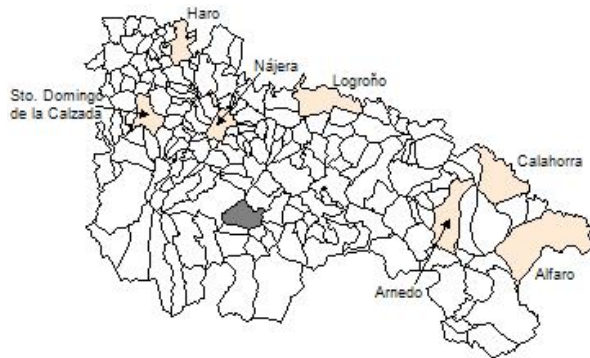


Ficha Municipal - 2019

Comunidad Autónoma de La Rioja



Hacienda y
Administración
Pública



1. Datos Generales

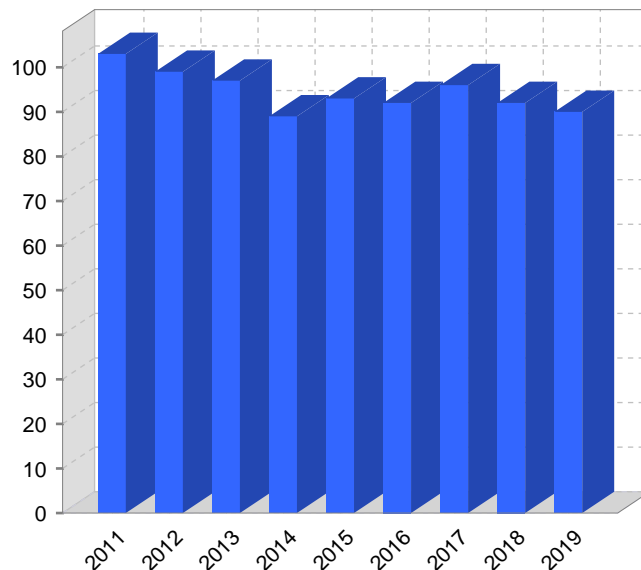
Código INE	26107	Superficie municipal (Km ²)	42,05
Municipio	Nieva de Cameros	Altitud máxima del núcleo principal del municipio (m)	1.021
Partido judicial	Logroño	Distancia a la capital	40
Zona de salud	Torrecilla en Cameros	Número de núcleos	4

2. Evolución Demográfica

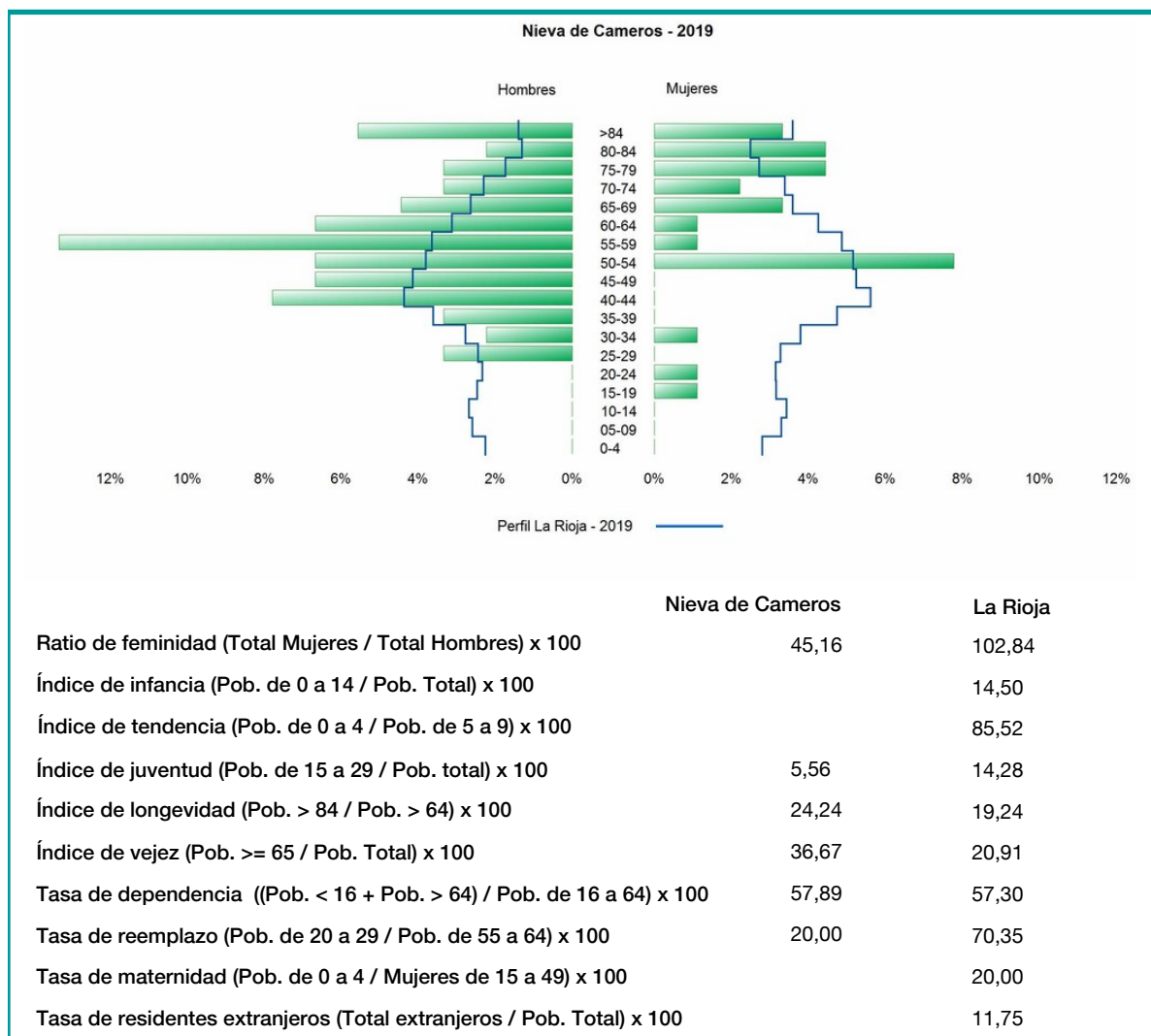
Padrón	2013	2014	2015	2016	2017	2018	2019
Total	97	89	93	92	96	92	90
Hombres	61	56	60	57	62	61	62
Mujeres	36	33	33	35	34	31	28
Densidad	2,3	2,1	2,2	2,2	2,3	2,2	2,1

Padrón municipal de habitantes

Censo	1991	2001	2011
Total	120	100	100
Hombres	63	60	63
Mujeres	57	40	37
Extranjeros			3



3. Pirámide, índices y tasas de Población (1/1/2019)



4. Movimiento Natural de la Población

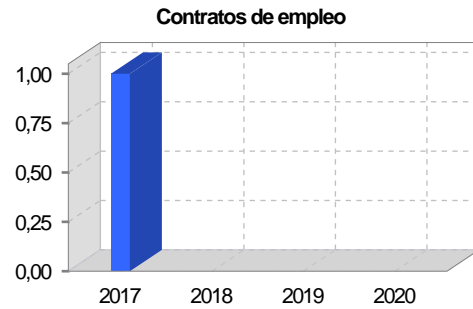
	2013	2014	2015	2016	2017	2018
Nacimientos						
Defunciones	1	1	4	1	2	3
Matrimonios						
Crecimiento vegetativo	-1	-1	-4	-1	-2	-3
Tasa bruta de mortalidad	10,75	10,99	43,24	10,64	21,28	32,97
Tasa bruta de natalidad						
Tasa bruta de nupcialidad						

5. Mercado Laboral. (a 31 de marzo)

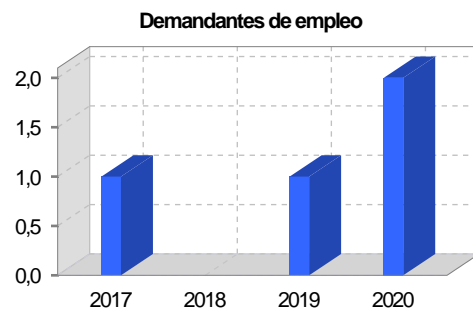
Afiliados en alta laboral en la Seguridad Social (2020)

Total	Régimen general y otros	Autónomo no agrario	Autónomo agrario (SETA)
22	8	13	1

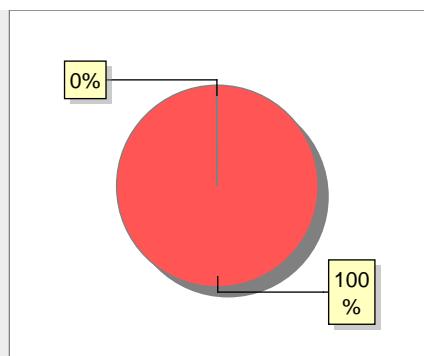
Contratos	2017	2018	2019	2020
Total	1			
Hombres				
Mujeres	1			



Paro registrado	2017	2018	2019	2020
Total	1		1	2
Hombres			1	2
Mujeres	1			



6. Catastro



● Superficie rústica (Ha.)	4.072,34
● Superficie urbana (Ha.)	5,57

Titulares 2019

Urbano	423
Rústico	509
Urbano/Rústico	776

Unidades Rústicas 2019

Parcelas	3.025
Subparcelas	3.118

Valor Catastral Rústico 2019

Valor (Miles de Euros)	574,37
------------------------	--------

Valor Catastral Urbano 2019 (Miles de Euros)

Valor catastral del suelo	719,17
Valor catastral de la construcción	4.358,9

Unidades Urbanas 2019

Industrial	120
Residencial	216
Terciario y comercial	9
Equipamiento	13
Suelo vacante	41
Edificio Singular	1

Superficie Urbana 2019

Superficie edificada	4,29
Superficie sin edificar	1,28

7. Ganadería - 2019

	Cabezas ganaderas	Unidades ganaderas
Aves		
Gallinas		
Pollos		
Bovinos	460	445,20
Terneros de cebo	37	22,20
Vacas de carne	423	423,00
Vacas de ordeño		
Conejas		
Conejas		
Ovinos y Caprinos	496	74,40
Cabras	5	0,75
Ovejas	491	73,65
Porcinos	17	3,42
Cerdas	5	1,50
Cerdos de cebo	12	1,92

Animal	Unidades	Porcentaje
Bovino	460	47%
Ovino y caprino	496	51%
Porcino	17	2%

8. Distribución General del Terreno - 2019

	Total	Regadío	Secano
Total Municipal	4.205	3	4.202
Tierras de cultivo	21	1	20
Barbecho y otras tierras	20		20
Cultivos herbáceos	1	1	
Cultivos leñosos			
Tierras para pastos	779	2	777
Pastizales	765		765
Prados naturales	14	2	12
Terreno forestal	2.652		2.652
Monte abierto	75		75
Monte leñoso	857		857
Monte maderable	1.720		1.720
Otras superficies	753		753
Erial a pastos	639		639
Espartizal			
Ríos y lagos	11		11
Superficie no agrícola	100		100
Terreno improductivo	3		3

Tipo de Terreno	Unidades	Porcentaje
Tierras de cultivo	21	0%
Tierras para pastos	779	18%
Terreno forestal	2.652	63%
Otras superficies	753	19%

9. Distribución de cultivos herbáceos (Ha.) - 2019

	Secano	Regadío	Total
Total cultivos herbáceos		1	1
Cereales grano			
Leguminosas grano			
Patata		1	1
Cultivos industriales			
Flores y plantas			
Cultivos forrajeros			
Hortalizas			

Cultivo	Unidades	Porcentaje
Patata	1	100%

10. Distribución de cultivos leñosos (Ha.) - 2019

	Secano	Regadío	Total
Total cultivos leñosos			
Cítricos			
Frutales			
Viñedo			
Olivar			
Otros cultivos leñosos			
Viveros			

SIN DATOS

11. Parque de Vehículos

	2011	2012	2013	2014	2015	2016	2017	2018	2019
Total vehículos	129	130	123	124	126	133	126	127	122
Automóviles	56	57	51	54	58	64	60	61	59
Motos	11	11	12	10	12	12	10	11	10
Furgonetas y Camiones	57	55	53	53	51	52	51	50	48
Autobuses	0	0	0	0	0	0	0	0	0
Tractores industriales	0	0	0	0	0	0	0	0	0
Otros vehículos	5	7	7	7	5	5	5	5	5

12. Entidades Financieras

	2014	2015	2016	2017	2018	2019
Entidades financieras de Depósito	0	0	0	0	0	0
Entidades Financieras de Crédito	0	0	0	0	0	0

13. Salud

	2015	2016	2017	2018	2019
Centros de salud	0	0	0	0	0
Consultorios	1	1	1	1	1
Farmacias	0	0	0	0	0
Botiquines	0	0	0	0	0

14. Espacios Deportivos

	2018	2019
Campos de tiro	0	0
Campos de golf	0	0
Campos de futbol	0	0
Rocodromos	0	0
Pistas de petanca	0	0
Pistas de padel	0	0
Pistas de atletismo	0	0
Piscinas cubiertas	0	0
Pistas de squash	0	0
Pistas polideportivas	0	0
Pistas de tenis	0	0
Piscinas al aire libre	0	0
Pabellones polideportivos	0	0
Pabellones con fronton	0	0
Frontones	1	1

15. Turismo - 2020. (a 31 de marzo)

	Establecimientos	Habitaciones	Plazas
Hoteles			
Casas rurales	2	10	19
Restaurantes	1		16
Hostales			
Pensiones			
Turismo activo			
Agencias de viajes			
Apartamentos			
Campings			
Albergues turísticos	1	7	30
Viviendas de uso turístico	1		
Empresas organizadoras de congresos y reuniones			

16. Conectividad: Banda ancha Fija

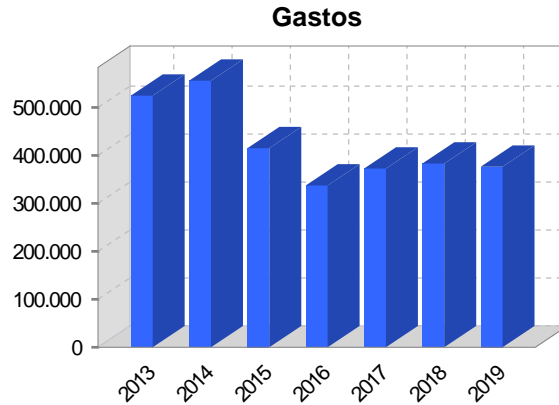
Entidad Municipal	Caudal de Bajada	Fibra optica de centralita	Fibra optica hasta el Hogar
Nieva de Cameros	6 Mb	NO	NO

17. Conectividad: Banda ancha Movil

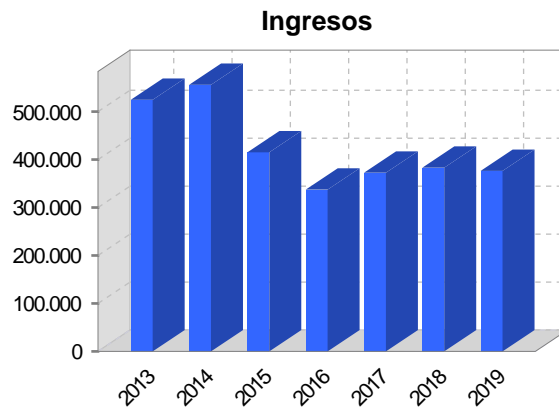
Entidad Municipal	Caudal de Bajada	UMTS
Nieva de Cameros		NO

18. Presupuestos Municipales

Gastos por capitulos	2019
Gastos de Personal	63.000
Gastos en Bienes Corrientes y Servicios	112.550
Gastos Financieros	3.000
Transferencias Corrientes	48.810
Inversiones Reales	149.000
Transferencias de Capital	0
Activos Financieros	0
Pasivos Financieros	0



Ingresos por capitulos	2019
Impuestos Directos	28.000
Impuestos Indirectos	2.000
Tasas y Otros Ingresos	50.874
Transferencias Corrientes	46.206
Ingresos Patrimoniales	98.280
Enajenacion de Inversiones Reales	0
Transferencias de Capital	151.000
Activos Financieros	0
Pasivos Financieros	0

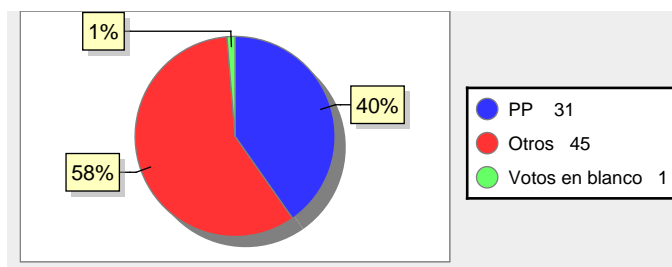


19. Elecciones

Alcalde María Inmaculada Saenz González Fecha de posesión 15-06-2019

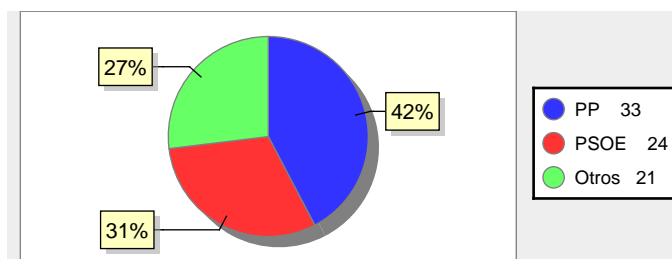
Elecciones municipales 2019

PP	31
Otros	45
Votos en blanco	1



Elecciones autonómicas 2019

PP	33
PSOE	24
Otros	21



20. Educación - Curso 2019 / 2020 - Centros públicos

Educación Infantil 2º Ciclo, Primaria y Especial		ESO, Bachillerato y Ciclos Formativos	
Institución educativa		Institución educativa	
CRA	Sin centro rural agrupado	Centros	0
Colegios	0	Alumnado	
Alumnado		ESO	0
Alumnos	0	Bachillerato	0
		Ciclos Formativos	0
<div style="border: 1px solid black; padding: 20px; width: fit-content; margin: 0 auto;"> <p>SIN DATOS</p> </div>			

21. Educación - Curso 2019 / 2020 - Centros privados

Educación Infantil 2º Ciclo, Primaria y Especial		ESO, Bachillerato y Ciclos Formativos	
Institución educativa		Institución educativa	
Colegios	0	Centros	0
Alumnado		Alumnado	
Alumnos	0	ESO	0
		Bachillerato	0
		Ciclos Formativos	0
<div style="border: 1px solid black; padding: 20px; width: fit-content; margin: 0 auto;"> <p>SIN DATOS</p> </div>			