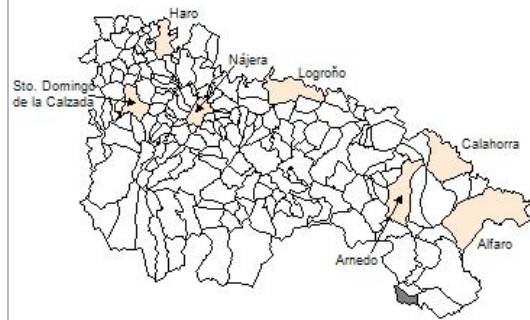




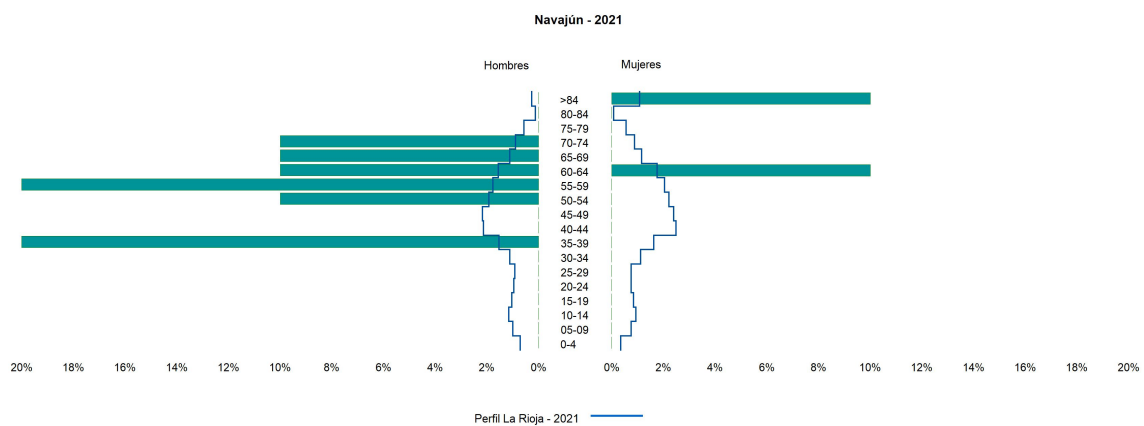
### 1. Datos Generales

Código INE	26104
Municipio	Navajún
Partido judicial	Calahorra
Zona de salud	Cervera del Río Alhama
Superficie municipal (Km2)	16,38
Altitud máx. del núcleo de población principal (m)	924
Distancia a la capital	96
Número de núcleos	2



### 2. Evolución Demográfica

Padrón	2015	2016	2017	2018	2019	2020	2021
<b>Total</b>	16	14	14	15	10	10	10
<b>Hombres</b>	12	10	10	10	8	8	8
<b>Mujeres</b>	4	4	4	5	2	2	2
<b>Densidad</b>	1,0	0,9	0,9	0,9	0,6	0,6	0,6
<b>Extranjeros</b>		1	1	2			




### 3. Índices y tasas de Población (1/1/2021)

	Navajún	La Rioja
Ratio de feminidad (Total Mujeres / Total Hombres) x 100	25,00	102,63
Índice de infancia (Pob. de 0 a 14 / Pob. Total) x 100		14,12
Índice de tendencia (Pob. de 0 a 4 / Pob. de 5 a 9) x 100		82,91
Índice de juventud (Pob. de 15 a 29 / Pob. total) x 100		14,53
Índice de longevidad (Pob. > 84 / Pob. > 64) x 100	33,33	19,20
Índice de vejez (Pob. >= 65 / Pob. Total) x 100	30,00	21,21
Tasa de dependencia ((Pob. < 16 + Pob. > 64) / Pob. de 16 a 64) x 100	42,86	57,14
Tasa de reemplazo (Pob. de 20 a 29 / Pob. de 55 a 64) x 100		68,21
Tasa de maternidad (Pob. de 0 a 4 / Mujeres de 15 a 49) x 100		18,94
Tasa de residentes extranjeros (Total extranjeros / Pob. Total) x 100		12,79


### 4. Movimiento Natural de la Población

	2015	2016	2017	2018	2019	2020
<b>Nacimientos</b>						
Defunciones	1			1		
<b>Matrimonios</b>						
Crecimiento vegetativo	-1			-1		

**Nacimientos**

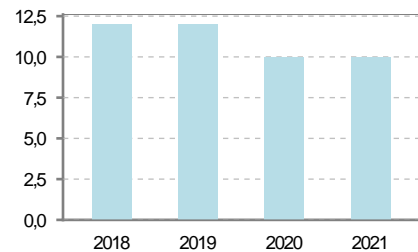


**Defunciones**

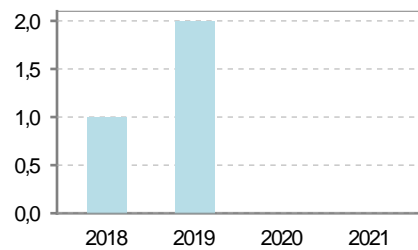


### 5. Mercado Laboral. (a 30 de junio)

Afiliados	2018	2019	2020	2021
Total	12	12	10	10
R.General y otros	8	8	8	8
Autónomo no agrario	1	1		
Autónomo agrario	3	3	2	2



Contratos	2018	2019	2020	2021
Total				
Hombres				
Mujeres				



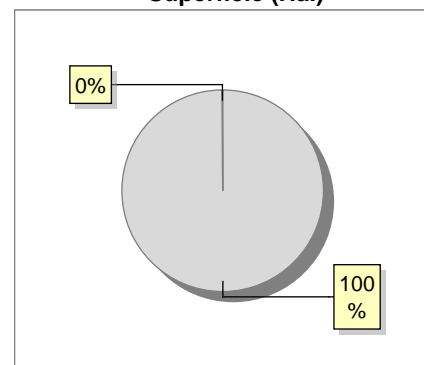
Paro registrado	2018	2019	2020	2021
Total				



### 6. Catastro (2021)

Titulares		Unidades Urbanas	
Urbano	111	Industrial	61
Rústico	264	Residencial	47
Urbano/Rústico	328	Terciario y comercial	8
<b>Unidades Rústicas</b>		Equipamiento	2
Parcelas	2.203	Suelo vacante	34
Subparcelas	2.550	Edificio Singular	1
<b>Valor Catastral Rústico</b>		<b>Superficie Urbana</b>	
Valor (Miles de Euros)	84,3	Superficie edificada	0,95
		Superficie sin edificar	0,28
<b>Valor Catastral Urbano (Miles de Euros)</b>			
Valor catastral del suelo	103,22		
Valor catastral de la construcción	743,28		

Superficie (Ha.)



- Superficie rústica (Ha.)
- Superficie urbana (Ha.)



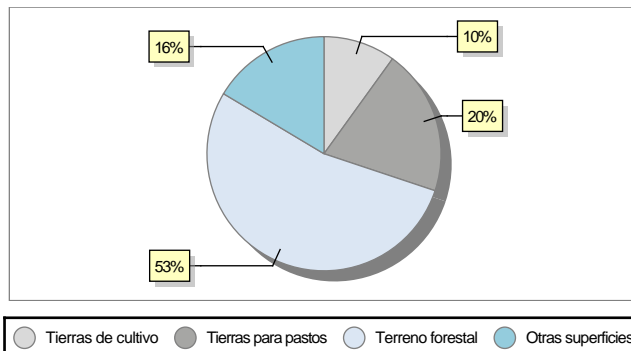
## 7. Ganadería (2021)

	Cabezas ganaderas	Unidades ganaderas
<b>Aves</b>		
Gallinas		
Pollos		
<b>Bovinos</b>		
Terneros de cebo		
Vacas de carne		
Vacas de ordeño		
<b>Conejas</b>		
Conejas		
<b>Ovinos y Caprinos</b>		
Cabras		
Ovejas		
<b>Porcinos</b>		
Cerdas		
Cerdos de cebo		

## 8. Distribución General del Terreno (2021)

	Total	Regadío	Secano
<b>Total Municipal</b>	1.637	3	1.634
<b>Tierras de cultivo</b>	163	2	161
Barbecho y otras tierras	113	1	112
Cultivos herbáceos	49	1	48
Cultivos leñosos	1		1
<b>Tierras para pastos</b>	330		330
Pastizales	330		330
Prados naturales			
<b>Terreno forestal</b>	875	1	874
Monte abierto			
Monte leñoso	744		744
Monte maderable	131	1	130
<b>Otras superficies</b>	269		269
Erial a pastos	227		227
Espartizal			
Ríos y lagos	4		4
Superficie no agrícola	29		29
Terreno improductivo	9		9



## 9. Cultivos herbáceos -Ha. (2021)

	Secano	Regadío	Total
<b>Total cultivos herbáceos</b>	48	1	49
Cereales grano	48	1	49
Leguminosas grano			
Patata			
Cultivos industriales			
Flores y plantas			
Cultivos forrajeros			
Hortalizas			

## 10. Cultivos leñosos -Ha. (2021)

	Secano	Regadío	Total
<b>Total cultivos leñosos</b>	1		1
Cítricos			
Frutales	1		1
Viñedo			
Olivar			
Otros cultivos leñosos			
Viveros			

## 11. Entidades Financieras

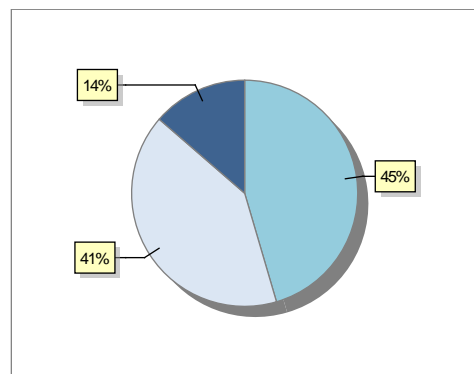
	2019	2020	2021
Entidades financieras de Depósito	0	0	0
Entidades Financieras de Crédito	0	0	0

## 12. Salud

	2019	2020	2021
Centros de salud	0	0	0
Consultorios	0	0	0
Farmacias	0	0	0
Botiquines	0	0	0

## 13. Parque de Vehículos

	2018	2019	2020	2021
Total vehículos	25	24	22	22
Automóviles	10	10	10	10
Motos	0	0	0	0
Furgonetas y Camiones	12	11	9	9
Autobuses	0	0	0	0
Tractores industriales	0	0	0	0
Otros vehículos	3	3	3	3



● Automóviles ● Furgonetas y Camiones ● Otros vehículos

## 14. Espacios Deportivos

	2021
Campos de tiro	0
Campos de golf	0
Campos de fútbol	0
Rocodromos	0
Pistas de petanca	0
Pistas de padel	0
Pistas de atletismo	0
Piscinas cubiertas	0
Pistas de squash	0
Pistas polideportivas	0
Pistas de tenis	0
Piscinas al aire libre	0
Pabellones polideportivos	0
Pabellones con fronton	0
Frontones	0

## 15. Turismo (2022)

	Establecimientos	Habitaciones	Plazas
Hoteles			
Casas rurales			
Restaurantes			
Hostales			
Pensiones			
Turismo activo			
Agencias de viajes			
Apartamentos			
Campings			
Albergues turísticos			
Viviendas de uso turístico			
Empresas organizadoras de congresos y reuniones			

## 16. Conectividad: Banda ancha Fija

Entidad Municipal	Caudal de Bajada	Fibra optica de centralita	Fibra optica hasta el Hogar
Navajún	<1Mb	NO	NO

## 17. Conectividad: Banda ancha Movil

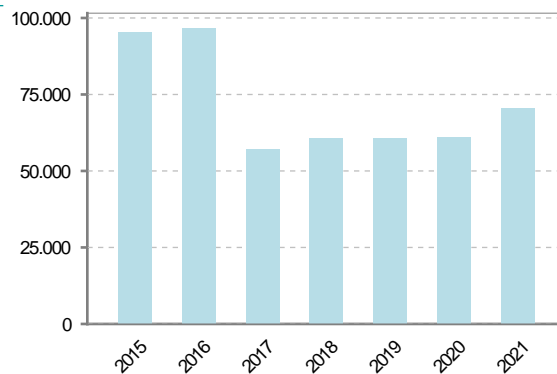
Entidad Municipal	Caudal de Bajada	UMTS
Navajún		NO

## 18. Presupuestos Municipales

### Gastos por capitulos

Gastos de Personal	4.171
Gastos en Bienes Corrientes y Servicios	16.231
Gastos Financieros	0
Transferencias Corrientes	3.000
Inversiones Reales	47.143
Transferencias de Capital	0
Activos Financieros	0
Pasivos Financieros	0

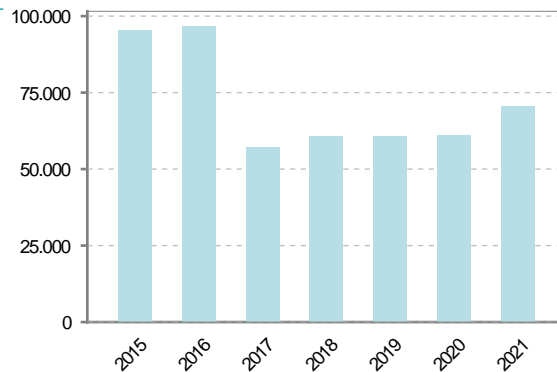
### Gastos



### Ingresos por capitulos

Impuestos Directos	5.575
Impuestos Indirectos	6
Tasas y Otros Ingresos	4.456
Transferencias Corrientes	4.150
Ingresos Patrimoniales	19.001
Enajenacion de Inversiones Reales	0
Transferencias de Capital	37.357
Activos Financieros	0
Pasivos Financieros	0

### Ingresos



## 19. Educación - Curso 2021 / 2022 - Centros públicos

Educación Infantil 2º Ciclo, Primaria y Especial		ESO, Bachillerato y Ciclos Formativos	
Institución educativa		Institución educativa	
CRA	Sin centro rural agrupado	Centros	0
Colegios	0	<b>Alumnado</b>	
<b>Alumnado</b>		ESO	0
Alumnos	0	Bachillerato	0
		Ciclos Formativos	0
<b>Alumnos</b>			
SIN DATOS			

## 20. Educación - Curso 2021 / 2022 - Centros privados

Educación Infantil 2º Ciclo, Primaria y Especial		ESO, Bachillerato y Ciclos Formativos	
Institución educativa		Institución educativa	
Colegios	0	Centros	0
<b>Alumnado</b>		<b>Alumnado</b>	
Alumnos	0	ESO	0
		Bachillerato	0
		Ciclos Formativos	0
<b>Alumnos</b>			
SIN DATOS			



## 21. Elecciones

Alcalde	Eloy	Ruiz	Miguel	Fecha de posesión	15-06-2019
<b>Elecciones municipales 2019</b>					
	PP	3			
	PSOE	6			
<b>Elecciones autonómicas 2019</b>					
	PP	4			
	PSOE	2			
	Otros	3			