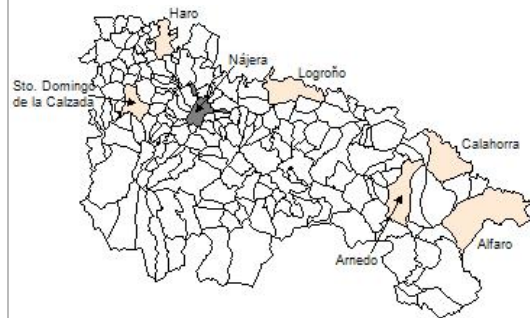


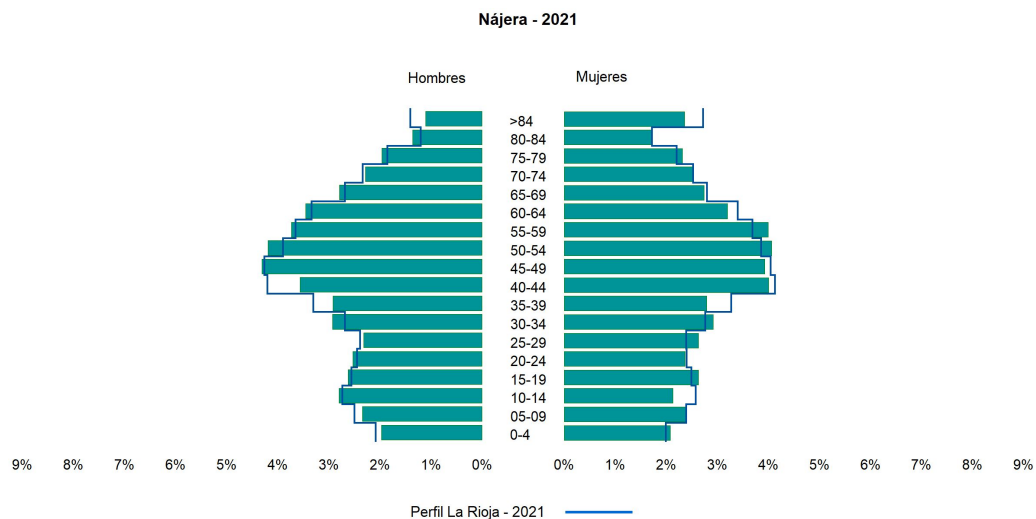
1. Datos Generales

Código INE	26102
Municipio	Nájera
Partido judicial	Logroño
Zona de salud	Nájera
Superficie municipal (Km2)	37,44
Altitud máx. del núcleo de población principal (m)	485
Distancia a la capital	27
Número de núcleos	2



2. Evolución Demográfica

Padrón	2015	2016	2017	2018	2019	2020	2021
Total	8.185	8.144	8.088	8.047	8.045	8.072	8.060
Hombres	4.046	4.015	3.975	3.948	3.949	3.964	3.964
Mujeres	4.139	4.129	4.113	4.099	4.096	4.108	4.096
Densidad	218,6	217,5	216,0	214,9	214,9	215,6	215,3
Extranjeros	826	797	799	823	845	898	954



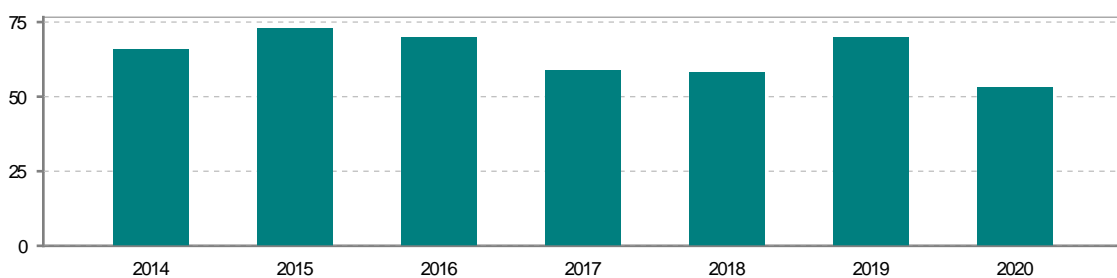
3. Índices y tasas de Población (1/1/2021)

	Nájera	La Rioja
Ratio de feminidad (Total Mujeres / Total Hombres) x 100	103,33	102,63
Índice de infancia (Pob. de 0 a 14 / Pob. Total) x 100	13,72	14,12
Índice de tendencia (Pob. de 0 a 4 / Pob. de 5 a 9) x 100	85,83	82,91
Índice de juventud (Pob. de 15 a 29 / Pob. total) x 100	15,10	14,53
Índice de longevidad (Pob. > 84 / Pob. > 64) x 100	16,34	19,20
Índice de vejez (Pob. >= 65 / Pob. Total) x 100	21,18	21,21
Tasa de dependencia ((Pob. < 16 + Pob. > 64) / Pob. de 16 a 64) x 100	56,11	57,14
Tasa de reemplazo (Pob. de 20 a 29 / Pob. de 55 a 64) x 100	68,51	68,21
Tasa de maternidad (Pob. de 0 a 4 / Mujeres de 15 a 49) x 100	19,07	18,94
Tasa de residentes extranjeros (Total extranjeros / Pob. Total) x 100	11,84	12,79

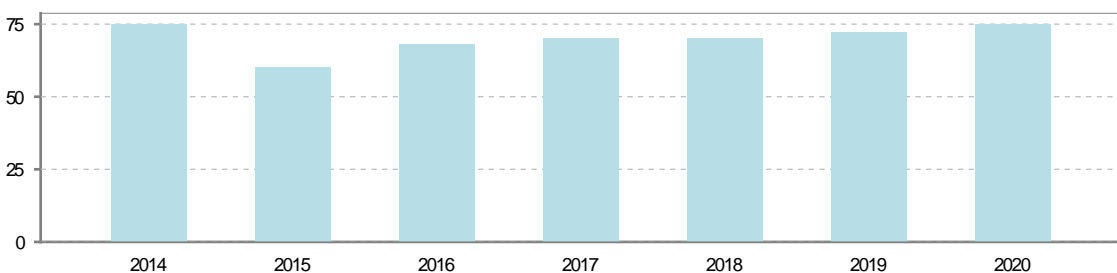
4. Movimiento Natural de la Población

	2015	2016	2017	2018	2019	2020
Nacimientos	73	70	59	58	70	53
Defunciones	60	68	70	70	72	75
Matrimonios	37	25	36	33	33	15
Crecimiento vegetativo	13	2	-11	-12	-2	-22

Nacimientos

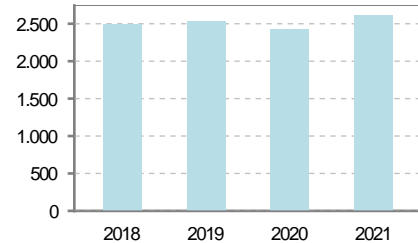


Defunciones

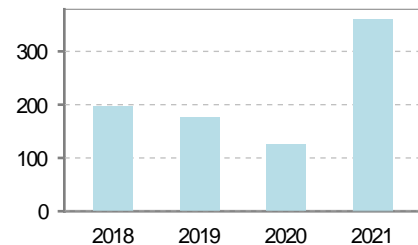


5. Mercado Laboral. (a 30 de junio)

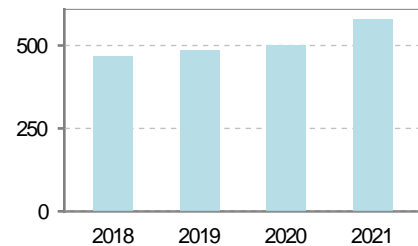
Afiliados	2018	2019	2020	2021
Total	2.487	2.526	2.421	2.613
R.General y otros	1.680	1.730	1.620	1.829
Autónomo no agrario	723	704	710	700
Autónomo agrario	84	92	91	84



Contratos	2018	2019	2020	2021
Total	334	372	284	456
Hombres	196	235	170	249
Mujeres	138	137	114	207



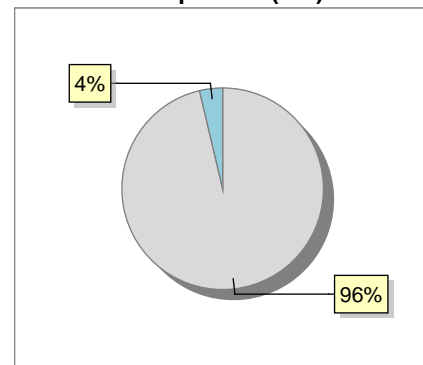
Paro registrado	2018	2019	2020	2021
Total	423	415	512	505
Hombres	142	133	196	173
Mujeres	281	282	316	332



6. Catastro (2021)

Titulares		Unidades Urbanas	
Urbano	6.943	Industrial	639
Rústico	3.378	Residencial	4.840
Urbano/Rústico	9.054	Terciario y comercial	2.982
Unidades Rústicas		Equipamiento	51
Parcelas	8.137	Suelo vacante	337
Subparcelas	8.838	Edificio Singular	6
Valor Catastral Rústico		Superficie Urbana	
Valor (Miles de Euros)	9.113,12	Superficie edificada	110,83
		Superficie sin edificar	31,96
Valor Catastral Urbano (Miles de Euros)			
Valor catastral del suelo	65.488,52		
Valor catastral de la construcción	259.248,26		

Superficie (Ha.)

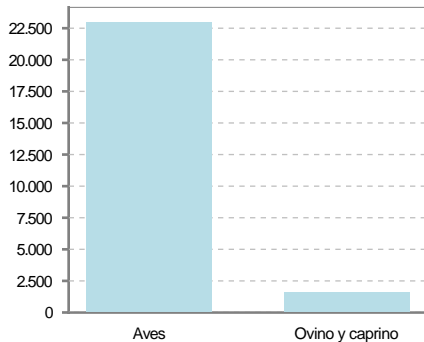


● Superficie rústica (Ha.)
● Superficie urbana (Ha.)



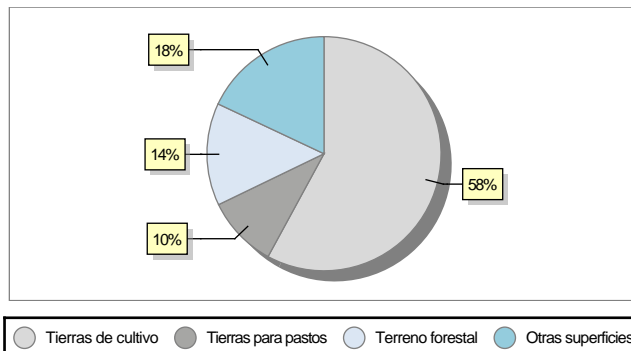
7. Ganadería (2021)

	Cabezas ganaderas	Unidades ganaderas
Aves	23.000	230,00
Gallinas	23.000	230,00
Pollos		
Bovinos		
Terneros de cebo		
Vacas de carne		
Vacas de ordeño		
Conejas		
Conejas		
Ovinos y Caprinos	1.610	241,50
Cabras	5	0,75
Ovejas	1.605	240,75
Porcinos		
Cerdas		
Cerdos de cebo		



8. Distribución General del Terreno (2021)

	Total	Regadío	Secano
Total Municipal	3.744	969	2.775
Tierras de cultivo	2.169	776	1.393
Barbecho y otras tierras	385	77	308
Cultivos herbáceos	540	353	187
Cultivos leñosos	1.244	346	898
Tierras para pastos	371		371
Pastizales	371		371
Prados naturales			
Terreno forestal	530	193	337
Monte abierto	4		4
Monte leñoso	226		226
Monte maderable	300	193	107
Otras superficies	674		674
Erial a pastos	164		164
Espartizal			
Ríos y lagos	128		128
Superficie no agrícola	357		357
Terreno improductivo	25		25



9. Cultivos herbáceos -Ha. (2021)

	Secano	Regadío	Total
Total cultivos herbáceos	187	353	540
Cereales grano	146	295	441
Leguminosas grano	7	4	11
Patata		3	3
Cultivos industriales	27	18	45
Flores y plantas			
Cultivos forrajeros	7	22	29
Hortalizas		11	11

10. Cultivos leñosos -Ha. (2021)

	Secano	Regadío	Total
Total cultivos leñosos	898	346	1.244
Cítricos			
Frutales	2	12	14
Viñedo	889	328	1.217
Olivar	7	4	11
Otros cultivos leñosos			
Viveros		2	2

11. Entidades Financieras

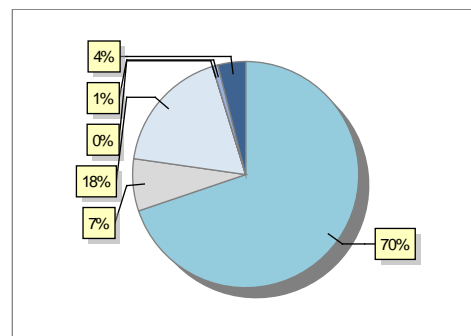
	2019	2020	2021
Entidades financieras de Depósito	8	8	7
Entidades Financieras de Crédito	0	0	0

12. Salud

	2019	2020	2021
Centros de salud	1	1	1
Consultorios	0	0	0
Farmacias	3	3	3
Botiquines	0	0	0

13. Parque de Vehículos

	2018	2019	2020	2021
Total vehículos	5.542	5.631	5.675	5.764
Automóviles	3.890	3.969	3.994	4.023
Motos	361	384	402	430
Furgonetas y Camiones	1.038	1.024	1.025	1.037
Autobuses	0	0	1	1
Tractores industriales	37	37	38	45
Otros vehículos	216	217	215	228



14. Espacios Deportivos

	2021
Campos de tiro	0
Campos de golf	0
Campos de fútbol	2
Rocodromos	0
Pistas de petanca	1
Pistas de padel	0
Pistas de atletismo	0
Piscinas cubiertas	0
Pistas de squash	1
Pistas polideportivas	5
Pistas de tenis	0
Piscinas al aire libre	3
Pabellones polideportivos	2
Pabellones con fronton	1
Frontones	2

15. Turismo (2022)

	Establecimientos	Habitaciones	Plazas
Hoteles	1	15	30
Casas rurales			
Restaurantes	16		733
Hostales	2	28	55
Pensiones	3	14	28
Turismo activo			
Agencias de viajes	2		
Apartamentos			
Campings			
Albergues turísticos	1	3	30
Viviendas de uso turístico	13		
Empresas organizadoras de congresos y reuniones			

16. Conectividad: Banda ancha Fija

Entidad Municipal	Caudal de Bajada	Fibra optica de centralita	Fibra optica hasta el Hogar
Nájera	30 Mb	SI	NO

17. Conectividad: Banda ancha Movil

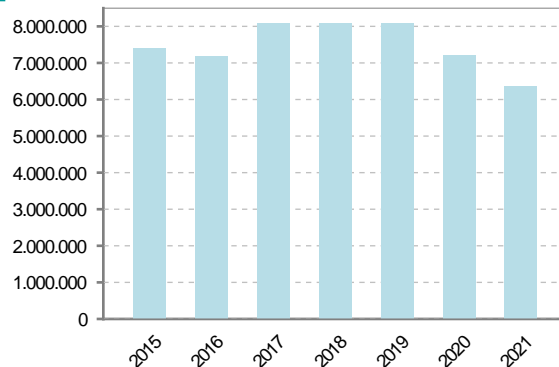
Entidad Municipal	Caudal de Bajada	UMTS
Nájera	6 Mb	SI

18. Presupuestos Municipales

Gastos por capitulos

Gastos de Personal	2.537.629
Gastos en Bienes Corrientes y Servicios	2.875.572
Gastos Financieros	13.000
Transferencias Corrientes	405.550
Inversiones Reales	179.556
Transferencias de Capital	5.000
Activos Financieros	5.000
Pasivos Financieros	336.000

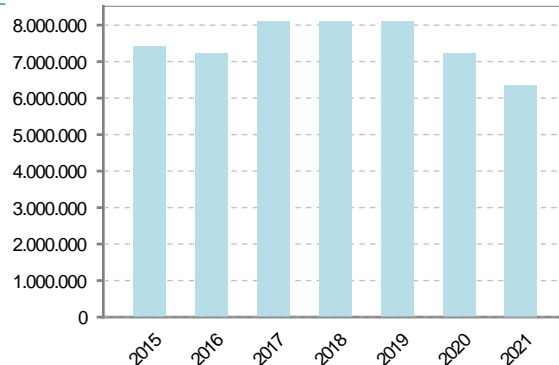
Gastos



Ingresos por capitulos

Impuestos Directos	2.657.500
Impuestos Indirectos	100.000
Tasas y Otros Ingresos	1.273.015
Transferencias Corrientes	2.251.292
Ingresos Patrimoniales	73.500
Enajenacion de Inversiones Reales	2.000
Transferencias de Capital	0
Activos Financieros	0
Pasivos Financieros	0

Ingresos



19. Educación - Curso 2021 / 2022 - Centros públicos

Educación Infantil 2º Ciclo, Primaria y Especial

Institución educativa

CRA	Sin centro rural agrupado
Colegios	2

Alumnado

Alumnos	536
---------	-----

ESO, Bachillerato y Ciclos Formativos

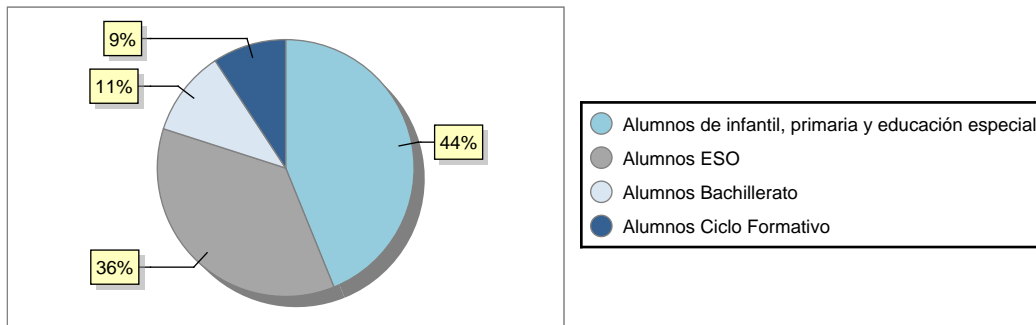
Institución educativa

Centros	2
---------	---

Alumnado

ESO	441
Bachillerato	132
Ciclos Formativos	113

Alumnos



20. Educación - Curso 2021 / 2022 - Centros privados

Educación Infantil 2º Ciclo, Primaria y Especial

Institución educativa

Colegios	1
----------	---

Alumnado

Alumnos	190
---------	-----

ESO, Bachillerato y Ciclos Formativos

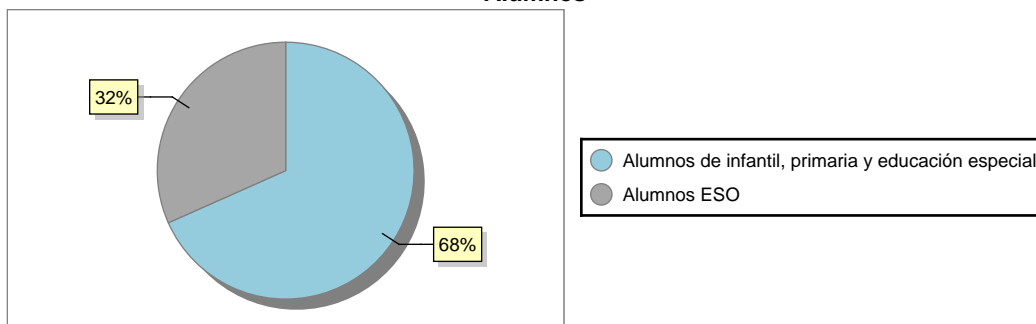
Institución educativa

Centros	1
---------	---

Alumnado

ESO	88
Bachillerato	0
Ciclos Formativos	0

Alumnos



21. Elecciones

Alcalde	Jonás	Olarte	Fernández	Fecha de posesión	15-06-2019
Elecciones municipales 2019					
PP	1.015				
PSOE	1.278				
Otros	1.959				
Votos en blanco	60				
Elecciones autonómicas 2019					
PP	1.247				
PSOE	1.505				
Otros	1.496				
Votos en blanco	52				