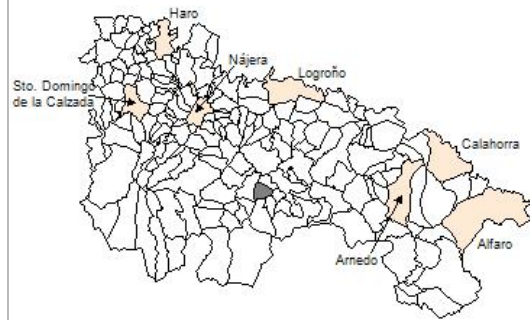


### 1. Datos Generales

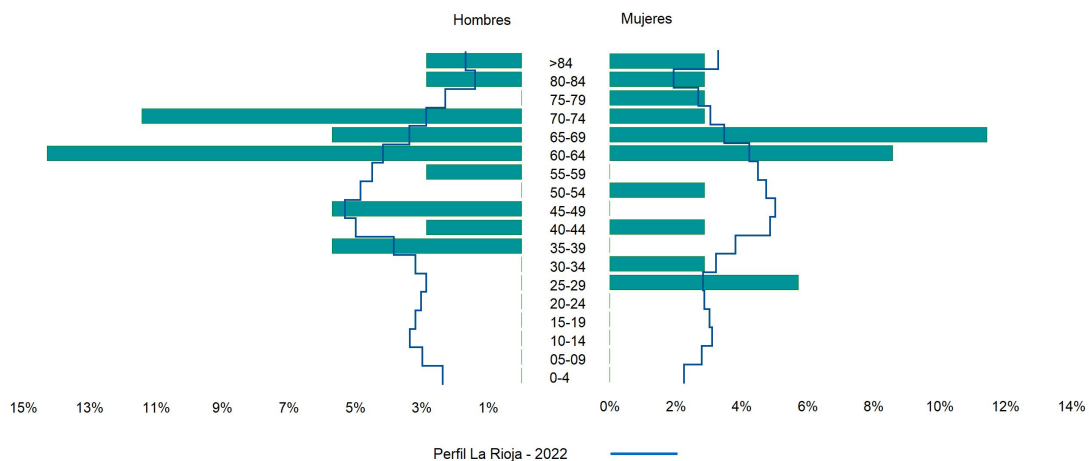
Código INE	26101
Municipio	Muro en Cameros
Partido judicial	Logroño
Zona de salud	San Román de Cameros
Superficie municipal (Km2)	15,99
Altitud máx. del núcleo de población principal (m)	1.115
Distancia a la capital	44
Número de núcleos	2



### 2. Evolución Demográfica

Padrón	2016	2017	2018	2019	2020	2021	2022
<b>Total</b>	45	44	39	36	35	35	35
<b>Hombres</b>	27	25	23	20	19	19	19
<b>Mujeres</b>	18	19	16	16	16	16	16
<b>Densidad</b>	2,8	2,8	2,4	2,3	2,2	2,2	2,2
<b>Extranjeros</b>	2	2	2	2	4	3	1

Muro en Cameros - 2022



### 3. Índices y tasas de Población (1/1/2022)

	Muro en Cameros	La Rioja
Ratio de feminidad (Total Mujeres / Total Hombres) x 100	84,21	102,65
Índice de infancia (Pob. de 0 a 14 / Pob. Total) x 100		13,91
Índice de tendencia (Pob. de 0 a 4 / Pob. de 5 a 9) x 100		80,58
Índice de juventud (Pob. de 15 a 29 / Pob. total) x 100	5,71	14,67
Índice de longevidad (Pob. > 84 / Pob. > 64) x 100	12,50	19,12
Índice de vejez (Pob. >= 65 / Pob. Total) x 100	45,71	21,52
Tasa de dependencia ((Pob. < 16 + Pob. > 64) / Pob. de 16 a 64) x 100	84,21	57,39
Tasa de reemplazo (Pob. de 20 a 29 / Pob. de 55 a 64) x 100	22,22	67,41
Tasa de maternidad (Pob. de 0 a 4 / Mujeres de 15 a 49) x 100		18,26
Tasa de residentes extranjeros (Total extranjeros / Pob. Total) x 100	2,86	13,05

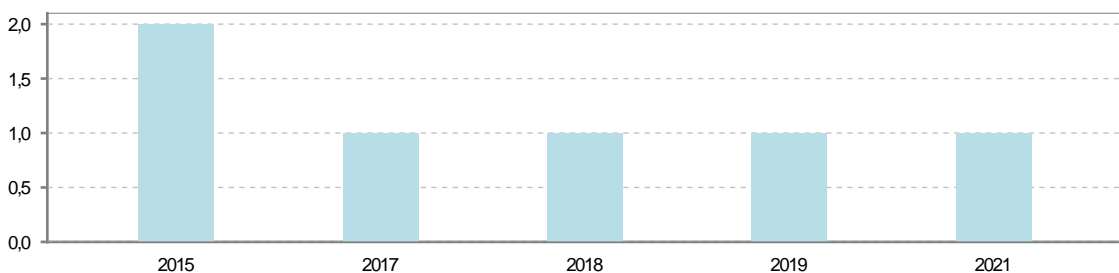
### 4. Movimiento Natural de la Población

	2016	2017	2018	2019	2020	2021
<b>Nacimientos</b>						
<b>Defunciones</b>		1	1	1		1
<b>Matrimonios</b>						
<b>Crecimiento vegetativo</b>		-1	-1	-1		-1

Nacimientos

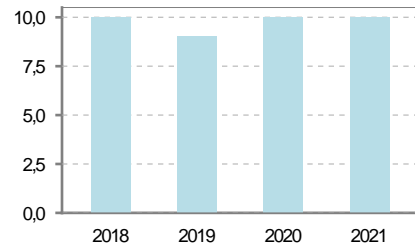


Defunciones



### 5. Mercado Laboral. (a 30 de junio)

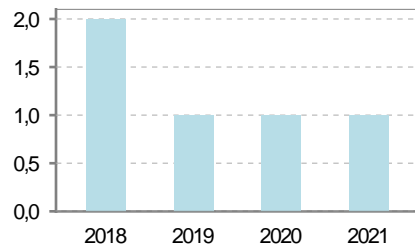
Afiliados	2018	2019	2020	2021
Total	10	9	10	10
R.General y otros	2	1	1	2
Autónomo no agrario	2	2	3	2
Autónomo agrario	6	6	6	6



Contratos	2018	2019	2020	2021
Total				
Mujeres				



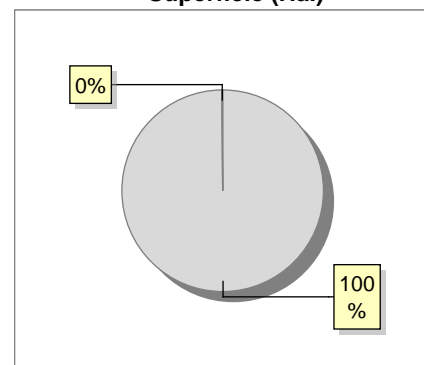
Paro registrado	2018	2019	2020	2021
Total	1		1	1
Hombres	1		1	1
Mujeres				



### 6. Catastro (2021)

Titulares		Unidades Urbanas	
Urbano	164	Industrial	73
Rústico	280	Residencial	75
Urbano/Rústico	359	Terciario y comercial	9
<b>Unidades Rústicas</b>		Equipamiento	7
Parcelas	3.756	Suelo vacante	48
Subparcelas	3.773	Edificio Singular	0
<b>Valor Catastral Rústico</b>		<b>Superficie Urbana</b>	
Valor (Miles de Euros)	127,01	Superficie edificada	1,69
		Superficie sin edificar	0,35
<b>Valor Catastral Urbano (Miles de Euros)</b>			
Valor catastral del suelo	313,96		
Valor catastral de la construcción	1.763,47		

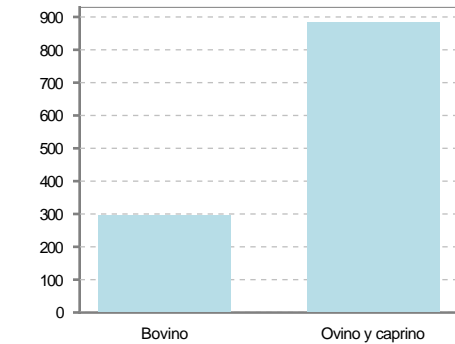
Superficie (Ha.)



- Superficie rústica (Ha.)
- Superficie urbana (Ha.)

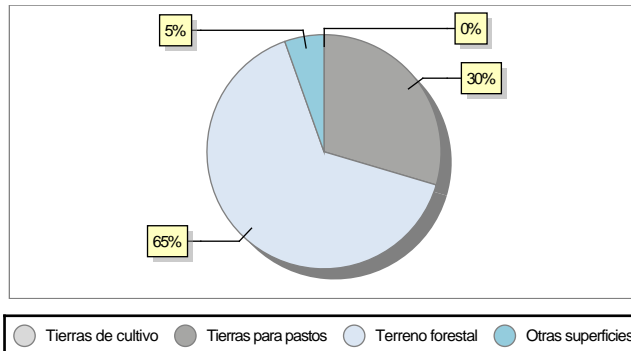
### 7. Ganadería (2021)

	Cabezas ganaderas	Unidades ganaderas
<b>Aves</b>		
Gallinas		
Pollos		
<b>Bovinos</b>	296	296,00
Terneros de cebo		
Vacas de carne	296	296,00
Vacas de ordeño		
<b>Conejas</b>		
Conejas		
<b>Ovinos y Caprinos</b>	885	132,75
Cabras	39	5,85
Ovejas	846	126,90
<b>Porcinos</b>		
Cerdas		
Cerdos de cebo		



### 8. Distribución General del Terreno (2021)

	Total	Regadío	Secano
<b>Total Municipal</b>	1.599	1	1.598
<b>Tierras de cultivo</b>	1	1	
Barbecho y otras tierras	1	1	
Cultivos herbáceos			
Cultivos leñosos			
<b>Tierras para pastos</b>	472		472
Pastizales	470		470
Prados naturales	2		2
<b>Terreno forestal</b>	1.039		1.039
Monte abierto	26		26
Monte leñoso	369		369
Monte maderable	644		644
<b>Otras superficies</b>	87		87
Erial a pastos	33		33
Espartizal			
Ríos y lagos	8		8
Superficie no agrícola	30		30
Terreno improductivo	16		16



### 9. Cultivos herbáceos -Ha. (2021)

	Secano	Regadío	Total
<b>Total cultivos herbáceos</b>			
Cereales grano			
Leguminosas grano			
Patata			
Cultivos industriales			
Flores y plantas			
Cultivos forrajeros			
Hortalizas			

### 10. Cultivos leñosos -Ha. (2021)

	Secano	Regadío	Total
<b>Total cultivos leñosos</b>			
Cítricos			
Frutales			
Viñedo			
Olivar			
Otros cultivos leñosos			
Viveros			



### 11. Entidades Financieras

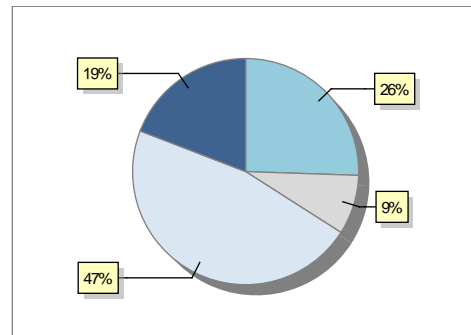
	2019	2020	2021
Entidades financieras de Depósito	0	0	0
Entidades Financieras de Crédito	0	0	0

### 12. Salud

	2019	2020	2021
Centros de salud	0	0	0
Consultorios	1	1	1
Farmacias	0	0	0
Botiquines	0	0	0

### 13. Parque de Vehículos

	2019	2020	2021	2022
Total vehículos	43	44	44	47
Automóviles	10	11	10	12
Motos	3	3	3	4
Furgonetas y Camiones	22	22	23	22
Autobuses	0	0	0	0
Tractores industriales	0	0	0	0
Otros vehículos	8	8	8	9



### 14. Espacios Deportivos

	2021
Campos de tiro	0
Campos de golf	0
Campos de fútbol	0
Rocodromos	0
Pistas de petanca	0
Pistas de padel	0
Pistas de atletismo	0
Piscinas cubiertas	0
Pistas de squash	0
Pistas polideportivas	0
Pistas de tenis	0
Piscinas al aire libre	0
Pabellones polideportivos	0
Pabellones con fronton	0
Frontones	1

### 15. Turismo (2022)

	Establecimientos	Habitaciones	Plazas
Hoteles			
Casas rurales			
Restaurantes			
Hostales			
Pensiones			
Turismo activo			
Agencias de viajes			
Apartamentos	3	9	47
Campings			
Albergues turísticos			
Viviendas de uso turístico			
Empresas organizadoras de congresos y reuniones			

### 16. Conectividad: Banda ancha Fija

Entidad Municipal	Caudal de Bajada	Fibra optica de centralita	Fibra optica hasta el Hogar
Muro en Cameros	<1Mb	NO	NO

### 17. Conectividad: Banda ancha Movil

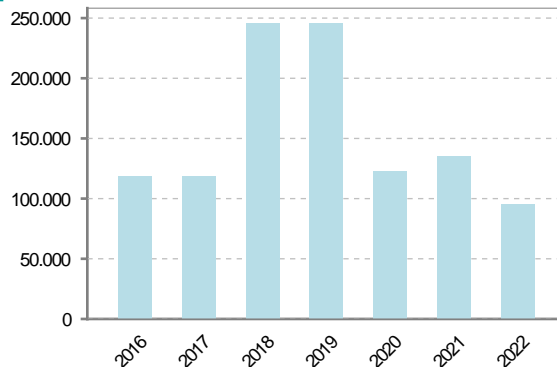
Entidad Municipal	Caudal de Bajada	UMTS
Muro en Cameros		NO

### 18. Presupuestos Municipales

#### Gastos por capitulos

Gastos de Personal	12.000
Gastos en Bienes Corrientes y Servicios	34.500
Gastos Financieros	500
Transferencias Corrientes	0
Inversiones Reales	47.000
Transferencias de Capital	1.000
Activos Financieros	0
Pasivos Financieros	0

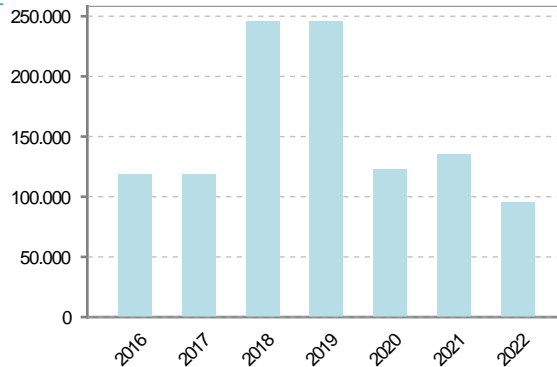
#### Gastos



#### Ingresos por capitulos

Impuestos Directos	9.000
Impuestos Indirectos	0
Tasas y Otros Ingresos	6.000
Transferencias Corrientes	40.000
Ingresos Patrimoniales	17.000
Enajenacion de Inversiones Reales	0
Transferencias de Capital	23.000
Activos Financieros	0
Pasivos Financieros	0

#### Ingresos





### 19. Educación - Curso 2022 / 2023 - Centros públicos

Educación Infantil 2º Ciclo, Primaria y Especial		ESO, Bachillerato y Ciclos Formativos	
Institución educativa		Institución educativa	
CRA	Sin centro rural agrupado	Centros	0
Colegios	0	<b>Alumnado</b>	
<b>Alumnado</b>		ESO	0
Alumnos	0	Bachillerato	0
		Ciclos Formativos	0
<b>Alumnos</b>			
<div style="border: 1px solid black; padding: 20px; width: fit-content; margin: 0 auto;"> <p>SIN DATOS</p> </div>			

### 20. Educación - Curso 2022 / 2023 - Centros privados

Educación Infantil 2º Ciclo, Primaria y Especial		ESO, Bachillerato y Ciclos Formativos	
Institución educativa		Institución educativa	
Colegios	0	Centros	0
<b>Alumnado</b>		<b>Alumnado</b>	
Alumnos	0	ESO	0
		Bachillerato	0
		Ciclos Formativos	0
<b>Alumnos</b>			
<div style="border: 1px solid black; padding: 20px; width: fit-content; margin: 0 auto;"> <p>SIN DATOS</p> </div>			



### 21. Elecciones

Alcalde	Miguel Ángel	Terroba	Moreno	Fecha de posesión	15-06-2019
<b>Elecciones municipales 2019</b>					
PP	19				
PSOE	9				
<b>Elecciones autonómicas 2019</b>					
PP	13				
PSOE	12				
Otros	3				