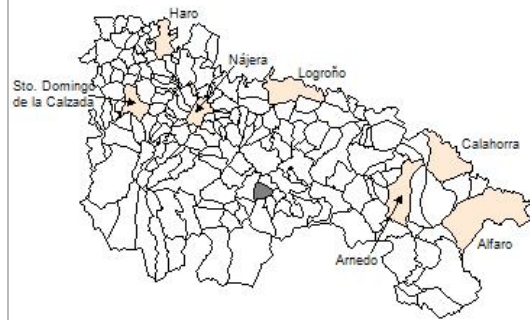




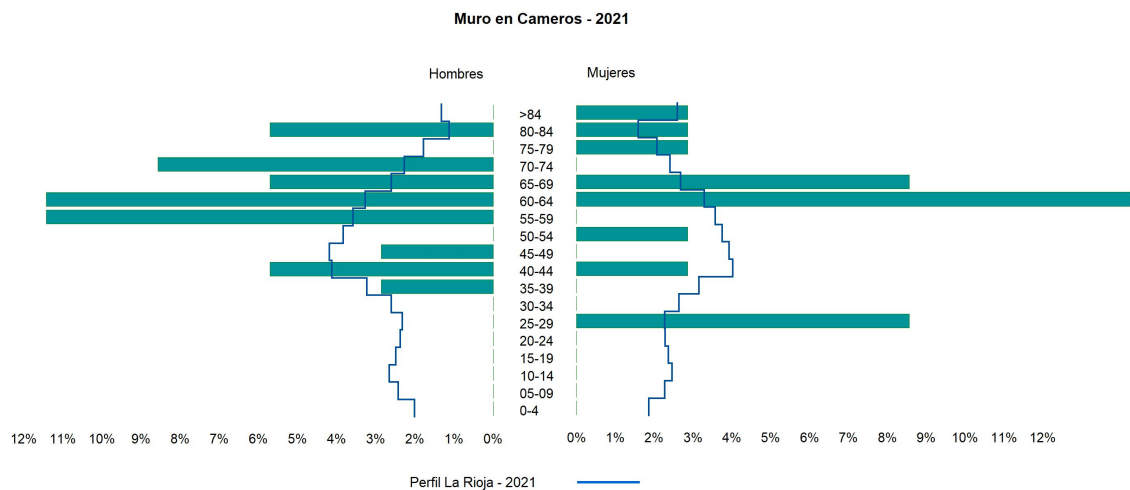
1. Datos Generales

Código INE	26101
Municipio	Muro en Cameros
Partido judicial	Logroño
Zona de salud	San Román de Cameros
Superficie municipal (Km2)	15,99
Altitud máx. del núcleo de población principal (m)	1.115
Distancia a la capital	44
Número de núcleos	2



2. Evolución Demográfica

Padrón	2015	2016	2017	2018	2019	2020	2021
Total	48	45	44	39	36	35	35
Hombres	30	27	25	23	20	19	19
Mujeres	18	18	19	16	16	16	16
Densidad	3,0	2,8	2,8	2,4	2,3	2,2	2,2
Extranjeros	2	2	2	2	2	4	3



3. Índices y tasas de Población (1/1/2021)

	Muro en Cameros	La Rioja
Ratio de feminidad (Total Mujeres / Total Hombres) x 100	84,21	102,63
Índice de infancia (Pob. de 0 a 14 / Pob. Total) x 100		14,12
Índice de tendencia (Pob. de 0 a 4 / Pob. de 5 a 9) x 100		82,91
Índice de juventud (Pob. de 15 a 29 / Pob. total) x 100	8,57	14,53
Índice de longevidad (Pob. > 84 / Pob. > 64) x 100	7,69	19,20
Índice de vejez (Pob. >= 65 / Pob. Total) x 100	37,14	21,21
Tasa de dependencia ((Pob. < 16 + Pob. > 64) / Pob. de 16 a 64) x 100	59,09	57,14
Tasa de reemplazo (Pob. de 20 a 29 / Pob. de 55 a 64) x 100	23,08	68,21
Tasa de maternidad (Pob. de 0 a 4 / Mujeres de 15 a 49) x 100		18,94
Tasa de residentes extranjeros (Total extranjeros / Pob. Total) x 100	8,57	12,79

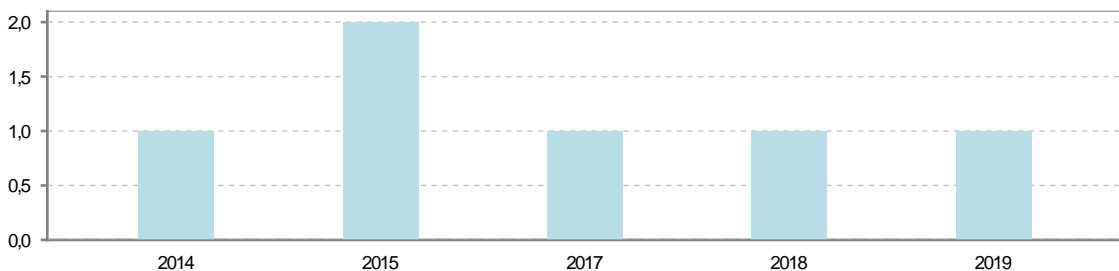
4. Movimiento Natural de la Población

	2015	2016	2017	2018	2019	2020
Nacimientos						
Defunciones	2		1	1	1	
Matrimonios						
Crecimiento vegetativo	-2		-1	-1	-1	

Nacimientos

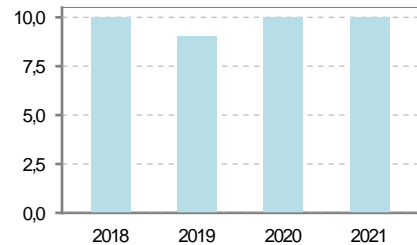


Defunciones



5. Mercado Laboral. (a 30 de junio)

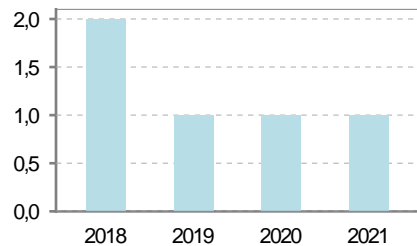
Afiliados	2018	2019	2020	2021
Total	10	9	10	10
R.General y otros	2	1	1	2
Autónomo no agrario	2	2	3	2
Autónomo agrario	6	6	6	6



Contratos	2018	2019	2020	2021
Total				
Mujeres				



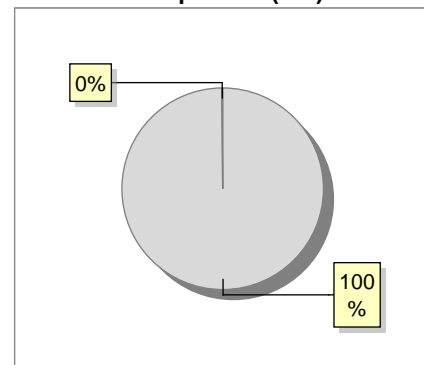
Paro registrado	2018	2019	2020	2021
Total	1		1	1
Hombres	1		1	1
Mujeres				



6. Catastro (2021)

Titulares		Unidades Urbanas	
Urbano	164	Industrial	73
Rústico	280	Residencial	75
Urbano/Rústico	359	Terciario y comercial	9
Unidades Rústicas		Equipamiento	7
Parcelas	3.756	Suelo vacante	48
Subparcelas	3.773	Edificio Singular	0
Valor Catastral Rústico		Superficie Urbana	
Valor (Miles de Euros)	127,01	Superficie edificada	1,69
		Superficie sin edificar	0,35
Valor Catastral Urbano (Miles de Euros)			
Valor catastral del suelo	313,96		
Valor catastral de la construcción	1.763,47		

Superficie (Ha.)



- Superficie rústica (Ha.)
- Superficie urbana (Ha.)

7. Ganadería (2021)

	Cabezas ganaderas	Unidades ganaderas
Aves		
Gallinas		
Pollos		
Bovinos	296	296,00
Terneros de cebo		
Vacas de carne	296	296,00
Vacas de ordeño		
Conejas		
Conejas		
Ovinos y Caprinos	885	132,75
Cabras	39	5,85
Ovejas	846	126,90
Porcinos		
Cerdas		
Cerdos de cebo		

Categoría	Cabezas ganaderas
Bovino	296
Ovino y caprino	885

8. Distribución General del Terreno (2021)

	Total	Regadío	Secano
Total Municipal	1.599	1	1.598
Tierras de cultivo	1	1	
Barbecho y otras tierras	1	1	
Cultivos herbáceos			
Cultivos leñosos			
Tierras para pastos	472		472
Pastizales	470		470
Prados naturales	2		2
Terreno forestal	1.039		1.039
Monte abierto	26		26
Monte leñoso	369		369
Monte maderable	644		644
Otras superficies	87		87
Erial a pastos	33		33
Espartizal			
Ríos y lagos	8		8
Superficie no agrícola	30		30
Terreno improductivo	16		16

Categoría	Porcentaje
Tierras de cultivo	5%
Tierras para pastos	30%
Terreno forestal	65%
Otras superficies	0%

9. Cultivos herbáceos -Ha. (2021)

	Secano	Regadío	Total
Total cultivos herbáceos			
Cereales grano			
Leguminosas grano			
Patata			
Cultivos industriales			
Flores y plantas			
Cultivos forrajeros			
Hortalizas			

10. Cultivos leñosos -Ha. (2021)

	Secano	Regadío	Total
Total cultivos leñosos			
Cítricos			
Frutales			
Viñedo			
Olivar			
Otros cultivos leñosos			
Viveros			

11. Entidades Financieras

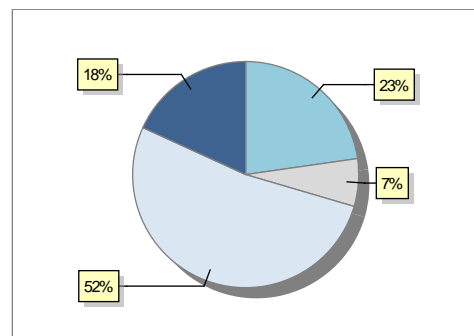
	2019	2020	2021
Entidades financieras de Depósito	0	0	0
Entidades Financieras de Crédito	0	0	0

12. Salud

	2019	2020	2021
Centros de salud	0	0	0
Consultorios	1	1	1
Farmacias	0	0	0
Botiquines	0	0	0

13. Parque de Vehículos

	2018	2019	2020	2021
Total vehículos	40	43	44	44
Automóviles	9	10	11	10
Motos	2	3	3	3
Furgonetas y Camiones	21	22	22	23
Autobuses	0	0	0	0
Tractores industriales	0	0	0	0
Otros vehículos	8	8	8	8



14. Espacios Deportivos

	2021
Campos de tiro	0
Campos de golf	0
Campos de fútbol	0
Rocodromos	0
Pistas de petanca	0
Pistas de padel	0
Pistas de atletismo	0
Piscinas cubiertas	0
Pistas de squash	0
Pistas polideportivas	0
Pistas de tenis	0
Piscinas al aire libre	0
Pabellones polideportivos	0
Pabellones con fronton	0
Frontones	1

15. Turismo (2022)

	Establecimientos	Habitaciones	Plazas
Hoteles			
Casas rurales			
Restaurantes			
Hostales			
Pensiones			
Turismo activo			
Agencias de viajes			
Apartamentos	3	9	47
Campings			
Albergues turísticos			
Viviendas de uso turístico			
Empresas organizadoras de congresos y reuniones			

16. Conectividad: Banda ancha Fija

Entidad Municipal	Caudal de Bajada	Fibra optica de centralita	Fibra optica hasta el Hogar
Muro en Cameros	<1Mb	NO	NO

17. Conectividad: Banda ancha Movil

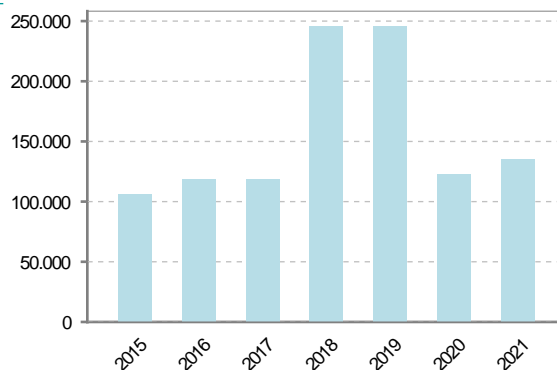
Entidad Municipal	Caudal de Bajada	UMTS
Muro en Cameros		NO

18. Presupuestos Municipales

Gastos por capitulos

Gastos de Personal	10.700
Gastos en Bienes Corrientes y Servicios	35.000
Gastos Financieros	300
Transferencias Corrientes	0
Inversiones Reales	88.000
Transferencias de Capital	1.000
Activos Financieros	0
Pasivos Financieros	0

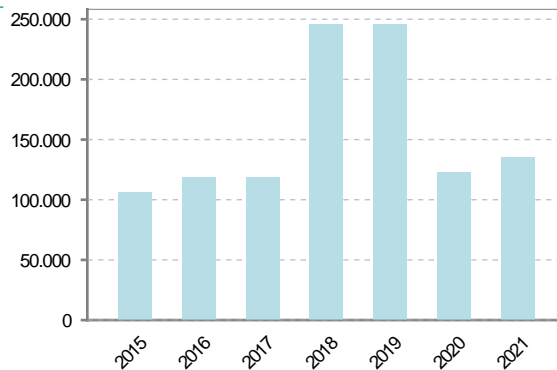
Gastos



Ingresos por capitulos

Impuestos Directos	6.500
Impuestos Indirectos	0
Tasas y Otros Ingresos	4.500
Transferencias Corrientes	10.500
Ingresos Patrimoniales	13.000
Enajenacion de Inversiones Reales	0
Transferencias de Capital	100.500
Activos Financieros	0
Pasivos Financieros	0

Ingresos





19. Educación - Curso 2021 / 2022 - Centros públicos

Educación Infantil 2º Ciclo, Primaria y Especial		ESO, Bachillerato y Ciclos Formativos	
Institución educativa		Institución educativa	
CRA	Sin centro rural agrupado	Centros	0
Colegios	0	Alumnado	
Alumnado		ESO	0
Alumnos	0	Bachillerato	0
		Ciclos Formativos	0
Alumnos			
<div style="border: 1px solid black; width: 100%; height: 100%; display: flex; align-items: center; justify-content: center;"> <p>SIN DATOS</p> </div>			

20. Educación - Curso 2021 / 2022 - Centros privados

Educación Infantil 2º Ciclo, Primaria y Especial		ESO, Bachillerato y Ciclos Formativos	
Institución educativa		Institución educativa	
Colegios	0	Centros	0
Alumnado		Alumnado	
Alumnos	0	ESO	0
		Bachillerato	0
		Ciclos Formativos	0
Alumnos			
<div style="border: 1px solid black; width: 100%; height: 100%; display: flex; align-items: center; justify-content: center;"> <p>SIN DATOS</p> </div>			



21. Elecciones

Alcalde	Miguel Ángel	Terroba	Moreno	Fecha de posesión	15-06-2019
Elecciones municipales 2019					
PP	19				
PSOE	9				
Elecciones autonómicas 2019					
PP	13				
PSOE	12				
Otros	3				