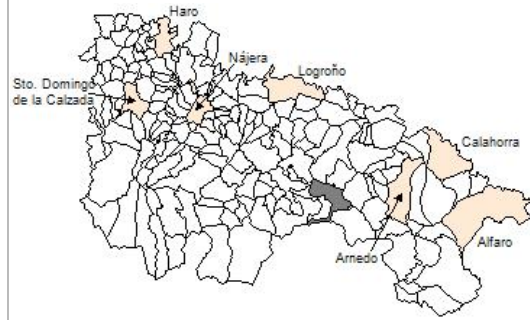


1. Datos Generales

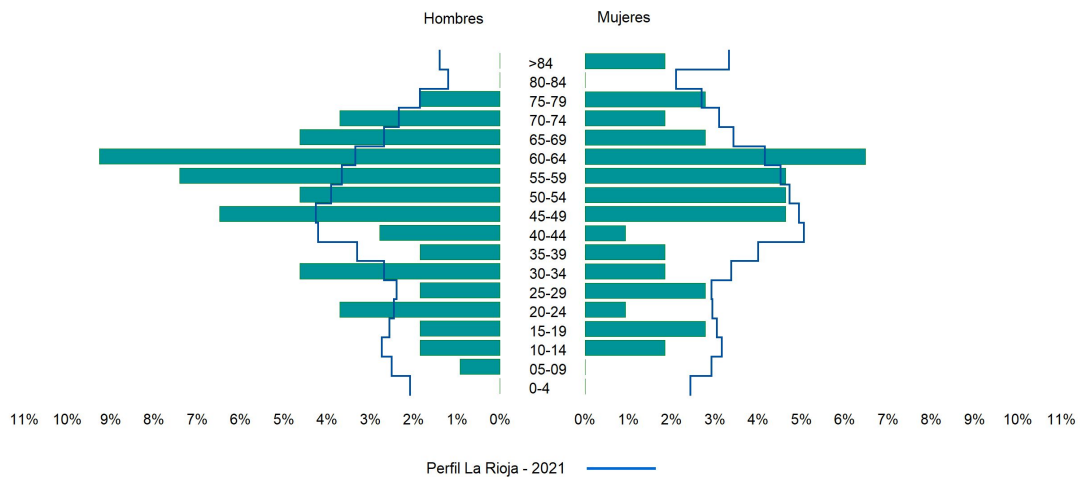
Código INE	26098
Municipio	Munilla
Partido judicial	Calahorra
Zona de salud	Arnedo
Superficie municipal (Km2)	54,19
Altitud máx. del núcleo de población principal (m)	791
Distancia a la capital	68
Número de núcleos	4



2. Evolución Demográfica

Padrón	2015	2016	2017	2018	2019	2020	2021
Total	116	105	107	108	115	102	108
Hombres	58	55	60	61	64	56	62
Mujeres	58	50	47	47	51	46	46
Densidad	2,1	1,9	2,0	2,0	2,1	1,9	2,0
Extranjeros	9	5	5	7	9	9	10

Munilla - 2021



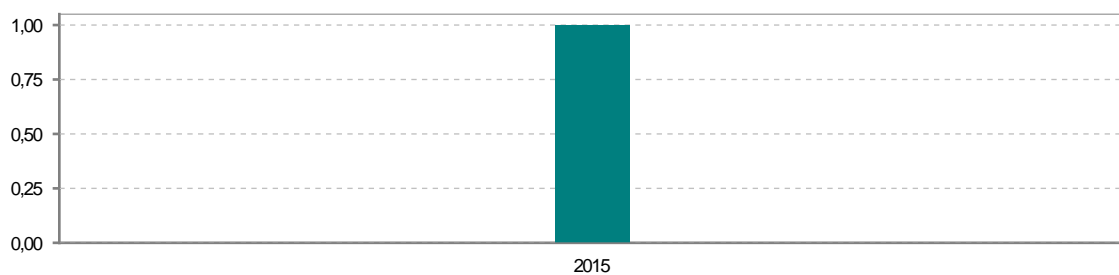
3. Índices y tasas de Población (1/1/2021)

	Munilla	La Rioja
Ratio de feminidad (Total Mujeres / Total Hombres) x 100	74,19	102,63
Índice de infancia (Pob. de 0 a 14 / Pob. Total) x 100	4,63	14,12
Índice de tendencia (Pob. de 0 a 4 / Pob. de 5 a 9) x 100		82,91
Índice de juventud (Pob. de 15 a 29 / Pob. total) x 100	13,89	14,53
Índice de longevidad (Pob. > 84 / Pob. > 64) x 100	9,52	19,20
Índice de vejez (Pob. >= 65 / Pob. Total) x 100	19,44	21,21
Tasa de dependencia ((Pob. < 16 + Pob. > 64) / Pob. de 16 a 64) x 100	33,33	57,14
Tasa de reemplazo (Pob. de 20 a 29 / Pob. de 55 a 64) x 100	33,33	68,21
Tasa de maternidad (Pob. de 0 a 4 / Mujeres de 15 a 49) x 100		18,94
Tasa de residentes extranjeros (Total extranjeros / Pob. Total) x 100	9,26	12,79

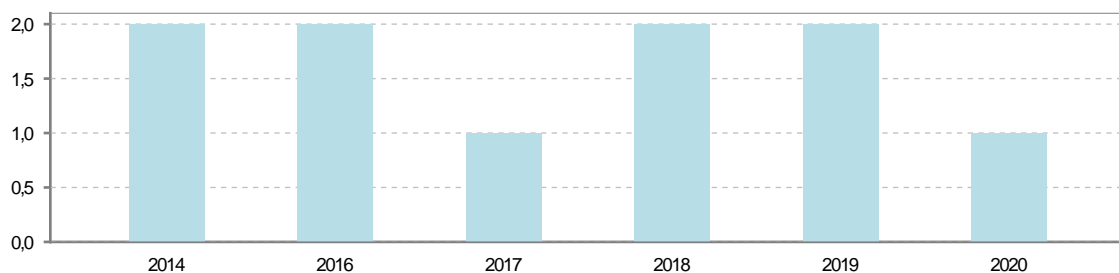
4. Movimiento Natural de la Población

	2015	2016	2017	2018	2019	2020
Nacimientos	1					
Defunciones		2	1	2	2	1
Matrimonios						1
Crecimiento vegetativo	1	-2	-1	-2	-2	-1

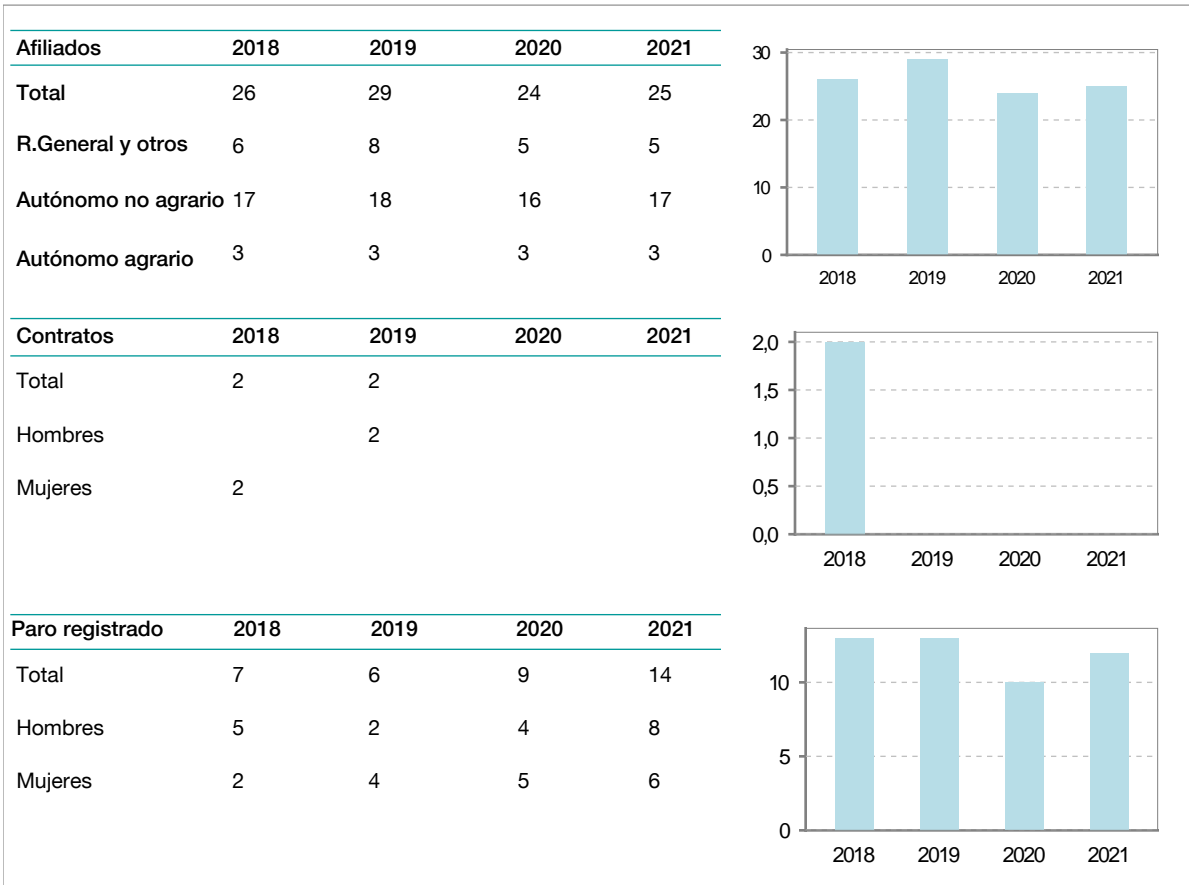
Nacimientos



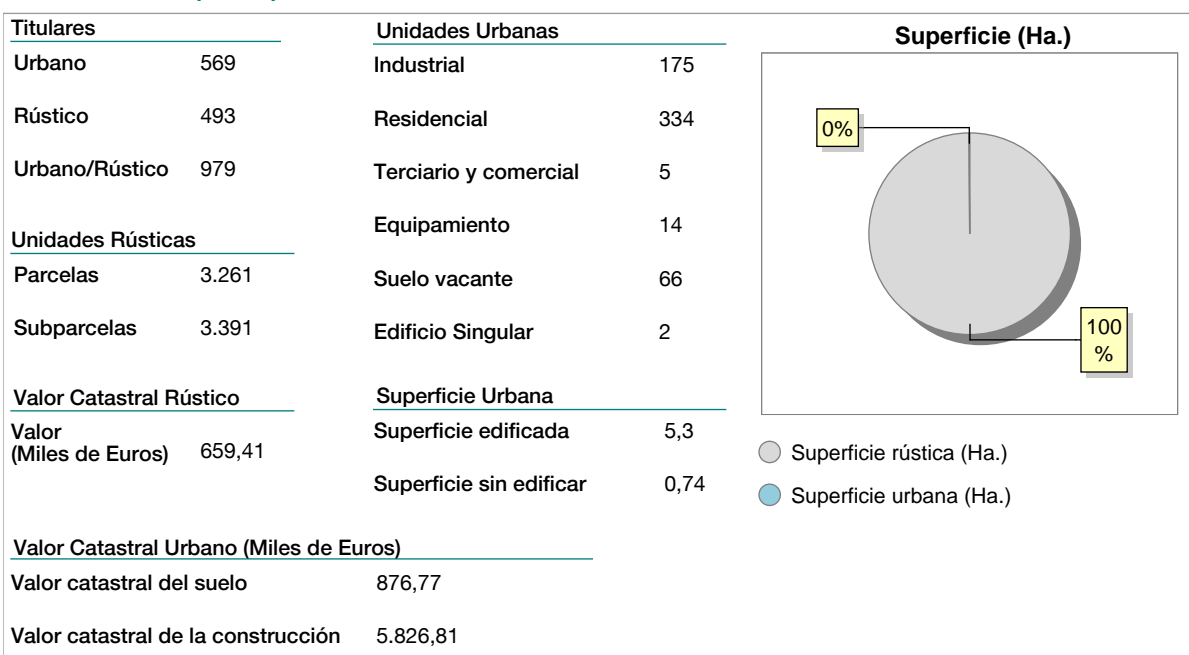
Defunciones



5. Mercado Laboral. (a 30 de junio)



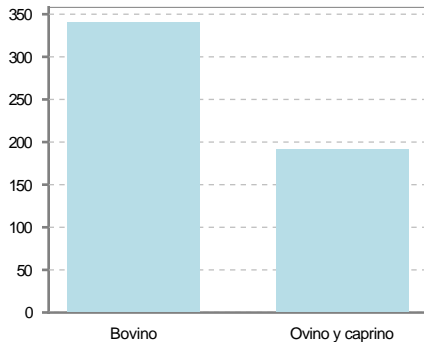
6. Catastro (2021)





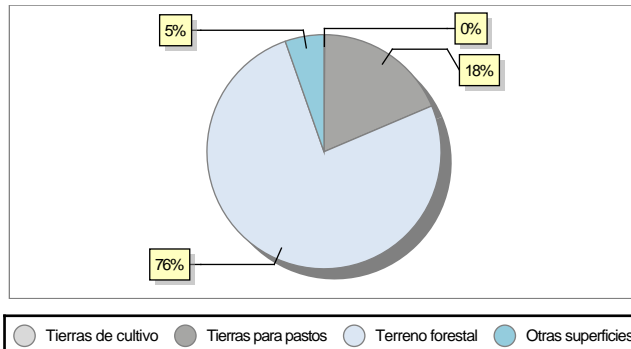
7. Ganadería (2021)

	Cabezas ganaderas	Unidades ganaderas
Aves		
Gallinas		
Pollos		
Bovinos	341	341,00
Terneros de cebo		
Vacas de carne	341	341,00
Vacas de ordeño		
Conejas		
Conejas		
Ovinos y Caprinos	192	28,80
Cabras	192	28,80
Ovejas		
Porcinos		
Cerdas		
Cerdos de cebo		



8. Distribución General del Terreno (2021)

	Total	Regadío	Secano
Total Municipal	5.418	5	5.413
Tierras de cultivo	6	3	3
Barbecho y otras tierras	3	1	2
Cultivos herbáceos			
Cultivos leñosos	3	2	1
Tierras para pastos	1.002	2	1.000
Pastizales	1.000		1.000
Prados naturales	2	2	
Terreno forestal	4.119		4.119
Monte abierto	138		138
Monte leñoso	1.632		1.632
Monte maderable	2.349		2.349
Otras superficies	291		291
Erial a pastos	147		147
Espartizal			
Ríos y lagos	39		39
Superficie no agrícola	93		93
Terreno improductivo	12		12



9. Cultivos herbáceos -Ha. (2021)

	Secano	Regadío	Total
Total cultivos herbáceos			
Cereales grano			
Leguminosas grano			
Patata			
Cultivos industriales			
Flores y plantas			
Cultivos forrajeros			
Hortalizas			

10. Cultivos leñosos -Ha. (2021)

	Secano	Regadío	Total
Total cultivos leñosos	1	2	3
Cítricos			
Frutales	1	2	3
Viñedo			
Olivar			
Otros cultivos leñosos			
Viveros			



11. Entidades Financieras

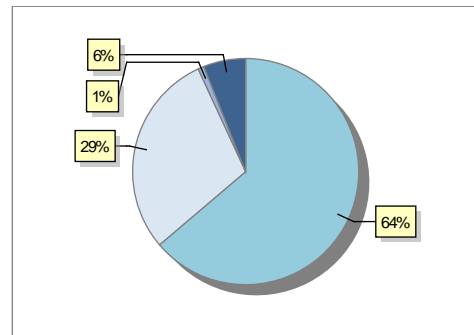
	2019	2020	2021
Entidades financieras de Depósito	0	0	0
Entidades Financieras de Crédito	0	0	0

12. Salud

	2019	2020	2021
Centros de salud	0	0	0
Consultorios	1	1	1
Farmacias	0	0	0
Botiquines	1	1	1

13. Parque de Vehículos

	2018	2019	2020	2021
Total vehículos	99	107	116	116
Automóviles	58	65	73	74
Motos	1	0	0	0
Furgonetas y Camiones	33	35	36	34
Autobuses	0	0	0	0
Tractores industriales	1	1	1	1
Otros vehículos	6	6	6	7



14. Espacios Deportivos

	2021
Campos de tiro	0
Campos de golf	0
Campos de fútbol	0
Rocodromos	0
Pistas de petanca	0
Pistas de padel	0
Pistas de atletismo	0
Piscinas cubiertas	0
Pistas de squash	0
Pistas polideportivas	0
Pistas de tenis	0
Piscinas al aire libre	1
Pabellones polideportivos	0
Pabellones con fronton	0
Frontones	1

15. Turismo (2022)

	Establecimientos	Habitaciones	Plazas
Hoteles			
Casas rurales	4	20	39
Restaurantes	2		96
Hostales			
Pensiones			
Turismo activo			
Agencias de viajes			
Apartamentos			
Campings			
Albergues turísticos			
Viviendas de uso turístico	1		
Empresas organizadoras de congresos y reuniones			



16. Conectividad: Banda ancha Fija

Entidad Municipal	Caudal de Bajada	Fibra optica de centralita	Fibra optica hasta el Hogar
Munilla	30 Mb	SI	NO

17. Conectividad: Banda ancha Movil

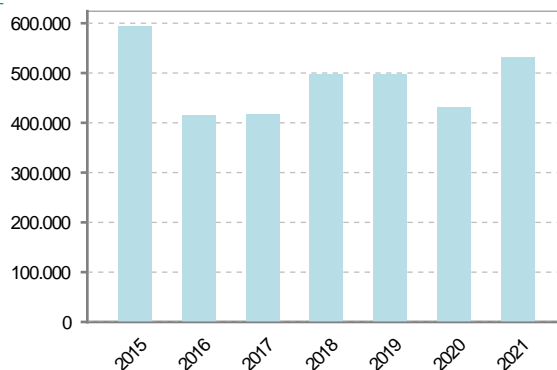
Entidad Municipal	Caudal de Bajada	UMTS
Munilla	6 Mb	SI

18. Presupuestos Municipales

Gastos por capitulos

Gastos de Personal	75.915
Gastos en Bienes Corrientes y Servicios	195.368
Gastos Financieros	100
Transferencias Corrientes	53.850
Inversiones Reales	206.200
Transferencias de Capital	0
Activos Financieros	0
Pasivos Financieros	0

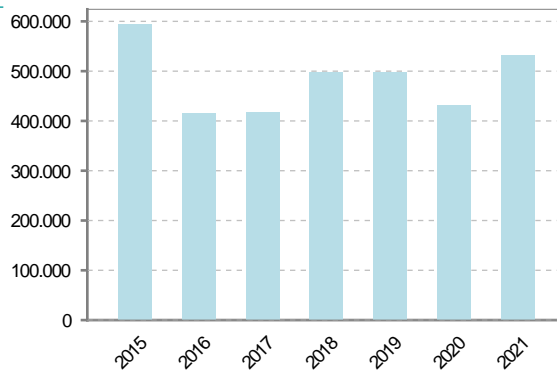
Gastos



Ingresos por capitulos

Impuestos Directos	179.010
Impuestos Indirectos	4.000
Tasas y Otros Ingresos	45.800
Transferencias Corrientes	46.171
Ingresos Patrimoniales	94.702
Enajenacion de Inversiones Reales	0
Transferencias de Capital	161.750
Activos Financieros	0
Pasivos Financieros	0

Ingresos





19. Educación - Curso 2021 / 2022 - Centros públicos

Educación Infantil 2º Ciclo, Primaria y Especial		ESO, Bachillerato y Ciclos Formativos	
Institución educativa		Institución educativa	
CRA	Sin centro rural agrupado	Centros	0
Colegios	0	Alumnado	
Alumnado		ESO	0
Alumnos	0	Bachillerato	0
		Ciclos Formativos	0
Alumnos			
<div style="border: 1px solid black; width: 100%; height: 100%; display: flex; align-items: center; justify-content: center;"> <p>SIN DATOS</p> </div>			

20. Educación - Curso 2021 / 2022 - Centros privados

Educación Infantil 2º Ciclo, Primaria y Especial		ESO, Bachillerato y Ciclos Formativos	
Institución educativa		Institución educativa	
Colegios	0	Centros	0
Alumnado		Alumnado	
Alumnos	0	ESO	0
		Bachillerato	0
		Ciclos Formativos	0
Alumnos			
<div style="border: 1px solid black; width: 100%; height: 100%; display: flex; align-items: center; justify-content: center;"> <p>SIN DATOS</p> </div>			



21. Elecciones

Alcalde	Claudio	García	Lasota	Fecha de posesión	15-06-2019										
Elecciones municipales 2019															
PP	51														
PSOE	2														
Otros	6														
Votos en blanco	12														
<table border="1"> <caption>Elecciones municipales 2019 - Distribución de votos</caption> <thead> <tr> <th>Partido</th> <th>Porcentaje</th> </tr> </thead> <tbody> <tr> <td>PP</td> <td>72%</td> </tr> <tr> <td>Votos en blanco</td> <td>17%</td> </tr> <tr> <td>Otros</td> <td>8%</td> </tr> <tr> <td>PSOE</td> <td>3%</td> </tr> </tbody> </table>						Partido	Porcentaje	PP	72%	Votos en blanco	17%	Otros	8%	PSOE	3%
Partido	Porcentaje														
PP	72%														
Votos en blanco	17%														
Otros	8%														
PSOE	3%														
Elecciones autonómicas 2019															
PP	40														
PSOE	14														
Otros	19														
<table border="1"> <caption>Elecciones autonómicas 2019 - Distribución de votos</caption> <thead> <tr> <th>Partido</th> <th>Porcentaje</th> </tr> </thead> <tbody> <tr> <td>PP</td> <td>55%</td> </tr> <tr> <td>Otros</td> <td>26%</td> </tr> <tr> <td>PSOE</td> <td>19%</td> </tr> </tbody> </table>						Partido	Porcentaje	PP	55%	Otros	26%	PSOE	19%		
Partido	Porcentaje														
PP	55%														
Otros	26%														
PSOE	19%														