

## Ficha Municipal - 2019

### Comunidad Autónoma de La Rioja

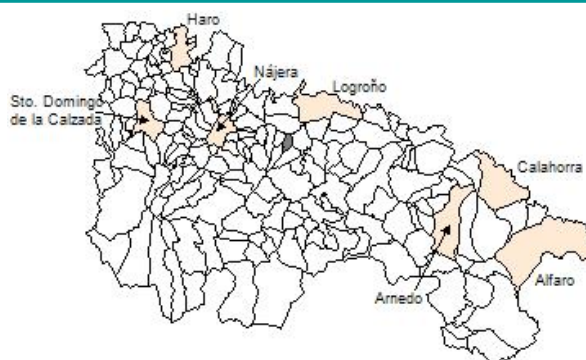


Gobierno de La Rioja

Hacienda y Administración Pública



Instituto de Estadística de La Rioja



## 1. Datos Generales

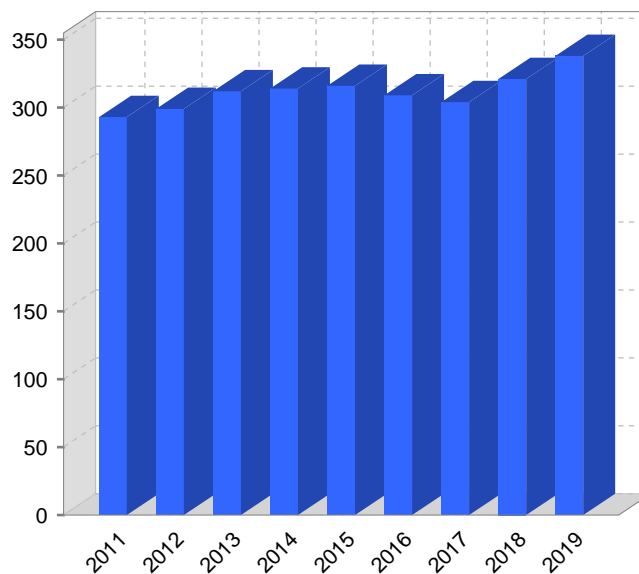
Código INE	26096	Superficie municipal (Km <sup>2</sup> )	7,46
Municipio	Medrano	Altitud máxima del núcleo principal del municipio (m)	599
Partido judicial	Logroño	Distancia a la capital	17
Zona de salud	Navarrete	Número de núcleos	2

## 2. Evolución Demográfica

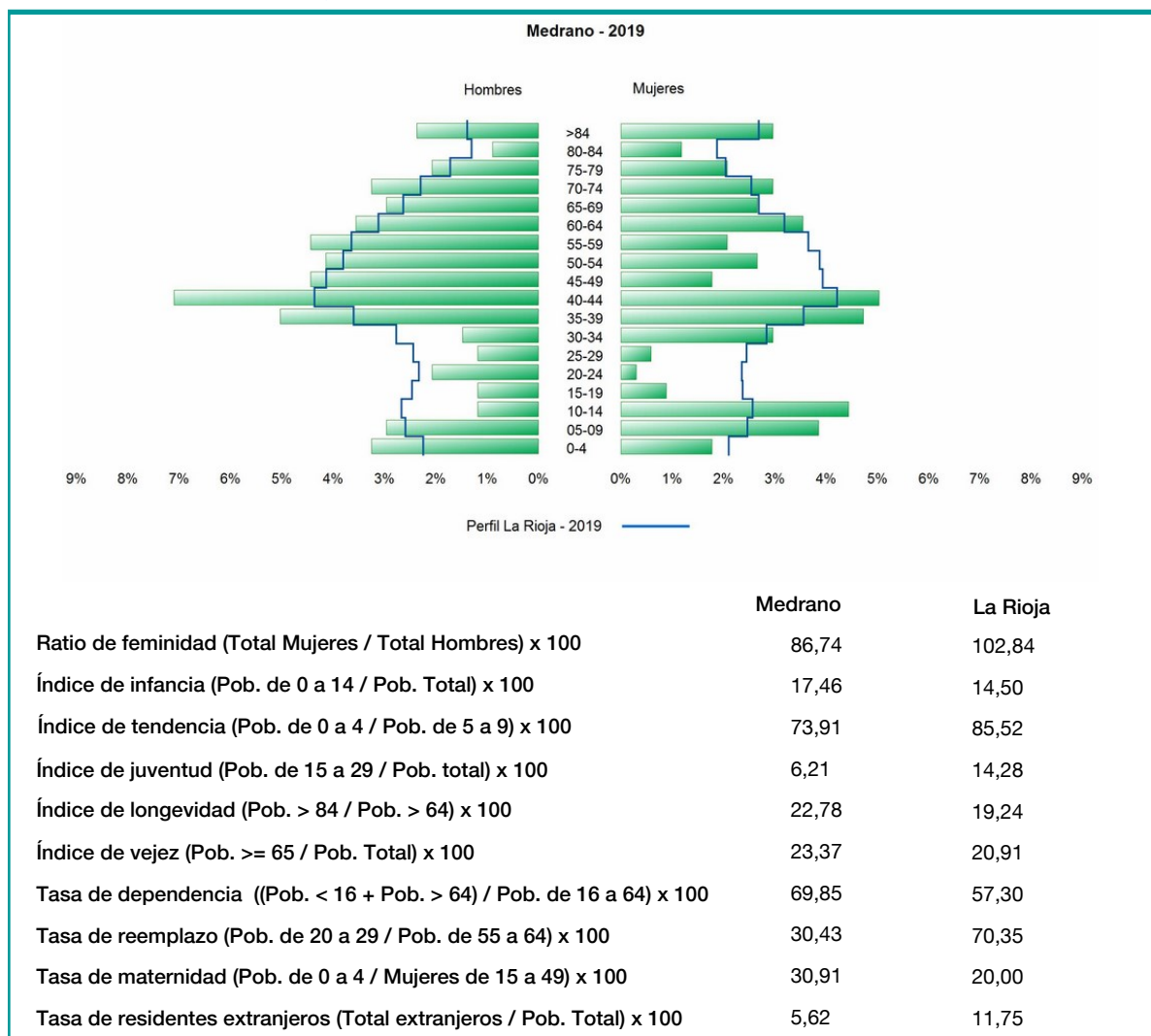
Padrón	2013	2014	2015	2016	2017	2018	2019
Total	312	314	316	309	304	321	338
Hombres	163	165	168	164	165	174	181
Mujeres	149	149	148	145	139	147	157
Densidad	41,8	42,1	42,4	41,4	40,8	43,1	45,3

Padrón municipal de habitantes

Censo	1991	2001	2011
Total	238	206	297
Hombres	127	111	159
Mujeres	111	95	139
Extranjeros	1	1	10



### 3. Pirámide, índices y tasas de Población (1/1/2019)



### 4. Movimiento Natural de la Población

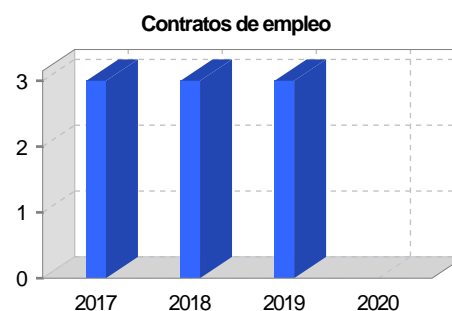
	2013	2014	2015	2016	2017	2018
Nacimientos	5	3	1	5	3	3
Defunciones	3	5	4	5	2	4
Matrimonios	2	2	2	2		1
Crecimiento vegetativo	2	-2	-3	0	1	-1
Tasa bruta de mortalidad	9,58	15,87	12,80	16,31	6,40	12,14
Tasa bruta de natalidad	15,97	9,52	3,20	16,31	9,60	9,10
Tasa bruta de nupcialidad	6,39	6,35	6,40	6,53		3,03

## 5. Mercado Laboral. (a 31 de marzo)

### Afiliados en alta laboral en la Seguridad Social (2020)

Total	Régimen general y otros	Autónomo no agrario	Autónomo agrario (SETA)
54	20	18	16

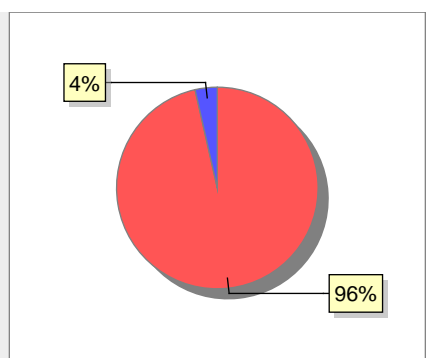
Contratos	2017	2018	2019	2020
Total	3	3	3	
Hombres	3	3	1	
Mujeres			2	



Paro registrado	2017	2018	2019	2020
Total	12	13	13	10
Hombres	6	7	6	6
Mujeres	6	6	7	4



## 6. Catastro



● Superficie rústica (Ha.)	715,77
● Superficie urbana (Ha.)	26,35

### Titulares 2019

Urbano	589
Rústico	552
Urbano/Rústico	874

### Unidades Rústicas 2019

Parcelas	2.274
Subparcelas	2.687

### Valor Catastral Rústico 2019

Valor (Miles de Euros)	1.710,94
------------------------	----------

### Valor Catastral Urbano 2019 (Miles de Euros)

Valor catastral del suelo	5.254,59
Valor catastral de la construcción	14.881

### Unidades Urbanas 2019

Industrial	148
Residencial	316
Terciario y comercial	79
Equipamiento	6
Suelo vacante	163
Edificio Singular	1

### Superficie Urbana 2019

Superficie edificada	13,45
Superficie sin edificar	12,9

### 7. Ganadería - 2019

	Cabezas ganaderas	Unidades ganaderas
<b>Aves</b>		
Gallinas		
Pollos		
<b>Bovinos</b>		
Terneros de cebo		
Vacas de carne		
Vacas de ordeño		
<b>Conejas</b>		
Conejas		
<b>Ovinos y Caprinos</b>		
Cabras		
Ovejas		
<b>Porcinos</b>		
Cerdas		
Cerdos de cebo		

SIN DATOS

### 8. Distribución General del Terreno - 2019

	Total	Regadío	Secano
<b>Total Municipal</b>	746	126	620
<b>Tierras de cultivo</b>	456	126	330
Barbecho y otras tierras	76	9	67
Cultivos herbáceos	31	11	20
Cultivos leñosos	349	106	243
<b>Tierras para pastos</b>	66		66
Pastizales	66		66
Prados naturales			
<b>Terreno forestal</b>	145		145
Monte abierto	2		2
Monte leñoso	73		73
Monte maderable	70		70
<b>Otras superficies</b>	79		79
Erial a pastos	30		30
Espartizal			
Ríos y lagos	8		8
Superficie no agrícola	39		39
Terreno improductivo	2		2

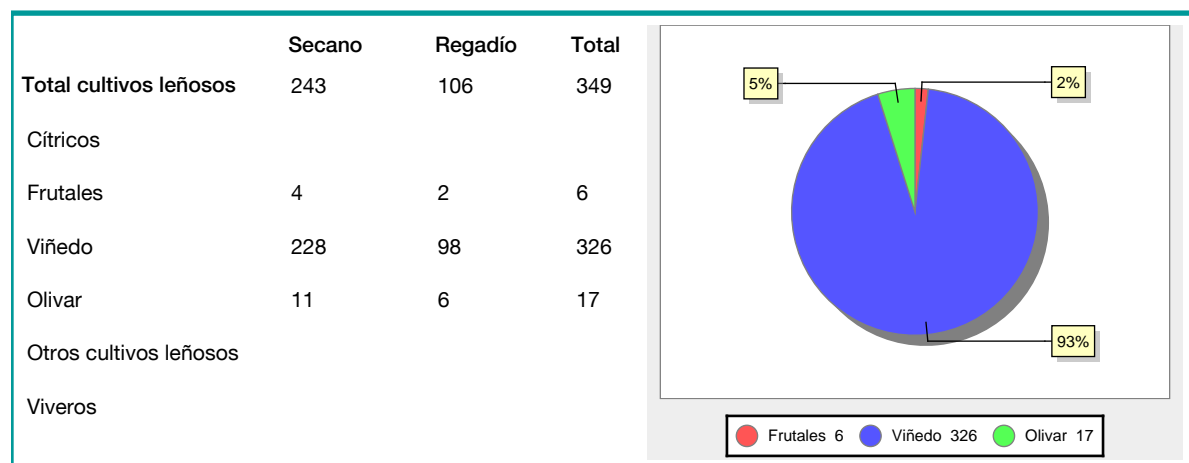
● Tierras de cultivo 456	● Tierras para pastos 66	● Terreno forestal 145
● Otras superficies 79		

### 9. Distribución de cultivos herbáceos (Ha.) - 2019

	Secano	Regadío	Total
<b>Total cultivos herbáceos</b>	20	11	31
Cereales grano	17	6	23
Leguminosas grano			
Patata		1	1
Cultivos industriales			
Flores y plantas			
Cultivos forrajeros	3	2	5
Hortalizas		2	2

● Cereales grano 23	● Patata 1	● Cultivos forrajeros 5
● Hortalizas 2		

## 10. Distribución de cultivos leñosos (Ha.) - 2019



## 11. Parque de Vehículos

	2011	2012	2013	2014	2015	2016	2017	2018	2019
Total vehículos	221	239	241	256	262	267	279	280	291
Automóviles	159	166	172	183	188	186	192	193	194
Motos	16	19	19	19	20	23	24	25	28
Furgonetas y Camiones	41	45	40	43	47	50	55	54	60
Autobuses	0	0	0	0	0	0	0	0	0
Tractores industriales	0	0	0	0	0	0	0	0	0
Otros vehículos	5	9	10	11	7	8	8	8	9

## 12. Entidades Financieras

	2014	2015	2016	2017	2018	2019
Entidades financieras de Depósito	1	1	1	1	1	1
Entidades Financieras de Crédito	0	0	0	0	0	0

## 13. Salud

	2015	2016	2017	2018	2019
Centros de salud	0	0	0	0	0
Consultorios	1	1	1	1	1
Farmacias	0	0	0	0	0
Botiquines	1	1	1	1	1

## 14. Espacios Deportivos

	2018	2019
Campos de tiro	0	0
Campos de golf	0	0
Campos de futbol	0	0
Rocodromos	0	0
Pistas de petanca	0	0
Pistas de padel	0	0
Pistas de atletismo	0	0
Piscinas cubiertas	0	0
Pistas de squash	0	0
Pistas polideportivas	0	0
Pistas de tenis	0	0
Piscinas al aire libre	0	0
Pabellones polideportivos	0	0
Pabellones con fronton	0	0
Frontones	1	1

## 15. Turismo - 2020. (a 31 de marzo)

	Establecimientos	Habitaciones	Plazas
Hoteles			
Casas rurales			
Restaurantes			
Hostales			
Pensiones			
Turismo activo			
Agencias de viajes			
Apartamentos			
Campings			
Albergues turísticos			
Viviendas de uso turístico			
Empresas organizadoras de congresos y reuniones			

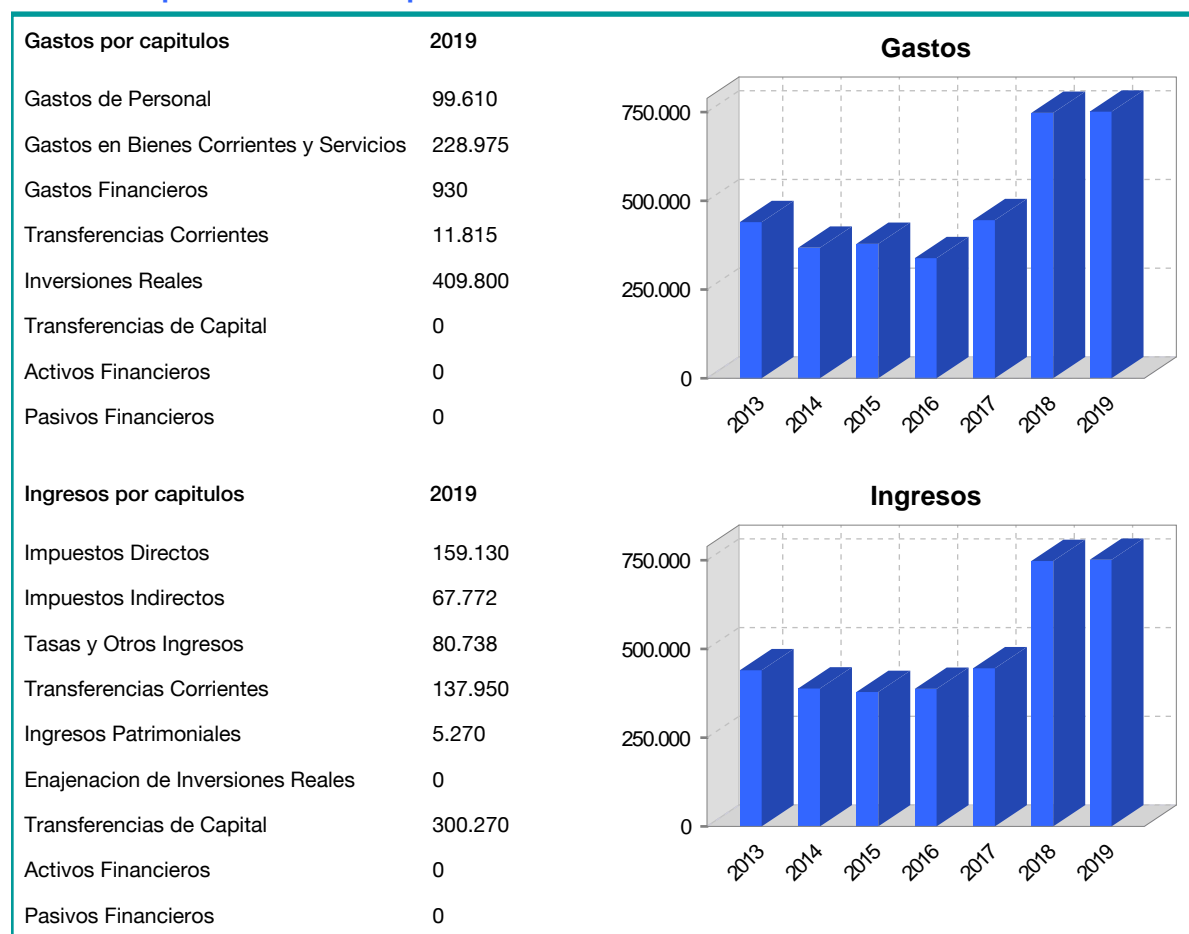
## 16. Conectividad: Banda ancha Fija

Entidad Municipal	Caudal de Bajada	Fibra optica de centralita	Fibra optica hasta el Hogar
Medrano	30 Mb	SI	NO

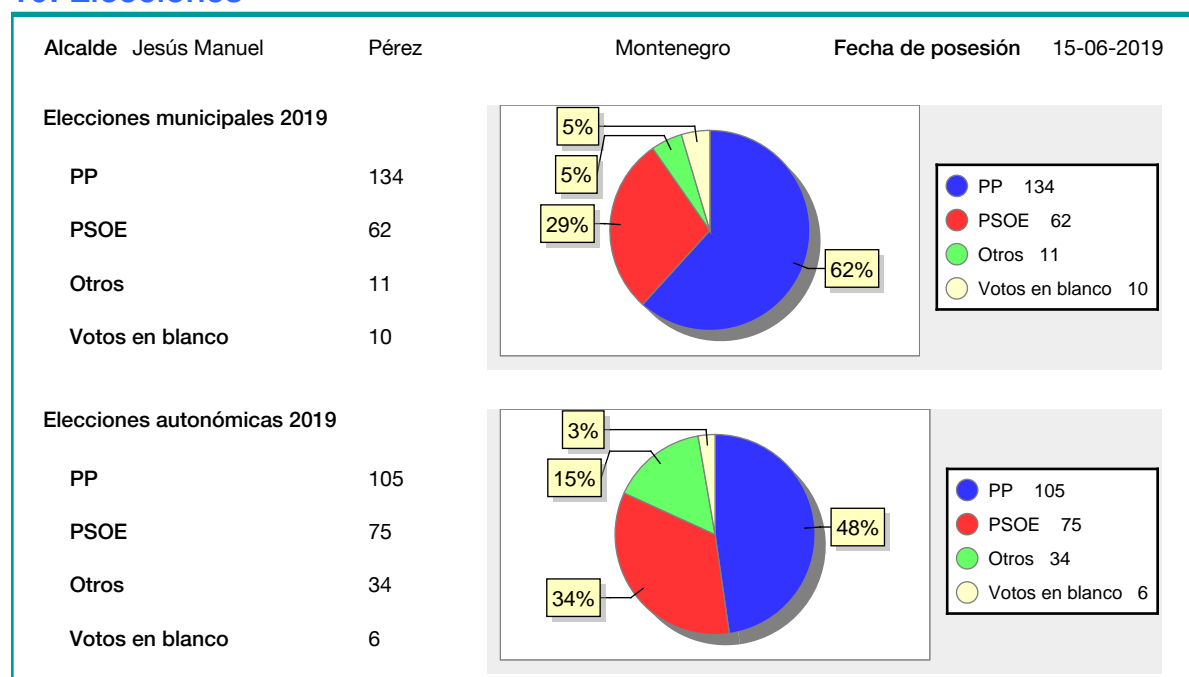
## 17. Conectividad: Banda ancha Movil

Entidad Municipal	Caudal de Bajada	UMTS
Medrano		NO

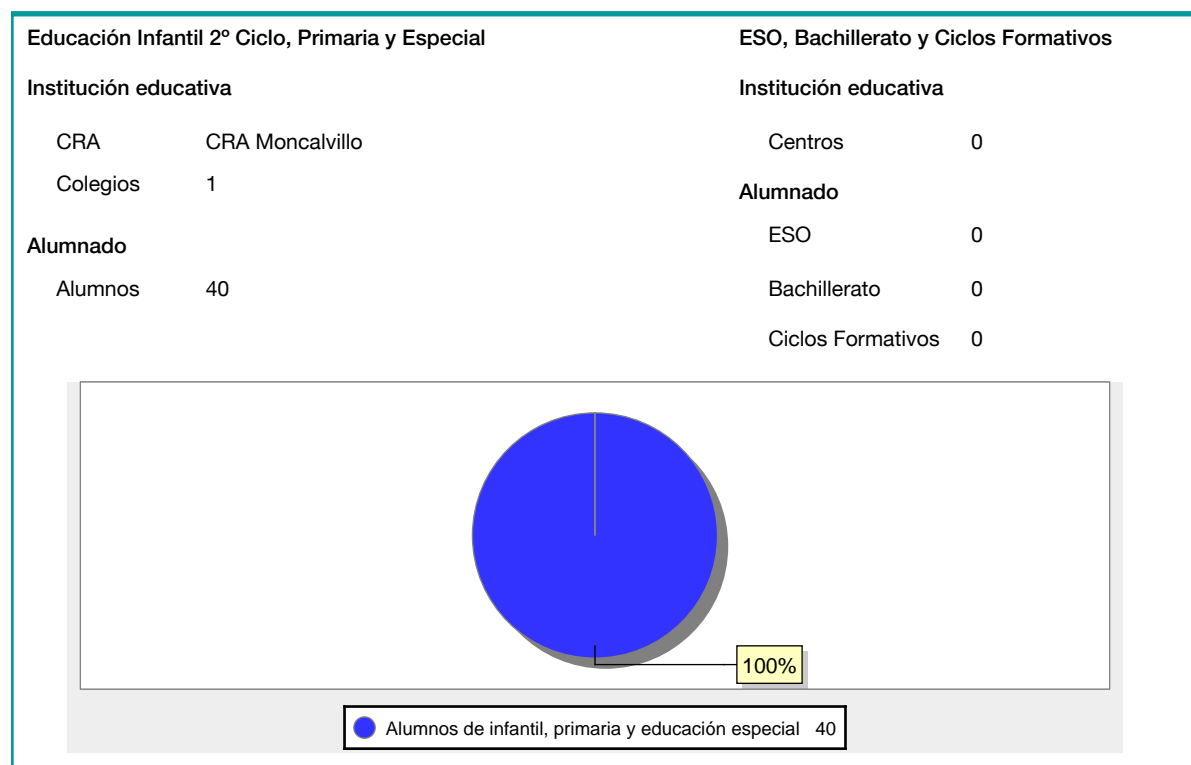
## 18. Presupuestos Municipales



## 19. Elecciones



## 20. Educación - Curso 2019 / 2020 - Centros públicos



## 21. Educación - Curso 2019 / 2020 - Centros privados

