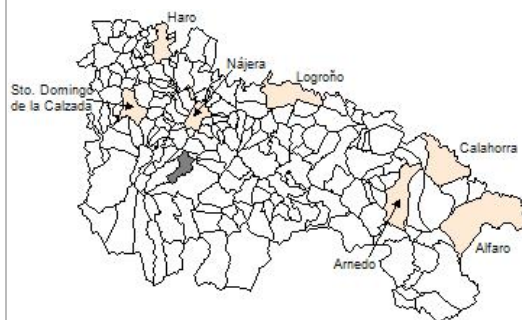


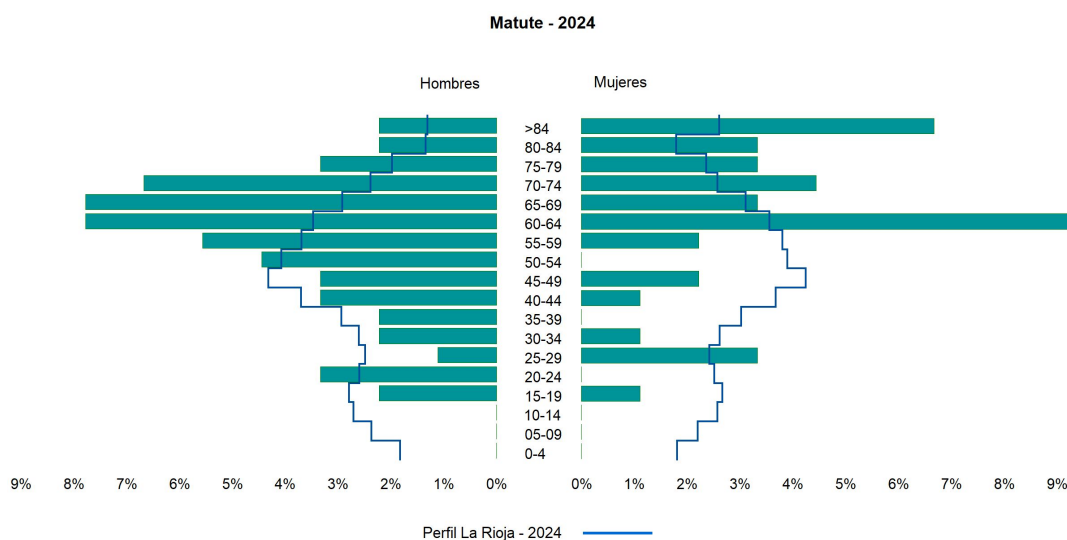
1. Datos Generales

Código INE	26095
Municipio	Matute
Partido judicial	Logroño
Zona de salud	Nájera
Superficie municipal (Km2)	25,65
Altitud máx. del núcleo de población principal (m)	680
Distancia a la capital	42
Número de núcleos	2



2. Evolución Demográfica

Padrón	2022	2023	2024
Total	95	91	90
Hombres	55	53	52
Mujeres	40	38	38
Densidad	3,7	3,5	3,5
Extranjeros	3	4	2



3. Índices y tasas de Población (1/1/2024)

	Matute	La Rioja
Ratio de feminidad (Total Mujeres / Total Hombres) x 100	73,08	102,64
Índice de infancia (Pob. de 0 a 14 / Pob. Total) x 100		13,34
Índice de tendencia (Pob. de 0 a 4 / Pob. de 5 a 9) x 100		79,34
Índice de juventud (Pob. de 15 a 29 / Pob. total) x 100	11,11	15,32
Índice de longevidad (Pob. > 84 / Pob. > 64) x 100	20,51	17,48
Índice de vejez (Pob. >= 65 / Pob. Total) x 100	43,33	22,12
Tasa de dependencia ((Pob. < 16 + Pob. > 64) / Pob. de 16 a 64) x 100	80,00	57,66
Tasa de reemplazo (Pob. de 20 a 29 / Pob. de 55 a 64) x 100	30,43	68,84
Tasa de maternidad (Pob. de 0 a 4 / Mujeres de 15 a 49) x 100		17,20
Tasa de residentes extranjeros (Total extranjeros / Pob. Total) x 100	2,22	14,42

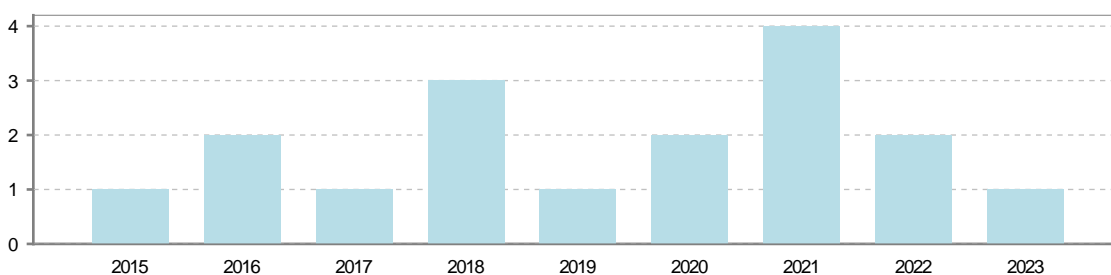
4. Movimiento Natural de la Población

	2018	2019	2020	2021	2022	2023
Nacimientos						
Defunciones	3	1	2	4	2	1
Matrimonios						
Crecimiento vegetativo	-3	-1	-2	-4	-2	-1

Nacimientos

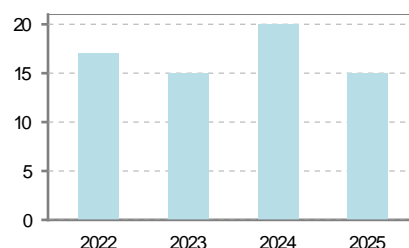


Defunciones



5. Mercado Laboral. (a 31 de marzo)

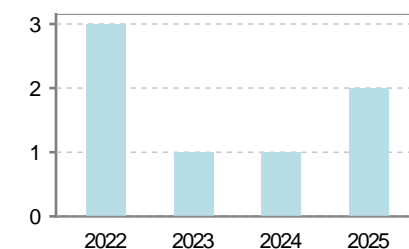
Afiliados	2022	2023	2024	2025
Total	17	15	20	15
R.General y otros	5	3	8	5
Autónomo no agrario	7	7	7	7
Autónomo agrario	5	5	5	3



Contratos	2022	2023	2024	2025
Total				
Hombres				
Mujeres				



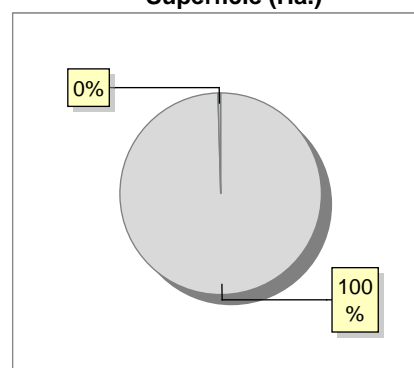
Paro registrado	2022	2023	2024	2025
Total	3	1	1	2
Hombres	2	1		1
Mujeres	1		1	1



6. Catastro (2024)

Titulares		Unidades Urbanas	
Urbano	446	Industrial	180
Rústico	961	Residencial	203
Urbano/Rústico	1.171	Terciario y comercial	10
		Equipamiento	4
Unidades Rústicas		Suelo vacante	210
Parcelas	2.896	Edificio Singular	0
Subparcelas	3.587		
Valor Catastral Rústico		Superficie Urbana	
Valor (Miles de Euros)	1.215,56	Superficie edificada	6,97
		Superficie sin edificar	4,32
Valor Catastral Urbano (Miles de Euros)			
Valor catastral del suelo			1.627,89
Valor catastral de la construcción			3.977,2

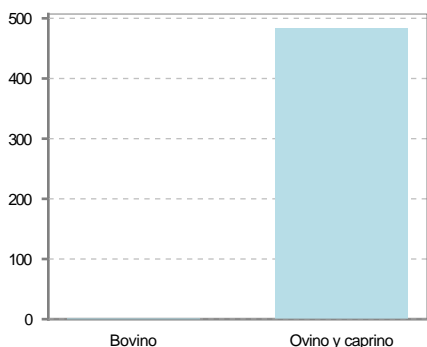
Superficie (Ha.)



● Superficie rústica (Ha.)
● Superficie urbana (Ha.)

7. Ganadería (2024)

	Cabezas ganaderas	Unidades ganaderas
Aves		
Gallinas		
Pollos		
Bovinos	2	2,00
Terneros de cebo		
Vacas de carne	2	2,00
Vacas de ordeño		
Conejas		
Conejas		
Ovinos y Caprinos	483	72,45
Cabras		
Ovejas	483	72,45
Porcinos		
Cerdas		
Cerdos de cebo		



8. Distribución General del Terreno -Ha. (2023)

	Total	Regadío	Secano
Total Municipal	2.565	74	2.491
Tierras de cultivo	590	17	573
Barbecho y otras tierras	21	1	20
Cultivos herbáceos	539	4	535
Cultivos leñosos	30	12	18
Aprovechamiento pastos	189		189
Eriales	12		12
Pastizales permanentes	177		177
Prados permanentes			
Prados y pastizales naturales			
Superficie agraria no utilizada	41		41
Baldíos	32		32
Cultivos permanentes	9.		9
Superficies forestales arboladas	1.623	57	1.566
Espartizal			
Monte abierto	5		5
Monte leñoso	824		824
Monte maderable	794	57	737
Superficie ni agraria ni forestal	122		122
Ríos y lagos	16		16
Superficie no agrícola	47		47
Terreno improductivo	59		59

9. Cultivos herbáceos -Ha. (2023)

	Secano	Regadío	Total
Total cultivos herbáceos	535	4	539
Cereales grano	430	1	431
Leguminosas grano		2	2
Patata			
Cultivos industriales	12		12
Flores y plantas			
Cultivos forrajeros	93		93
Hortalizas		1	1

10. Cultivos leñosos -Ha. (2023)

	Secano	Regadío	Total
Total cultivos leñosos	18	12	30
Cítricos			
Frutales	9	8	17
Viñedo	9		9
Olivar		3	3
Otros cultivos leñosos		1	1
Viveros			

11. Entidades Financieras

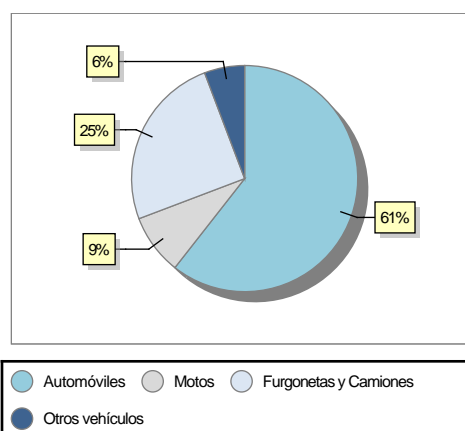
	2022	2023	2024
Entidades financieras de Depósito	0	0	0
Entidades Financieras de Crédito	0	0	0

12. Salud

	2022	2023	2024
Centros de salud	0	0	0
Consultorios	1	1	1
Farmacias	0	0	0
Botiquines	0	0	0

13. Parque de Vehículos

	2020	2021	2022	2023
Total vehículos	101	104	104	104
Automóviles	62	64	64	63
Motos	7	7	9	9
Furgonetas y Camiones	27	28	26	26
Autobuses	0	0	0	0
Tractores industriales	0	0	0	0
Otros vehículos	5	5	5	6



14. Espacios Deportivos

	2024
Campos de tiro	0
Campos de golf	0
Campos de fútbol	0
Rocodromos	0
Pistas de petanca	0
Pistas de padel	0
Pistas de atletismo	0
Piscinas cubiertas	0
Pistas de squash	0
Pistas polideportivas	0
Pistas de tenis	0
Piscinas al aire libre	0
Pabellones polideportivos	0
Pabellones con fronton	0
Frontones	1

15. Turismo (2024)

	Establecimientos	Habitaciones	Plazas
Hoteles			
Casas rurales			
Restaurantes			
Hostales			
Pensiones			
Turismo activo			
Agencias de viajes			
Apartamentos			
Campings			
Albergues turísticos			
Viviendas de uso turístico			
Empresas organizadoras de congresos y reuniones			

16. Conectividad: Banda ancha Fija

Entidad Municipal	Caudal de Bajada	Fibra optica de centralita	Fibra optica hasta el Hogar
Matute	1 Mb	NO	NO

17. Conectividad: Banda ancha Movil

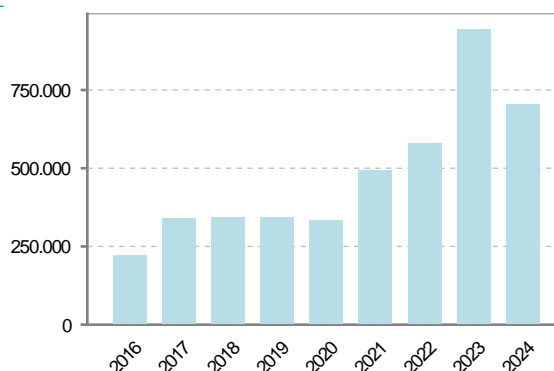
Entidad Municipal	Caudal de Bajada	UMTS
Matute	6 Mb	SI

18. Presupuestos Municipales

Gastos por capitulos

Gastos de Personal	79.519,57
Gastos en Bienes Corrientes y Servicios	90.381,09
Gastos Financieros	1.500
Transferencias Corrientes	20.700
Inversiones Reales	500.000
Transferencias de Capital	0
Activos Financieros	0
Pasivos Financieros	14.000

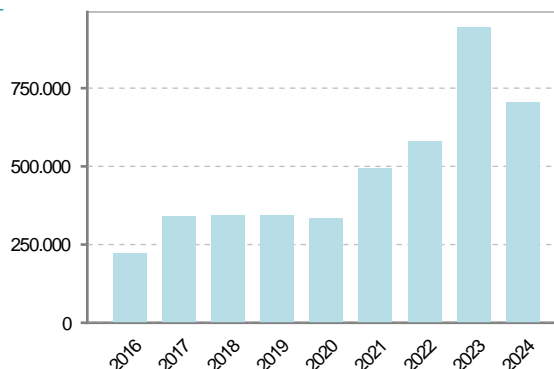
Gastos



Ingresos por capitulos

Impuestos Directos	41.000
Impuestos Indirectos	6.796,97
Tasas y Otros Ingresos	20.200
Transferencias Corrientes	73.929,21
Ingresos Patrimoniales	126.174,48
Enajenacion de Inversiones Reales	0
Transferencias de Capital	438.000
Activos Financieros	0
Pasivos Financieros	0

Ingresos



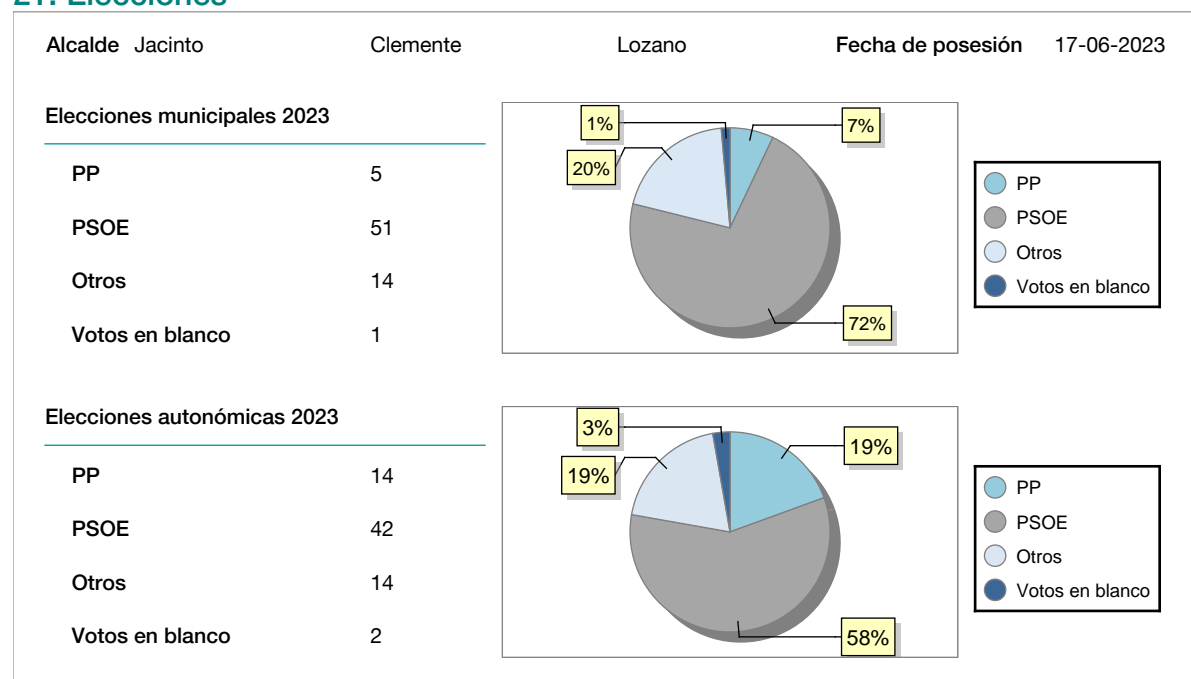
19. Educación - Curso 2024 / 2025 - Centros públicos

Educación Infantil 2º Ciclo, Primaria y Especial		ESO, Bachillerato y Ciclos Formativos	
Institución educativa		Institución educativa	
CRA	Sin centro rural agrupado	Centros	0
Colegios	0	Alumnado	
Alumnado		ESO	0
Alumnos	0	Bachillerato	0
		Ciclos Formativos	0
Alumnos			
SIN DATOS			

20. Educación - Curso 2024 / 2025 - Centros privados

Educación Infantil 2º Ciclo, Primaria y Especial		ESO, Bachillerato y Ciclos Formativos	
Institución educativa		Institución educativa	
Colegios	0	Centros	0
Alumnado		Alumnado	
Alumnos	0	ESO	0
		Bachillerato	0
		Ciclos Formativos	0
Alumnos			
SIN DATOS			

21. Elecciones



22. Renta Media

	2021	2022
Media de la renta por unidad de consumo		
Renta neta media por hogar	27.693	27.937