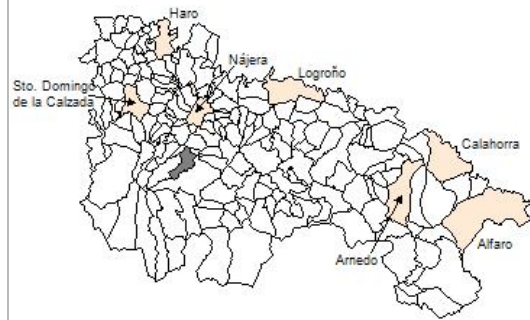


### 1. Datos Generales

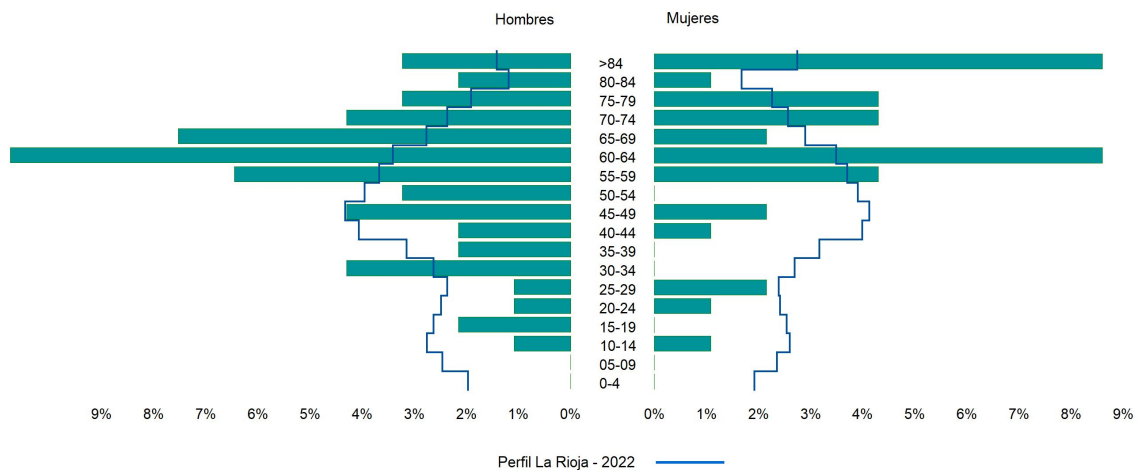
Código INE	26095
Municipio	Matute
Partido judicial	Logroño
Zona de salud	Nájera
Superficie municipal (Km2)	25,65
Altitud máx. del núcleo de población principal (m)	680
Distancia a la capital	42
Número de núcleos	2



### 2. Evolución Demográfica

Padrón	2016	2017	2018	2019	2020	2021	2022
<b>Total</b>	101	93	93	98	91	97	93
<b>Hombres</b>	50	48	49	56	53	55	55
<b>Mujeres</b>	51	45	44	42	38	42	38
<b>Densidad</b>	3,9	3,6	3,6	3,8	3,5	3,8	3,6
<b>Extranjeros</b>	2	1	2	4	2	2	1

Matute - 2022



Perfil La Rioja - 2022

### 3. Índices y tasas de Población (1/1/2022)

	Matute	La Rioja
Ratio de feminidad (Total Mujeres / Total Hombres) x 100	69,09	102,65
Índice de infancia (Pob. de 0 a 14 / Pob. Total) x 100	2,15	13,91
Índice de tendencia (Pob. de 0 a 4 / Pob. de 5 a 9) x 100		80,58
Índice de juventud (Pob. de 15 a 29 / Pob. total) x 100	7,53	14,67
Índice de longevidad (Pob. > 84 / Pob. > 64) x 100	28,95	19,12
Índice de vejez (Pob. >= 65 / Pob. Total) x 100	40,86	21,52
Tasa de dependencia ((Pob. < 16 + Pob. > 64) / Pob. de 16 a 64) x 100	75,47	57,39
Tasa de reemplazo (Pob. de 20 a 29 / Pob. de 55 a 64) x 100	17,86	67,41
Tasa de maternidad (Pob. de 0 a 4 / Mujeres de 15 a 49) x 100		18,26
Tasa de residentes extranjeros (Total extranjeros / Pob. Total) x 100	1,08	13,05

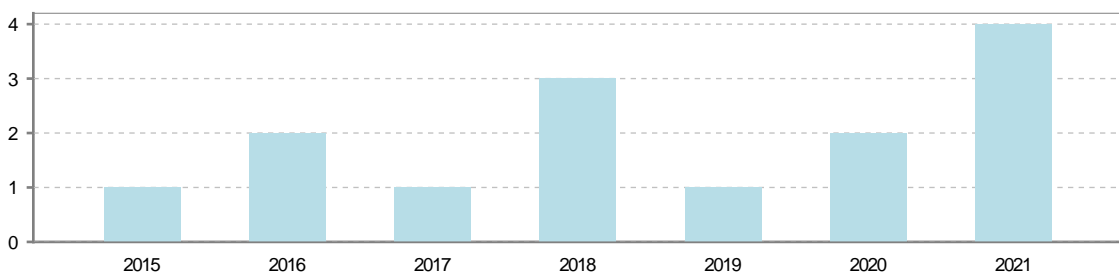
### 4. Movimiento Natural de la Población

	2016	2017	2018	2019	2020	2021
<b>Nacimientos</b>						
Defunciones	2	1	3	1	2	4
<b>Matrimonios</b>						
Crecimiento vegetativo	-2	-1	-3	-1	-2	-4

Nacimientos

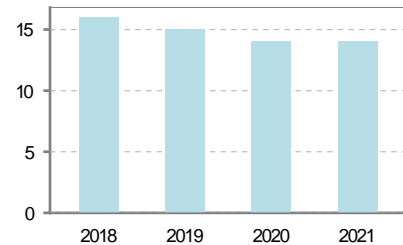


Defunciones

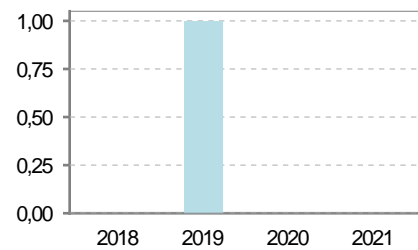


### 5. Mercado Laboral. (a 30 de junio)

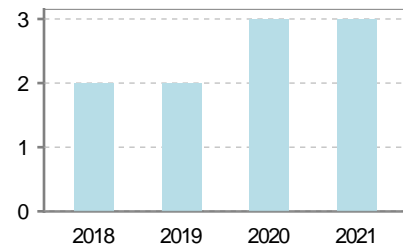
Afiliados	2018	2019	2020	2021
Total	16	15	14	14
R.General y otros	6	4	4	4
Autónomo no agrario	7	7	6	6
Autónomo agrario	3	4	4	4



Contratos	2018	2019	2020	2021
Total				
Hombres				
Mujeres				



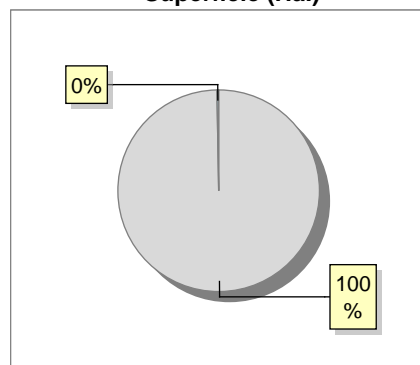
Paro registrado	2018	2019	2020	2021
Total	1	4	2	3
Hombres		3	2	2
Mujeres	1	1		1



### 6. Catastro (2021)

Titulares		Unidades Urbanas	
Urbano	417	Industrial	186
Rústico	962	Residencial	199
Urbano/Rústico	1.151	Terciario y comercial	9
<b>Unidades Rústicas</b>		Equipamiento	5
Parcelas	3.012	Suelo vacante	126
Subparcelas	3.592	Edificio Singular	0
<b>Valor Catastral Rústico</b>		<b>Superficie Urbana</b>	
Valor (Miles de Euros)	1.441,61	Superficie edificada	5,93
		Superficie sin edificar	1,25
<b>Valor Catastral Urbano (Miles de Euros)</b>			
Valor catastral del suelo	1.526,44		
Valor catastral de la construcción	3.784,56		

**Superficie (Ha.)**



- Superficie rústica (Ha.)
- Superficie urbana (Ha.)



### 7. Ganadería (2021)

	Cabezas ganaderas	Unidades ganaderas
<b>Aves</b>		
Gallinas		
Pollos		
<b>Bovinos</b>	2	2,00
Terneros de cebo		
Vacas de carne	2	2,00
Vacas de ordeño		
<b>Conejas</b>		
Conejas		
<b>Ovinos y Caprinos</b>	531	79,65
Cabras		
Ovejas	531	79,65
<b>Porcinos</b>		
Cerdas		
Cerdos de cebo		

Categoría	Cabezas ganaderas
Bovino	2
Ovino y caprino	531

### 8. Distribución General del Terreno (2021)

	Total	Regadío	Secano
<b>Total Municipal</b>	2.565	61	2.504
<b>Tierras de cultivo</b>	608	24	584
Barbecho y otras tierras	35	5	30
Cultivos herbáceos	540	5	535
Cultivos leñosos	33	14	19
<b>Tierras para pastos</b>	155		155
Pastizales	155		155
Prados naturales			
<b>Terreno forestal</b>	1.591	37	1.554
Monte abierto	6		6
Monte leñoso	836		836
Monte maderable	749	37	712
<b>Otras superficies</b>	211		211
Erial a pastos	90		90
Espartizal			
Ríos y lagos	18		18
Superficie no agrícola	44		44
Terreno improductivo	59		59

Categoría	Porcentaje
Tierras de cultivo	62%
Tierras para pastos	24%
Terreno forestal	8%
Otras superficies	6%

### 9. Cultivos herbáceos -Ha. (2021)

	Secano	Regadío	Total
<b>Total cultivos herbáceos</b>	535	5	540
Cereales grano	438		438
Leguminosas grano	1	2	3
Patata			
Cultivos industriales	74	1	75
Flores y plantas			
Cultivos forrajeros	22	2	24
Hortalizas			

### 10. Cultivos leñosos -Ha. (2021)

	Secano	Regadío	Total
<b>Total cultivos leñosos</b>	19	14	33
Cítricos			
Frutales	10	11	21
Viñedo	9		9
Olivar		3	3
Otros cultivos leñosos			
Viveros			

## 11. Entidades Financieras

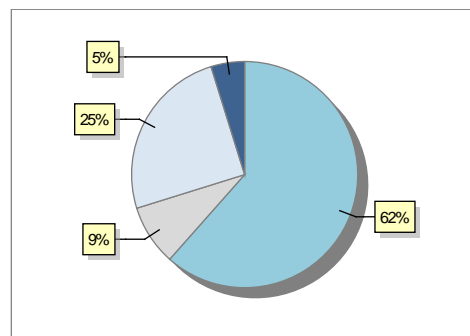
	2019	2020	2021
Entidades financieras de Depósito	1	0	0
Entidades Financieras de Crédito	0	0	0

## 12. Salud

	2019	2020	2021
Centros de salud	0	0	0
Consultorios	1	1	1
Farmacias	0	0	0
Botiquines	0	0	0

## 13. Parque de Vehículos

	2019	2020	2021	2022
Total vehículos	104	101	104	104
Automóviles	63	62	64	64
Motos	7	7	7	9
Furgonetas y Camiones	29	27	28	26
Autobuses	0	0	0	0
Tractores industriales	0	0	0	0
Otros vehículos	5	5	5	5



## 14. Espacios Deportivos

	2021
Campos de tiro	0
Campos de golf	0
Campos de fútbol	0
Rocodromos	0
Pistas de petanca	0
Pistas de padel	0
Pistas de atletismo	0
Piscinas cubiertas	0
Pistas de squash	0
Pistas polideportivas	0
Pistas de tenis	0
Piscinas al aire libre	0
Pabellones polideportivos	0
Pabellones con fronton	0
Frontones	1

## 15. Turismo (2022)

	Establecimientos	Habitaciones	Plazas
Hoteles			
Casas rurales			
Restaurantes			
Hostales			
Pensiones			
Turismo activo			
Agencias de viajes			
Apartamentos			
Campings			
Albergues turísticos			
Viviendas de uso turístico			
Empresas organizadoras de congresos y reuniones			

### 16. Conectividad: Banda ancha Fija

Entidad Municipal	Caudal de Bajada	Fibra optica de centralita	Fibra optica hasta el Hogar
Matute	1 Mb	NO	NO

### 17. Conectividad: Banda ancha Movil

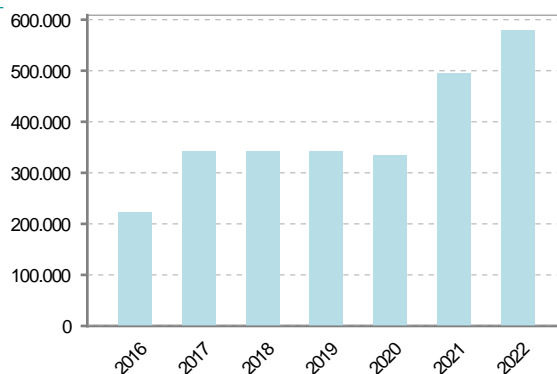
Entidad Municipal	Caudal de Bajada	UMTS
Matute	6 Mb	SI

### 18. Presupuestos Municipales

#### Gastos por capitulos

Gastos de Personal	62.311
Gastos en Bienes Corrientes y Servicios	70.302
Gastos Financieros	1.500
Transferencias Corrientes	20.700
Inversiones Reales	411.000
Transferencias de Capital	0
Activos Financieros	0
Pasivos Financieros	14.000

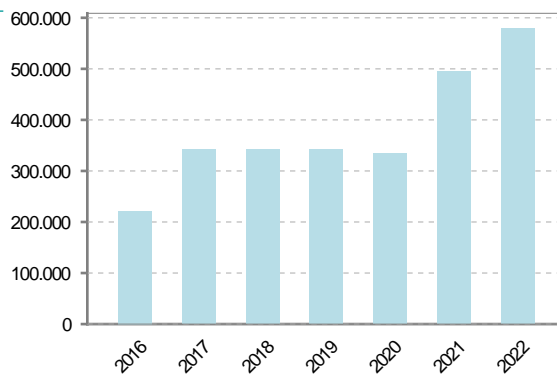
#### Gastos



#### Ingresos por capitulos

Impuestos Directos	32.000
Impuestos Indirectos	3.796
Tasas y Otros Ingresos	20.200
Transferencias Corrientes	44.100
Ingresos Patrimoniales	83.716
Enajenacion de Inversiones Reales	0
Transferencias de Capital	396.000
Activos Financieros	0
Pasivos Financieros	0

#### Ingresos





## 19. Educación - Curso 2022 / 2023 - Centros públicos

Educación Infantil 2º Ciclo, Primaria y Especial		ESO, Bachillerato y Ciclos Formativos	
Institución educativa		Institución educativa	
CRA	Sin centro rural agrupado	Centros	0
Colegios	0	<b>Alumnado</b>	
<b>Alumnado</b>		ESO	0
Alumnos	0	Bachillerato	0
		Ciclos Formativos	0
<b>Alumnos</b>			
<div style="border: 1px solid black; width: 100%; height: 100%; display: flex; align-items: center; justify-content: center;"> <p>SIN DATOS</p> </div>			

## 20. Educación - Curso 2022 / 2023 - Centros privados

Educación Infantil 2º Ciclo, Primaria y Especial		ESO, Bachillerato y Ciclos Formativos	
Institución educativa		Institución educativa	
Colegios	0	Centros	0
<b>Alumnado</b>		<b>Alumnado</b>	
Alumnos	0	ESO	0
		Bachillerato	0
		Ciclos Formativos	0
<b>Alumnos</b>			
<div style="border: 1px solid black; width: 100%; height: 100%; display: flex; align-items: center; justify-content: center;"> <p>SIN DATOS</p> </div>			



## 21. Elecciones

Alcalde	Jacinto	Clemente	Lozano	Fecha de posesión	15-06-2019
<b>Elecciones municipales 2019</b>					
PP	14				
PSOE	53				
Otros	9				
Votos en blanco	1				
<b>Elecciones autonómicas 2019</b>					
PP	13				
PSOE	50				
Otros	17				
Votos en blanco	2				