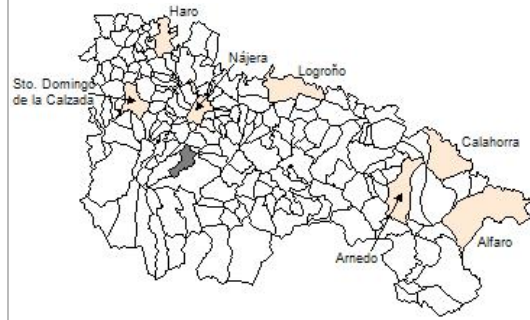


1. Datos Generales

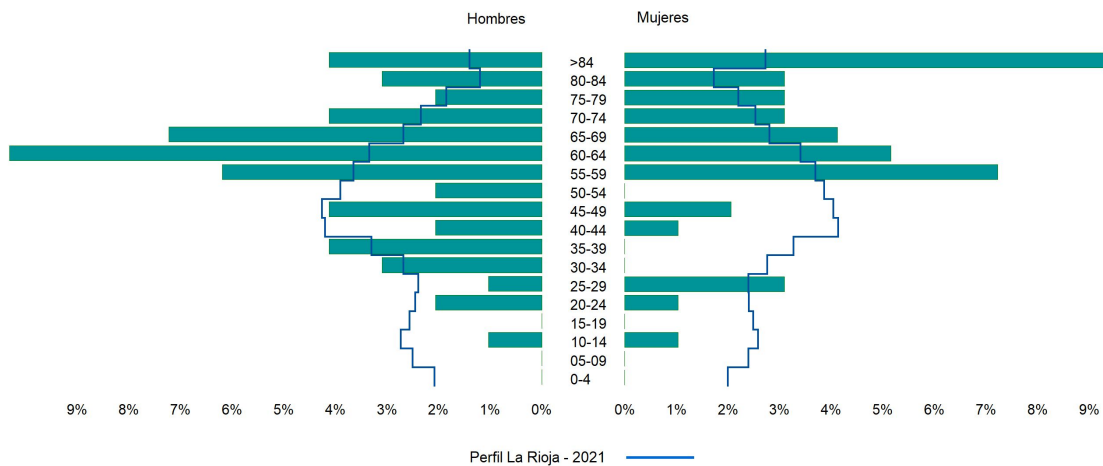
Código INE	26095
Municipio	Matute
Partido judicial	Logroño
Zona de salud	Nájera
Superficie municipal (Km2)	25,65
Altitud máx. del núcleo de población principal (m)	680
Distancia a la capital	42
Número de núcleos	2



2. Evolución Demográfica

Padrón	2015	2016	2017	2018	2019	2020	2021
Total	109	101	93	93	98	91	97
Hombres	55	50	48	49	56	53	55
Mujeres	54	51	45	44	42	38	42
Densidad	4,2	3,9	3,6	3,6	3,8	3,5	3,8
Extranjeros	4	2	1	2	4	2	2

Matute - 2021




3. Índices y tasas de Población (1/1/2021)

	Matute	La Rioja
Ratio de feminidad (Total Mujeres / Total Hombres) x 100	76,36	102,63
Índice de infancia (Pob. de 0 a 14 / Pob. Total) x 100	2,06	14,12
Índice de tendencia (Pob. de 0 a 4 / Pob. de 5 a 9) x 100		82,91
Índice de juventud (Pob. de 15 a 29 / Pob. total) x 100	7,22	14,53
Índice de longevidad (Pob. > 84 / Pob. > 64) x 100	30,95	19,20
Índice de vejez (Pob. >= 65 / Pob. Total) x 100	43,30	21,21
Tasa de dependencia ((Pob. < 16 + Pob. > 64) / Pob. de 16 a 64) x 100	83,02	57,14
Tasa de reemplazo (Pob. de 20 a 29 / Pob. de 55 a 64) x 100	25,00	68,21
Tasa de maternidad (Pob. de 0 a 4 / Mujeres de 15 a 49) x 100		18,94
Tasa de residentes extranjeros (Total extranjeros / Pob. Total) x 100	2,06	12,79

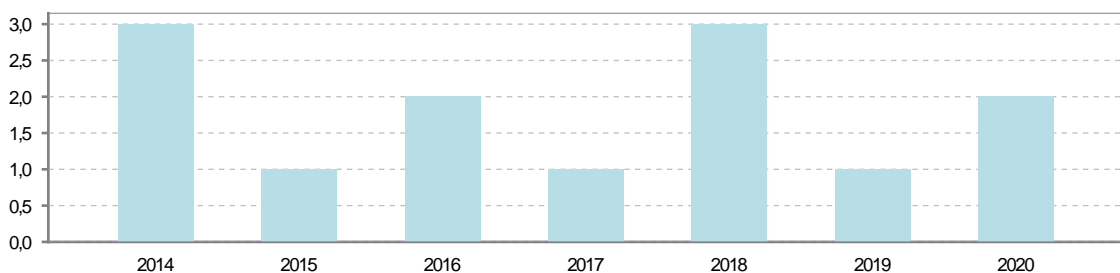
4. Movimiento Natural de la Población

	2015	2016	2017	2018	2019	2020
Nacimientos						
Defunciones	1	2	1	3	1	2
Matrimonios						
Crecimiento vegetativo	-1	-2	-1	-3	-1	-2

Nacimientos

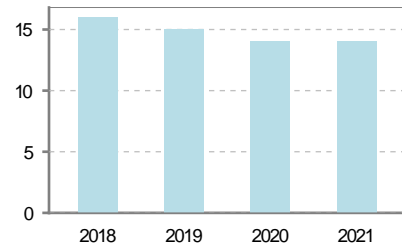


Defunciones

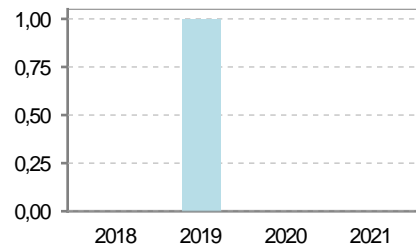


5. Mercado Laboral. (a 30 de junio)

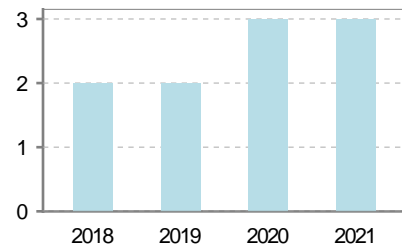
Afiliados	2018	2019	2020	2021
Total	16	15	14	14
R.General y otros	6	4	4	4
Autónomo no agrario	7	7	6	6
Autónomo agrario	3	4	4	4



Contratos	2018	2019	2020	2021
Total				
Hombres				
Mujeres				



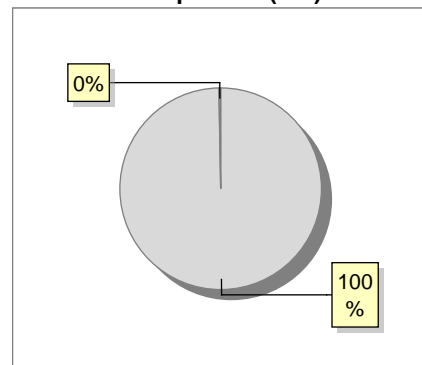
Paro registrado	2018	2019	2020	2021
Total	1	4	2	3
Hombres		3	2	2
Mujeres	1	1		1



6. Catastro (2021)

Titulares		Unidades Urbanas	
Urbano	417	Industrial	186
Rústico	962	Residencial	199
Urbano/Rústico	1.151	Terciario y comercial	9
Unidades Rústicas		Equipamiento	5
Parcelas	3.012	Suelo vacante	126
Subparcelas	3.592	Edificio Singular	0
Valor Catastral Rústico		Superficie Urbana	
Valor (Miles de Euros)	1.441,61	Superficie edificada	5,93
		Superficie sin edificar	1,25
Valor Catastral Urbano (Miles de Euros)			
Valor catastral del suelo	1.526,44		
Valor catastral de la construcción	3.784,56		

Superficie (Ha.)



- Superficie rústica (Ha.)
- Superficie urbana (Ha.)



7. Ganadería (2021)

	Cabezas ganaderas	Unidades ganaderas
Aves		
Gallinas		
Pollos		
Bovinos	2	2,00
Terneros de cebo		
Vacas de carne	2	2,00
Vacas de ordeño		
Conejas		
Conejas		
Ovinos y Caprinos	531	79,65
Cabras		
Ovejas	531	79,65
Porcinos		
Cerdas		
Cerdos de cebo		

Categoría	Cabezas ganaderas
Bovino	2
Ovino y caprino	531

8. Distribución General del Terreno (2021)

	Total	Regadío	Secano
Total Municipal	2.565	61	2.504
Tierras de cultivo	608	24	584
Barbecho y otras tierras	35	5	30
Cultivos herbáceos	540	5	535
Cultivos leñosos	33	14	19
Tierras para pastos	155		155
Pastizales	155		155
Prados naturales			
Terreno forestal	1.591	37	1.554
Monte abierto	6		6
Monte leñoso	836		836
Monte maderable	749	37	712
Otras superficies	211		211
Erial a pastos	90		90
Espartizal			
Ríos y lagos	18		18
Superficie no agrícola	44		44
Terreno improductivo	59		59

Categoría	Porcentaje
Tierras de cultivo	62%
Tierras para pastos	24%
Terreno forestal	8%
Otras superficies	6%

9. Cultivos herbáceos -Ha. (2021)

	Secano	Regadío	Total
Total cultivos herbáceos	535	5	540
Cereales grano	438		438
Leguminosas grano	1	2	3
Patata			
Cultivos industriales	74	1	75
Flores y plantas			
Cultivos forrajeros	22	2	24
Hortalizas			

10. Cultivos leñosos -Ha. (2021)

	Secano	Regadío	Total
Total cultivos leñosos	19	14	33
Cítricos			
Frutales	10	11	21
Viñedo	9		9
Olivar		3	3
Otros cultivos leñosos			
Viveros			

11. Entidades Financieras

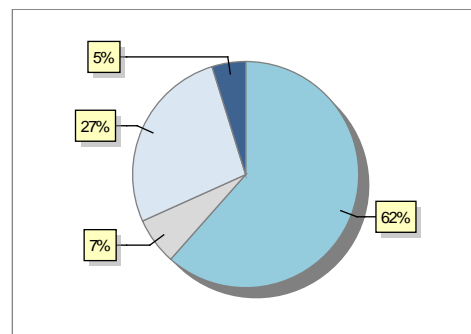
	2019	2020	2021
Entidades financieras de Depósito	1	0	0
Entidades Financieras de Crédito	0	0	0

12. Salud

	2019	2020	2021
Centros de salud	0	0	0
Consultorios	1	1	1
Farmacias	0	0	0
Botiquines	0	0	0

13. Parque de Vehículos

	2018	2019	2020	2021
Total vehículos	100	104	101	104
Automóviles	62	63	62	64
Motos	7	7	7	7
Furgonetas y Camiones	26	29	27	28
Autobuses	0	0	0	0
Tractores industriales	0	0	0	0
Otros vehículos	5	5	5	5



14. Espacios Deportivos

	2021
Campos de tiro	0
Campos de golf	0
Campos de fútbol	0
Rocodromos	0
Pistas de petanca	0
Pistas de padel	0
Pistas de atletismo	0
Piscinas cubiertas	0
Pistas de squash	0
Pistas polideportivas	0
Pistas de tenis	0
Piscinas al aire libre	0
Pabellones polideportivos	0
Pabellones con fronton	0
Frontones	1

15. Turismo (2022)

	Establecimientos	Habitaciones	Plazas
Hoteles			
Casas rurales			
Restaurantes			
Hostales			
Pensiones			
Turismo activo			
Agencias de viajes			
Apartamentos			
Campings			
Albergues turísticos			
Viviendas de uso turístico			
Empresas organizadoras de congresos y reuniones			

16. Conectividad: Banda ancha Fija

Entidad Municipal	Caudal de Bajada	Fibra optica de centralita	Fibra optica hasta el Hogar
Matute	1 Mb	NO	NO

17. Conectividad: Banda ancha Movil

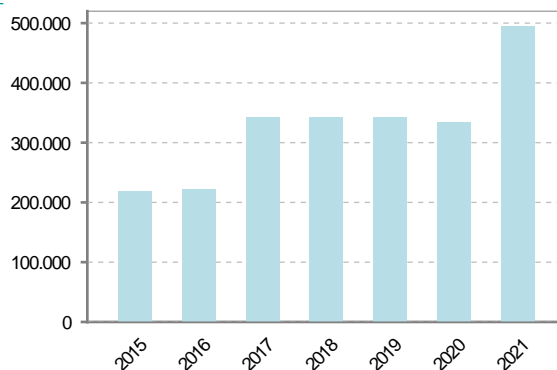
Entidad Municipal	Caudal de Bajada	UMTS
Matute	6 Mb	SI

18. Presupuestos Municipales

Gastos por capitulos

Gastos de Personal	59.627
Gastos en Bienes Corrientes y Servicios	68.387
Gastos Financieros	1.500
Transferencias Corrientes	20.700
Inversiones Reales	331.000
Transferencias de Capital	0
Activos Financieros	0
Pasivos Financieros	14.000

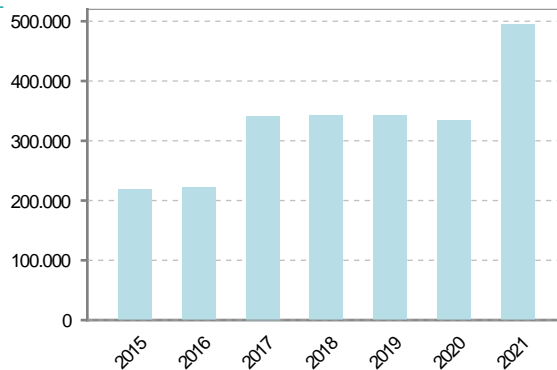
Gastos



Ingresos por capitulos

Impuestos Directos	32.000
Impuestos Indirectos	3.796
Tasas y Otros Ingresos	20.200
Transferencias Corrientes	44.100
Ingresos Patrimoniales	97.118
Enajenacion de Inversiones Reales	0
Transferencias de Capital	298.000
Activos Financieros	0
Pasivos Financieros	0

Ingresos





19. Educación - Curso 2021 / 2022 - Centros públicos

Educación Infantil 2º Ciclo, Primaria y Especial		ESO, Bachillerato y Ciclos Formativos	
Institución educativa		Institución educativa	
CRA	Sin centro rural agrupado	Centros	0
Colegios	0	Alumnado	
Alumnado		ESO	0
Alumnos	0	Bachillerato	0
		Ciclos Formativos	0
Alumnos			
<div style="border: 1px solid black; width: 100%; height: 100%; display: flex; align-items: center; justify-content: center;"> <p>SIN DATOS</p> </div>			

20. Educación - Curso 2021 / 2022 - Centros privados

Educación Infantil 2º Ciclo, Primaria y Especial		ESO, Bachillerato y Ciclos Formativos	
Institución educativa		Institución educativa	
Colegios	0	Centros	0
Alumnado		Alumnado	
Alumnos	0	ESO	0
		Bachillerato	0
		Ciclos Formativos	0
Alumnos			
<div style="border: 1px solid black; width: 100%; height: 100%; display: flex; align-items: center; justify-content: center;"> <p>SIN DATOS</p> </div>			



21. Elecciones

Alcalde	Jacinto	Clemente	Lozano	Fecha de posesión	15-06-2019
Elecciones municipales 2019					
PP	14				
PSOE	53				
Otros	9				
Votos en blanco	1				
Elecciones autonómicas 2019					
PP	13				
PSOE	50				
Otros	17				
Votos en blanco	2				