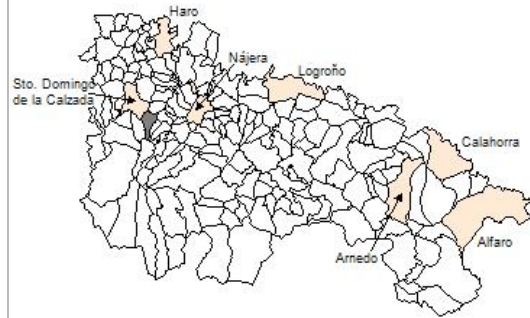




1. Datos Generales

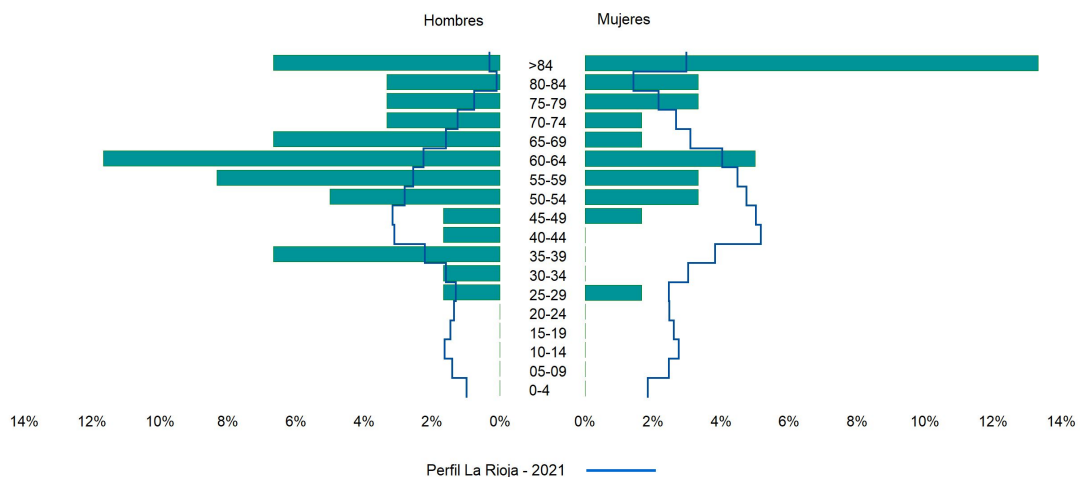
Código INE	26094
Municipio	Manzanares de Rioja
Partido judicial	Haro
Zona de salud	Santo Domingo de la Calzada
Superficie municipal (Km2)	17,91
Altitud máx. del núcleo de población principal (m)	805
Distancia a la capital	46
Número de núcleos	4



2. Evolución Demográfica

Padrón	2015	2016	2017	2018	2019	2020	2021
Total	83	83	84	72	69	65	60
Hombres	50	50	49	42	40	39	37
Mujeres	33	33	35	30	29	26	23
Densidad	4,6	4,6	4,7	4,0	3,9	3,6	3,3
Extranjeros		1	1	1	1	1	

Manzanares de Rioja - 2021



3. Índices y tasas de Población (1/1/2021)

	Manzanares de Rioja	La Rioja
Ratio de feminidad (Total Mujeres / Total Hombres) x 100	62,16	102,63
Índice de infancia (Pob. de 0 a 14 / Pob. Total) x 100		14,12
Índice de tendencia (Pob. de 0 a 4 / Pob. de 5 a 9) x 100		82,91
Índice de juventud (Pob. de 15 a 29 / Pob. total) x 100	3,33	14,53
Índice de longevidad (Pob. > 84 / Pob. > 64) x 100	42,86	19,20
Índice de vejez (Pob. >= 65 / Pob. Total) x 100	46,67	21,21
Tasa de dependencia ((Pob. < 16 + Pob. > 64) / Pob. de 16 a 64) x 100	87,50	57,14
Tasa de reemplazo (Pob. de 20 a 29 / Pob. de 55 a 64) x 100	11,76	68,21
Tasa de maternidad (Pob. de 0 a 4 / Mujeres de 15 a 49) x 100		18,94
Tasa de residentes extranjeros (Total extranjeros / Pob. Total) x 100		12,79

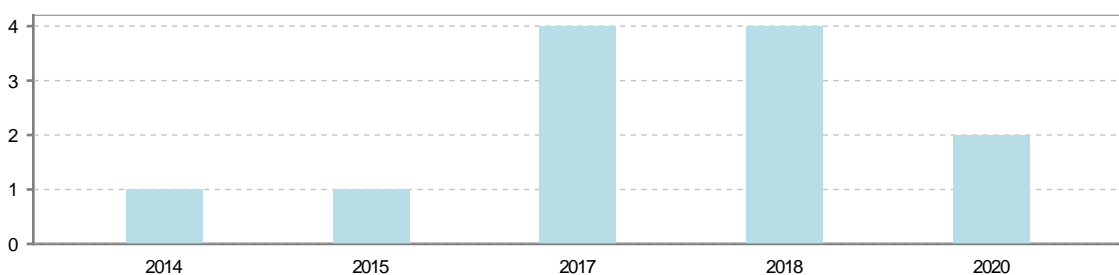
4. Movimiento Natural de la Población

	2015	2016	2017	2018	2019	2020
Nacimientos						
Defunciones	1		4	4		2
Matrimonios						
Crecimiento vegetativo	-1		-4	-4		-2

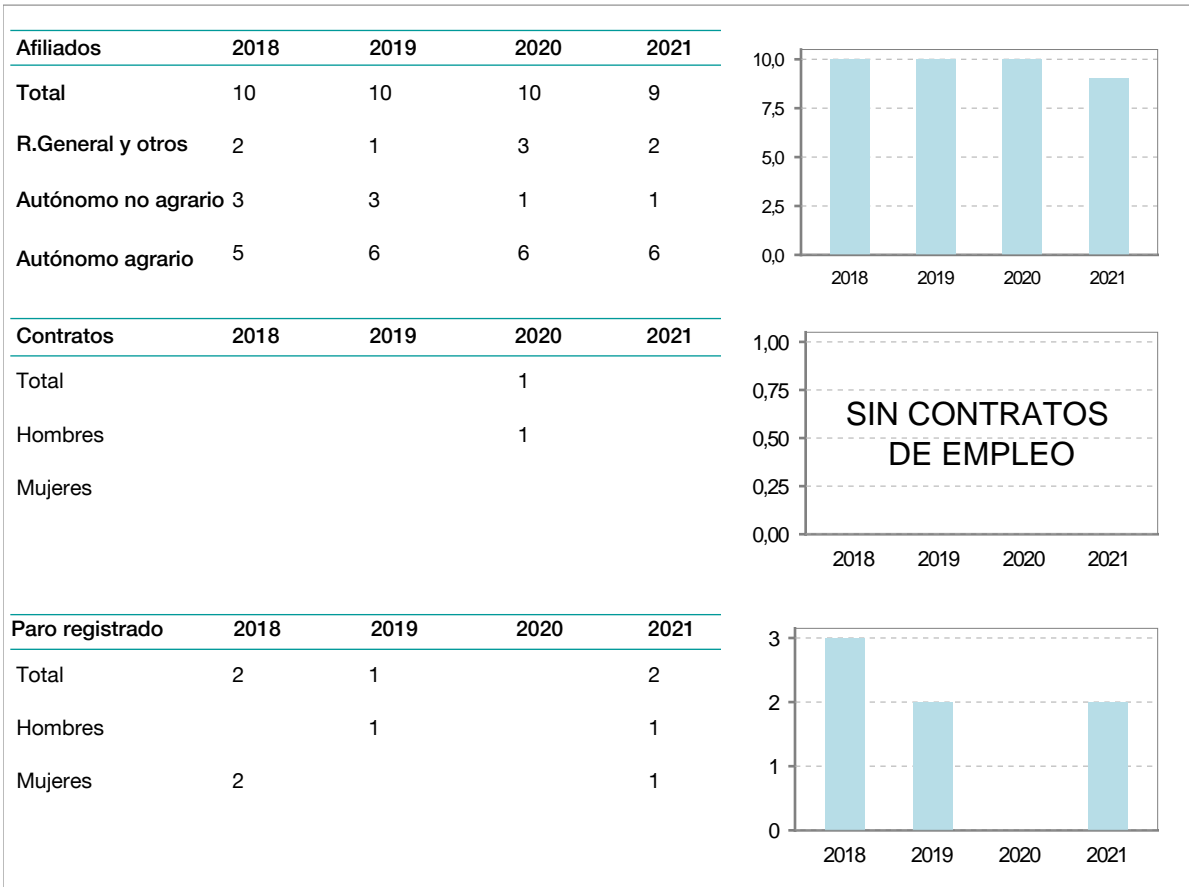
Nacimientos



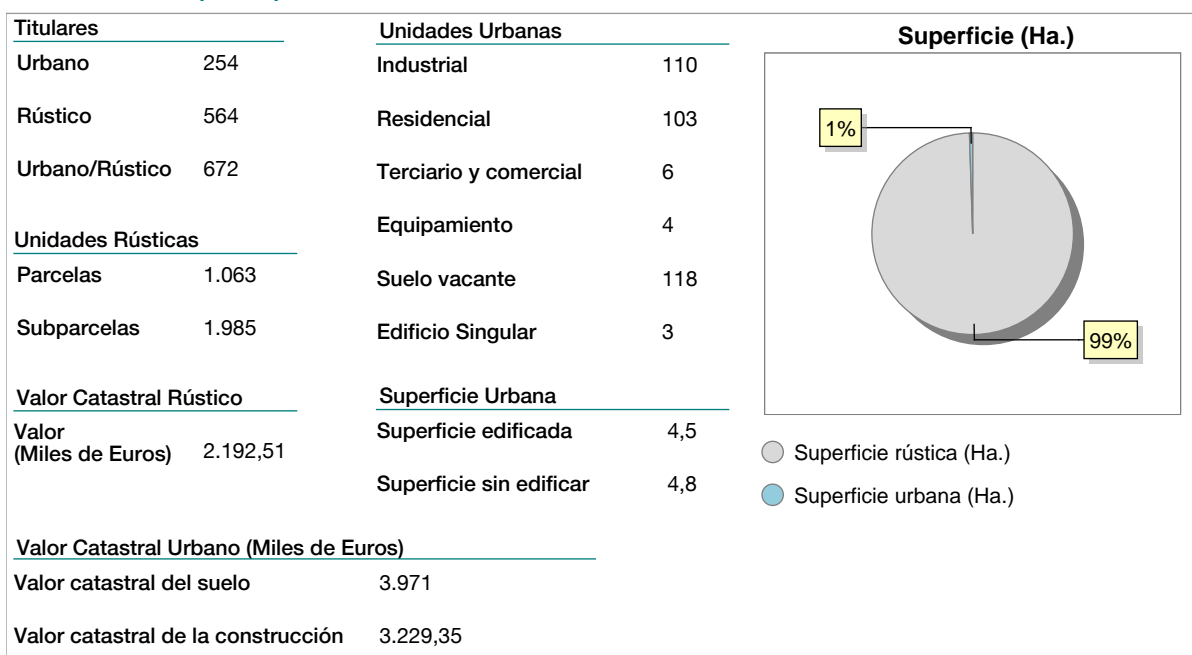
Defunciones



5. Mercado Laboral. (a 30 de junio)



6. Catastro (2021)



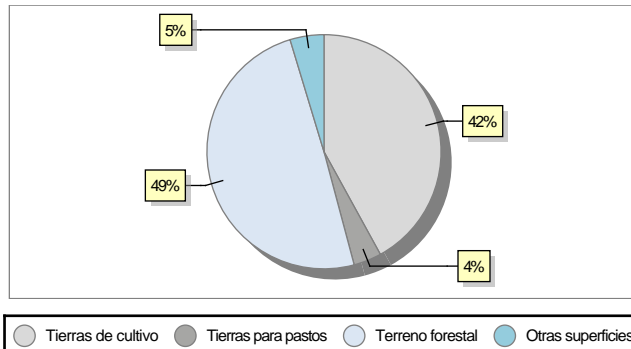


7. Ganadería (2021)

	Cabezas ganaderas	Unidades ganaderas
Aves		
Gallinas		
Pollos		
Bovinos		
Terneros de cebo		
Vacas de carne		
Vacas de ordeño		
Conejas		
Conejas		
Ovinos y Caprinos		
Cabras		
Ovejas		
Porcinos		
Cerdas		
Cerdos de cebo		

8. Distribución General del Terreno (2021)

	Total	Regadío	Secano
Total Municipal	1.795	210	1.585
Tierras de cultivo	754	208	546
Barbecho y otras tierras	110	4	106
Cultivos herbáceos	634	195	439
Cultivos leñosos	10	9	1
Tierras para pastos	69		69
Pastizales	69		69
Prados naturales			
Terreno forestal	888	2	886
Monte abierto	14		14
Monte leñoso	104		104
Monte maderable	770	2	768
Otras superficies	84		84
Erial a pastos	25		25
Espartizal			
Ríos y lagos	9		9
Superficie no agrícola	48		48
Terreno improductivo	2		2



9. Cultivos herbáceos -Ha. (2021)

	Secano	Regadío	Total
Total cultivos herbáceos	439	195	634
Cereales grano	387	150	537
Leguminosas grano			
Patata		11	11
Cultivos industriales	52	13	65
Flores y plantas			
Cultivos forrajeros			
Hortalizas		21	21

10. Cultivos leñosos -Ha. (2021)

	Secano	Regadío	Total
Total cultivos leñosos	1	9	10
Cítricos			
Frutales	1	9	10
Viñedo			
Olivar			
Otros cultivos leñosos			
Viveros			

11. Entidades Financieras

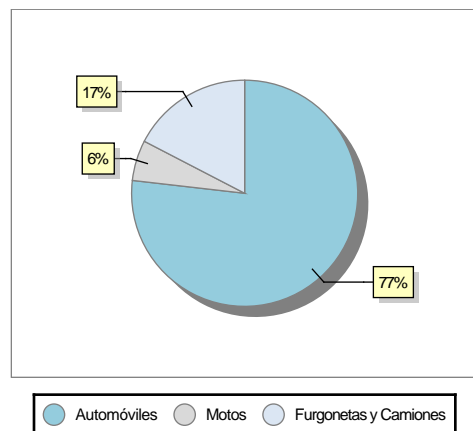
	2019	2020	2021
Entidades financieras de Depósito	0	0	0
Entidades Financieras de Crédito	0	0	0

12. Salud

	2019	2020	2021
Centros de salud	0	0	0
Consultorios	2	2	2
Farmacias	0	0	0
Botiquines	1	1	1

13. Parque de Vehículos

	2018	2019	2020	2021
Total vehículos	69	65	67	69
Automóviles	51	49	52	53
Motos	4	4	4	4
Furgonetas y Camiones	14	12	11	12
Autobuses	0	0	0	0
Tractores industriales	0	0	0	0
Otros vehículos	0	0	0	0



14. Espacios Deportivos

	2021
Campos de tiro	0
Campos de golf	0
Campos de fútbol	0
Rocodromos	0
Pistas de petanca	0
Pistas de padel	0
Pistas de atletismo	0
Piscinas cubiertas	0
Pistas de squash	0
Pistas polideportivas	1
Pistas de tenis	0
Piscinas al aire libre	0
Pabellones polideportivos	0
Pabellones con fronton	0
Frontones	0

15. Turismo (2022)

	Establecimientos	Habitaciones	Plazas
Hoteles			
Casas rurales			
Restaurantes			
Hostales			
Pensiones			
Turismo activo			
Agencias de viajes			
Apartamentos			
Campings			
Albergues turísticos			
Viviendas de uso turístico			
Empresas organizadoras de congresos y reuniones			



16. Conectividad: Banda ancha Fija

Entidad Municipal	Caudal de Bajada	Fibra optica de centralita	Fibra optica hasta el Hogar
Manzanares de Rioja	6 Mb	NO	NO

17. Conectividad: Banda ancha Movil

Entidad Municipal	Caudal de Bajada	UMTS
Manzanares de Rioja		NO

18. Presupuestos Municipales

Gastos por capitulos		Gastos	
Gastos de Personal	22.304		
Gastos en Bienes Corrientes y Servicios	99.150		
Gastos Financieros	400		
Transferencias Corrientes	2.900		
Inversiones Reales	282.800		
Transferencias de Capital	0		
Activos Financieros	0		
Pasivos Financieros	0		
Ingresos por capitulos		Ingresos	
Impuestos Directos	47.000		
Impuestos Indirectos	0		
Tasas y Otros Ingresos	49.800		
Transferencias Corrientes	39.000		
Ingresos Patrimoniales	37.754		
Enajenacion de Inversiones Reales	0		
Transferencias de Capital	234.000		
Activos Financieros	0		
Pasivos Financieros	0		



19. Educación - Curso 2021 / 2022 - Centros públicos

Educación Infantil 2º Ciclo, Primaria y Especial		ESO, Bachillerato y Ciclos Formativos	
Institución educativa		Institución educativa	
CRA	Sin centro rural agrupado	Centros	0
Colegios	0	Alumnado	
Alumnado		ESO	0
Alumnos	0	Bachillerato	0
		Ciclos Formativos	0
Alumnos			
<div style="border: 1px solid black; width: 100%; height: 100%; display: flex; align-items: center; justify-content: center;"> <p>SIN DATOS</p> </div>			

20. Educación - Curso 2021 / 2022 - Centros privados

Educación Infantil 2º Ciclo, Primaria y Especial		ESO, Bachillerato y Ciclos Formativos	
Institución educativa		Institución educativa	
Colegios	0	Centros	0
Alumnado		Alumnado	
Alumnos	0	ESO	0
		Bachillerato	0
		Ciclos Formativos	0
Alumnos			
<div style="border: 1px solid black; width: 100%; height: 100%; display: flex; align-items: center; justify-content: center;"> <p>SIN DATOS</p> </div>			



21. Elecciones

Alcalde	Anastasio Jesús	Martínez	Metola	Fecha de posesión	15-06-2019
---------	-----------------	----------	--------	-------------------	------------

Elecciones municipales 2019	
PP	33
PSOE	12
Votos en blanco	1

Elecciones autonómicas 2019	
PP	30
PSOE	13
Otros	7
Votos en blanco	1