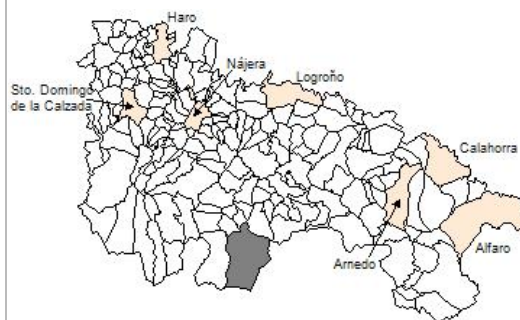


1. Datos Generales

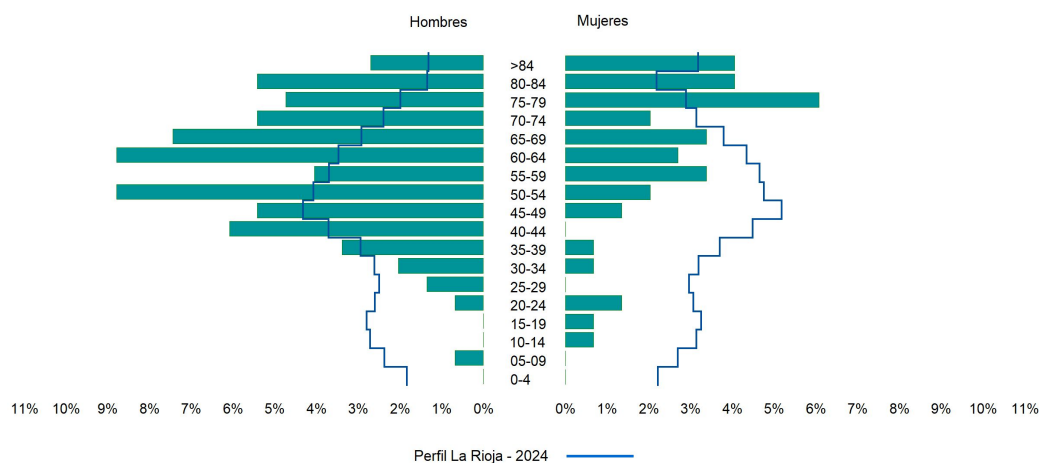
Código INE	26091
Municipio	Lumbreras
Partido judicial	Logroño
Zona de salud	Torrecilla en Cameros
Superficie municipal (Km2)	142,91
Altitud máx. del núcleo de población principal (m)	1.184
Distancia a la capital	51
Número de núcleos	6



2. Evolución Demográfica

Padrón	2022	2023	2024
Total	144	145	148
Hombres	103	100	99
Mujeres	41	45	49
Densidad	1,0	1,0	1,0
Extranjeros			5

Lumbreras - 2024



Perfil La Rioja - 2024

3. Índices y tasas de Población (1/1/2024)

	Lumbreras	La Rioja
Ratio de feminidad (Total Mujeres / Total Hombres) x 100	49,49	102,64
Índice de infancia (Pob. de 0 a 14 / Pob. Total) x 100	1,35	13,34
Índice de tendencia (Pob. de 0 a 4 / Pob. de 5 a 9) x 100		79,34
Índice de juventud (Pob. de 15 a 29 / Pob. total) x 100	4,05	15,32
Índice de longevidad (Pob. > 84 / Pob. > 64) x 100	14,93	17,48
Índice de vejez (Pob. >= 65 / Pob. Total) x 100	45,27	22,12
Tasa de dependencia ((Pob. < 16 + Pob. > 64) / Pob. de 16 a 64) x 100	87,34	57,66
Tasa de reemplazo (Pob. de 20 a 29 / Pob. de 55 a 64) x 100	17,86	68,84
Tasa de maternidad (Pob. de 0 a 4 / Mujeres de 15 a 49) x 100		17,20
Tasa de residentes extranjeros (Total extranjeros / Pob. Total) x 100	3,38	14,42

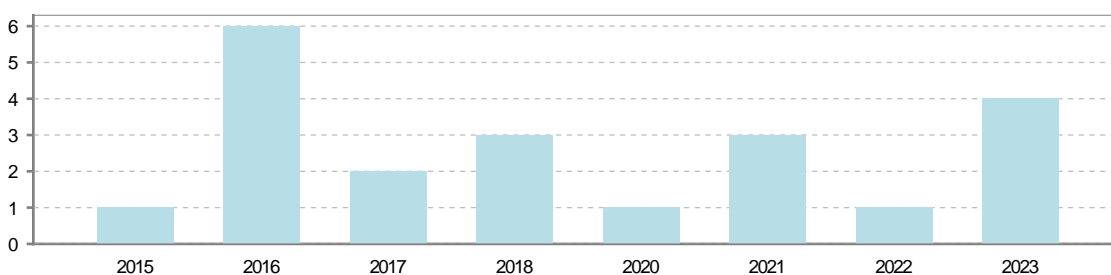
4. Movimiento Natural de la Población

	2018	2019	2020	2021	2022	2023
Nacimientos						
Defunciones	3		1	3	1	4
Matrimonios						
Crecimiento vegetativo	-3		-1	-3	-1	-4

Nacimientos

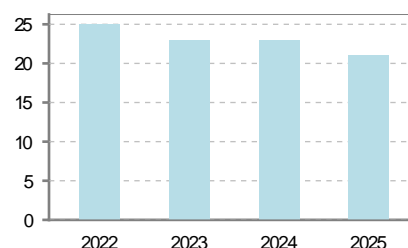


Defunciones

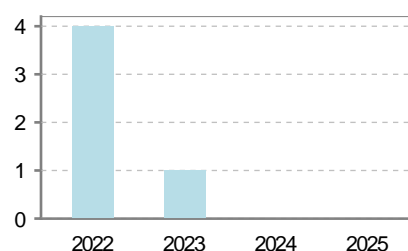


5. Mercado Laboral. (a 31 de marzo)

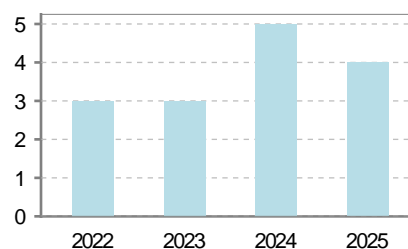
Afiliados	2022	2023	2024	2025
Total	25	23	23	21
R.General y otros	12	10	9	7
Autónomo no agrario	11	11	12	13
Autónomo agrario	2	2	2	1



Contratos	2022	2023	2024	2025
Total	4	1		
Hombres				
Mujeres	4	1		



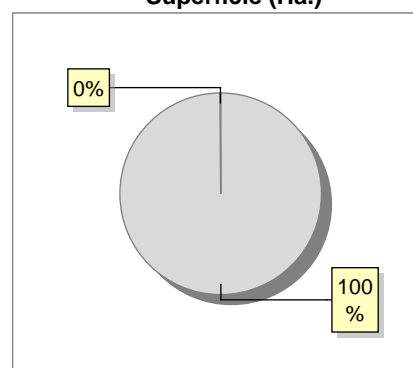
Paro registrado	2022	2023	2024	2025
Total	3	3	5	4
Hombres	3	3	4	3
Mujeres			1	1



6. Catastro (2024)

Titulares		Unidades Urbanas	
Urbano	382	Industrial	19
Rústico	382	Residencial	176
Urbano/Rústico	594	Terciario y comercial	43
		Equipamiento	8
Unidades Rústicas		Suelo vacante	154
Parcelas	4.724	Edificio Singular	3
Subparcelas	4.881		
Valor Catastral Rústico		Superficie Urbana	
Valor (Miles de Euros)	2.724,2	Superficie edificada	5,45
		Superficie sin edificar	5,15
Valor Catastral Urbano (Miles de Euros)			
Valor catastral del suelo			1.908,93
Valor catastral de la construcción			6.918,07

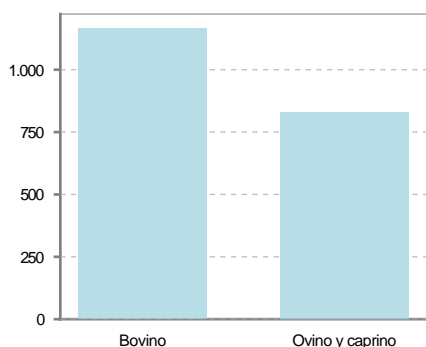
Superficie (Ha.)



● Superficie rústica (Ha.)
● Superficie urbana (Ha.)

7. Ganadería (2024)

	Cabezas ganaderas	Unidades ganaderas
Aves		
Gallinas		
Pollos		
Bovinos	1.165	1.141,00
Terneros de cebo	60	36,00
Vacas de carne	1.105	1.105,00
Vacas de ordeño		
Conejas		
Conejas		
Ovinos y Caprinos	830	124,50
Cabras		
Ovejas	830	124,50
Porcinos		
Cerdas		
Cerdos de cebo		



8. Distribución General del Terreno -Ha. (2023)

	Total	Regadío	Secano
Total Municipal	14.291	2	14.289
Tierras de cultivo	3		3
Barbecho y otras tierras			
Cultivos herbáceos	3		3
Cultivos leñosos			
Aprovechamiento pastos	2.191	2	2.189
Eriales	49		49
Pastizales permanentes	2.126		2.126
Prados permanentes	4	2	2
Prados y pastizales naturales	12		12
Superficie agraria no utilizada			
Baldíos			
Cultivos permanentes	..		
Superficies forestales arboladas	11.291		11.291
Espartizal			
Monte abierto	91		91
Monte leñoso	2.840		2.840
Monte maderable	8.360		8.360
Superficie ni agraria ni forestal	806		806
Ríos y lagos	230		230
Superficie no agrícola	106		106
Terreno improductivo	470		470

9. Cultivos herbáceos -Ha. (2023)

	Secano	Regadío	Total
Total cultivos herbáceos	3		3
Cereales grano			
Leguminosas grano			
Patata			
Cultivos industriales			
Flores y plantas			
Cultivos forrajeros	3		3
Hortalizas			

10. Cultivos leñosos -Ha. (2023)

	Secano	Regadío	Total
Total cultivos leñosos			
Cítricos			
Frutales			
Viñedo			
Olivar			
Otros cultivos leñosos			
Viveros			

11. Entidades Financieras

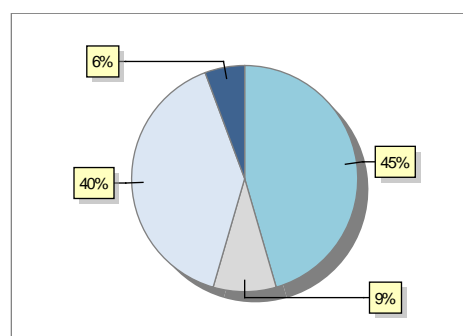
	2022	2023	2024
Entidades financieras de Depósito	0	0	0
Entidades Financieras de Crédito	0	0	0

12. Salud

	2022	2023	2024
Centros de salud	0	0	0
Consultorios	2	2	2
Farmacias	0	0	0
Botiquines	0	0	0

13. Parque de Vehículos

	2020	2021	2022	2023
Total vehículos	201	197	203	211
Automóviles	96	90	91	96
Motos	14	16	17	19
Furgonetas y Camiones	78	78	82	84
Autobuses	0	0	0	0
Tractores industriales	0	0	0	0
Otros vehículos	13	13	13	12



● Automóviles
 ● Motos
 ● Furgonetas y Camiones
 ● Otros vehículos

14. Espacios Deportivos

	2024
Campos de tiro	0
Campos de golf	0
Campos de fútbol	1
Rocodromos	0
Pistas de petanca	0
Pistas de padel	0
Pistas de atletismo	0
Piscinas cubiertas	0
Pistas de squash	0
Pistas polideportivas	0
Pistas de tenis	0
Piscinas al aire libre	0
Pabellones polideportivos	0
Pabellones con fronton	0
Frontones	2

15. Turismo (2024)

	Establecimientos	Habitaciones	Plazas
Hoteles			
Casas rurales	1	2	4
Restaurantes	1		44
Hostales	1	4	8
Pensiones			
Turismo activo	1		
Agencias de viajes			
Apartamentos			
Campings			
Albergues turísticos	1	12	58
Viviendas de uso turístico	3		
Empresas organizadoras de congresos y reuniones			

16. Conectividad: Banda ancha Fija

Entidad Municipal	Caudal de Bajada	Fibra optica de centralita	Fibra optica hasta el Hogar
Lumbreras	2 Mb	NO	NO

17. Conectividad: Banda ancha Movil

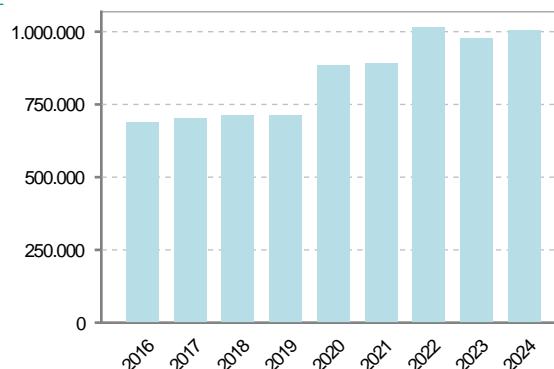
Entidad Municipal	Caudal de Bajada	UMTS
Lumbreras	6 Mb	SI

18. Presupuestos Municipales

Gastos por capitulos

Gastos de Personal	167.783,49
Gastos en Bienes Corrientes y Servicios	300.058,13
Gastos Financieros	3.000
Transferencias Corrientes	32.400
Inversiones Reales	502.691,71
Transferencias de Capital	0
Activos Financieros	0
Pasivos Financieros	0

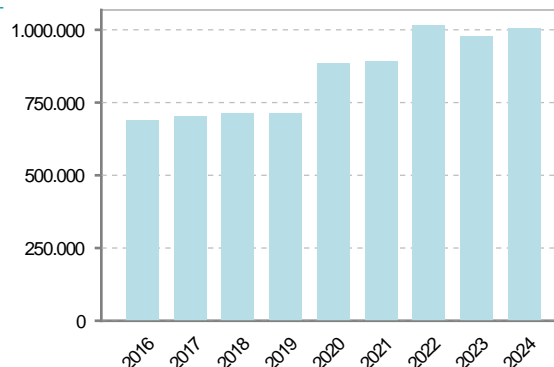
Gastos



Ingresos por capitulos

Impuestos Directos	311.000
Impuestos Indirectos	1.500
Tasas y Otros Ingresos	8.300
Transferencias Corrientes	107.740
Ingresos Patrimoniales	114.701,63
Enajenacion de Inversiones Reales	0
Transferencias de Capital	462.691,7
Activos Financieros	0
Pasivos Financieros	0

Ingresos



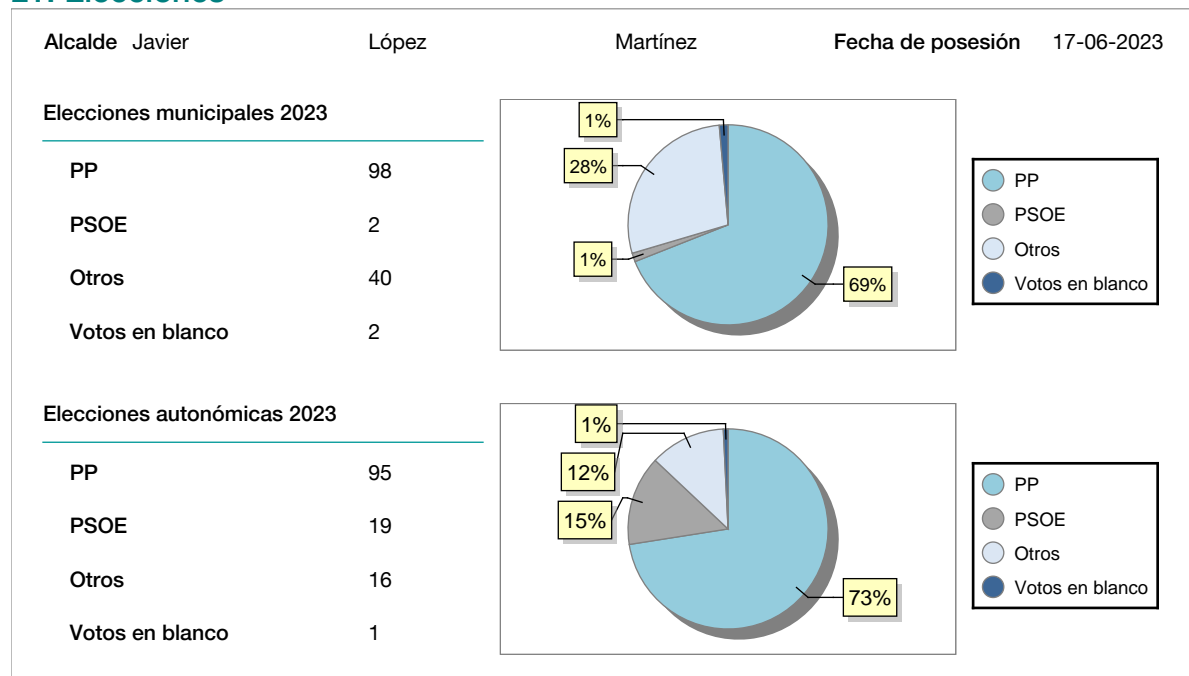
19. Educación - Curso 2024 / 2025 - Centros públicos

Educación Infantil 2º Ciclo, Primaria y Especial		ESO, Bachillerato y Ciclos Formativos	
Institución educativa		Institución educativa	
CRA	Sin centro rural agrupado	Centros	0
Colegios	0	Alumnado	
Alumnado		ESO	0
Alumnos	0	Bachillerato	0
		Ciclos Formativos	0
Alumnos			
SIN DATOS			

20. Educación - Curso 2024 / 2025 - Centros privados

Educación Infantil 2º Ciclo, Primaria y Especial		ESO, Bachillerato y Ciclos Formativos	
Institución educativa		Institución educativa	
Colegios	0	Centros	0
Alumnado		Alumnado	
Alumnos	0	ESO	0
		Bachillerato	0
		Ciclos Formativos	0
Alumnos			
SIN DATOS			

21. Elecciones



22. Renta Media

	2021	2022
Media de la renta por unidad de consumo	27.445	26.459
Renta neta media por hogar	36.724	34.917