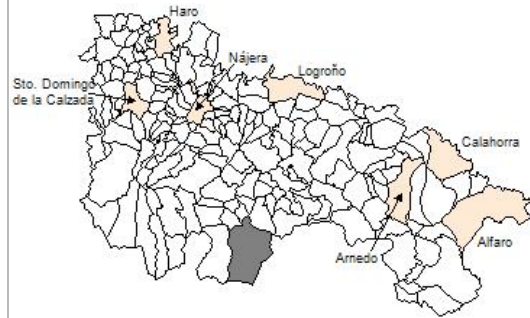


1. Datos Generales

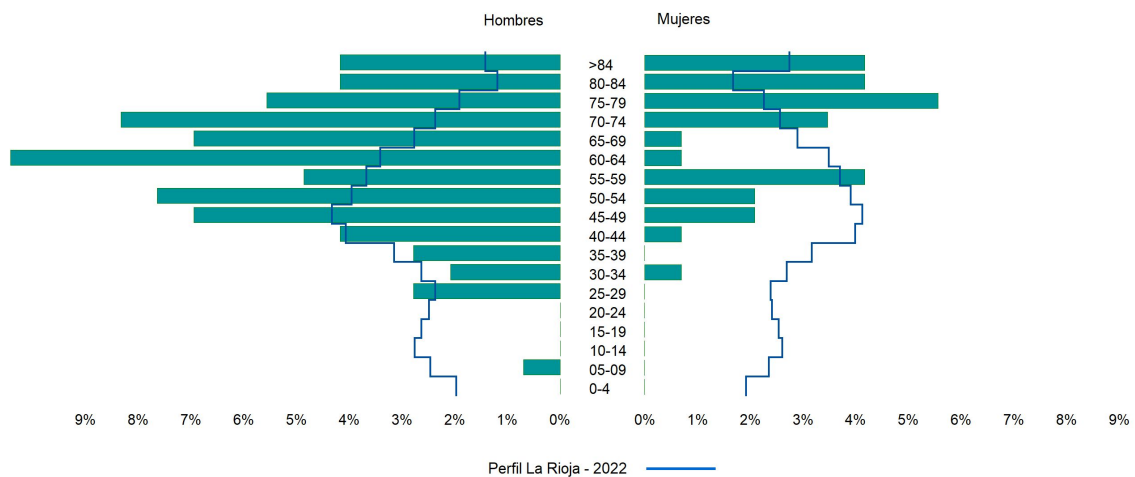
Código INE	26091
Municipio	Lumbreras
Partido judicial	Logroño
Zona de salud	Torrecilla en Cameros
Superficie municipal (Km2)	142,91
Altitud máx. del núcleo de población principal (m)	1.184
Distancia a la capital	51
Número de núcleos	6



2. Evolución Demográfica

Padrón	2016	2017	2018	2019	2020	2021	2022
Total	169	166	168	154	152	150	144
Hombres	110	111	111	105	104	102	103
Mujeres	59	55	57	49	48	48	41
Densidad	1,2	1,2	1,2	1,1	1,1	1,0	1,0
Extranjeros	1	1	3	2			

Lumbreras - 2022



3. Índices y tasas de Población (1/1/2022)

	Lumbreras	La Rioja
Ratio de feminidad (Total Mujeres / Total Hombres) x 100	39,81	102,65
Índice de infancia (Pob. de 0 a 14 / Pob. Total) x 100	0,69	13,91
Índice de tendencia (Pob. de 0 a 4 / Pob. de 5 a 9) x 100		80,58
Índice de juventud (Pob. de 15 a 29 / Pob. total) x 100	2,78	14,67
Índice de longevidad (Pob. > 84 / Pob. > 64) x 100	17,65	19,12
Índice de vejez (Pob. >= 65 / Pob. Total) x 100	47,22	21,52
Tasa de dependencia ((Pob. < 16 + Pob. > 64) / Pob. de 16 a 64) x 100	92,00	57,39
Tasa de reemplazo (Pob. de 20 a 29 / Pob. de 55 a 64) x 100	13,79	67,41
Tasa de maternidad (Pob. de 0 a 4 / Mujeres de 15 a 49) x 100		18,26
Tasa de residentes extranjeros (Total extranjeros / Pob. Total) x 100		13,05

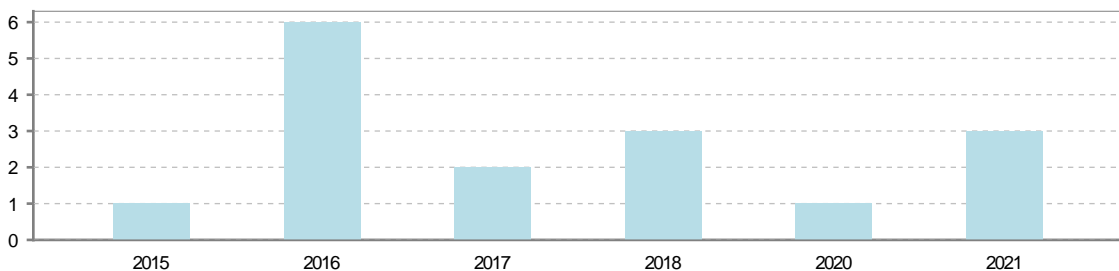
4. Movimiento Natural de la Población

	2016	2017	2018	2019	2020	2021
Nacimientos						
Defunciones	6	2	3		1	3
Matrimonios						
Crecimiento vegetativo	-6	-2	-3		-1	-3

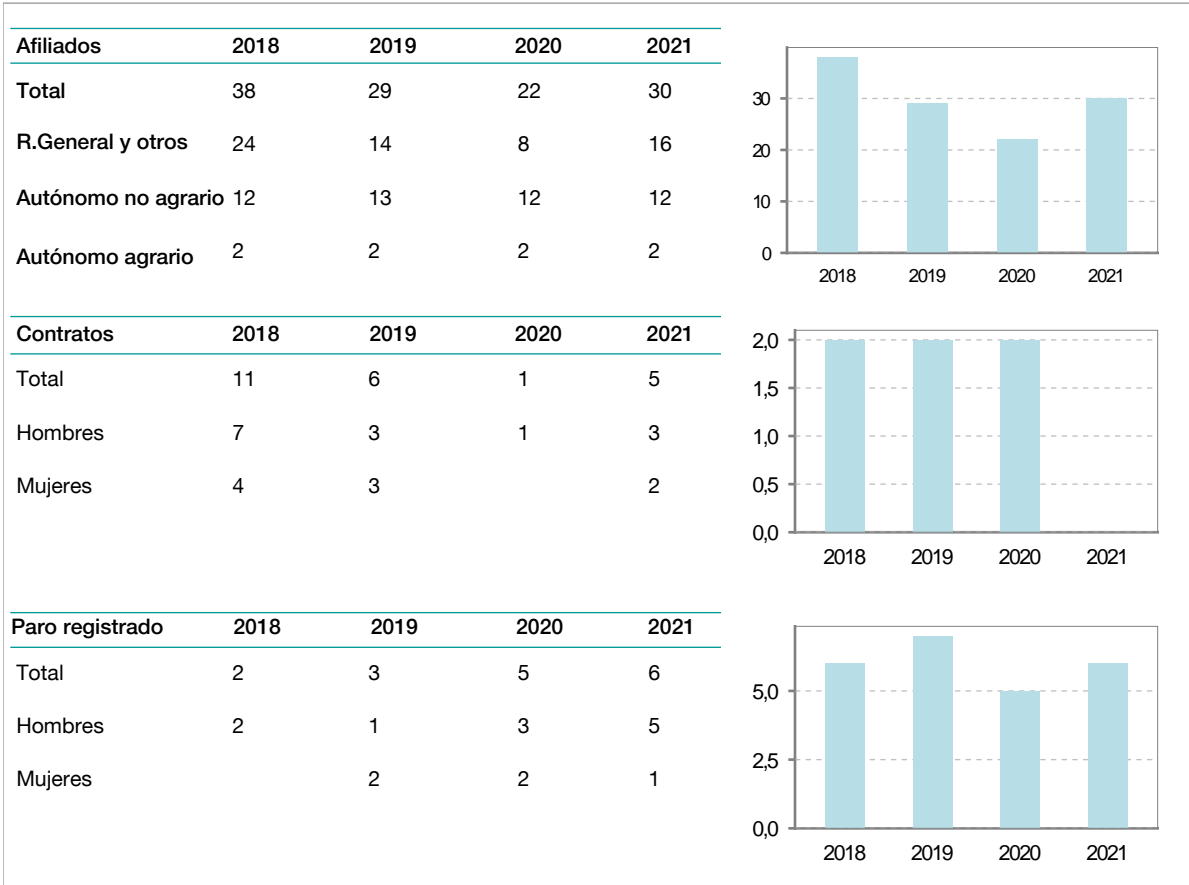
Nacimientos



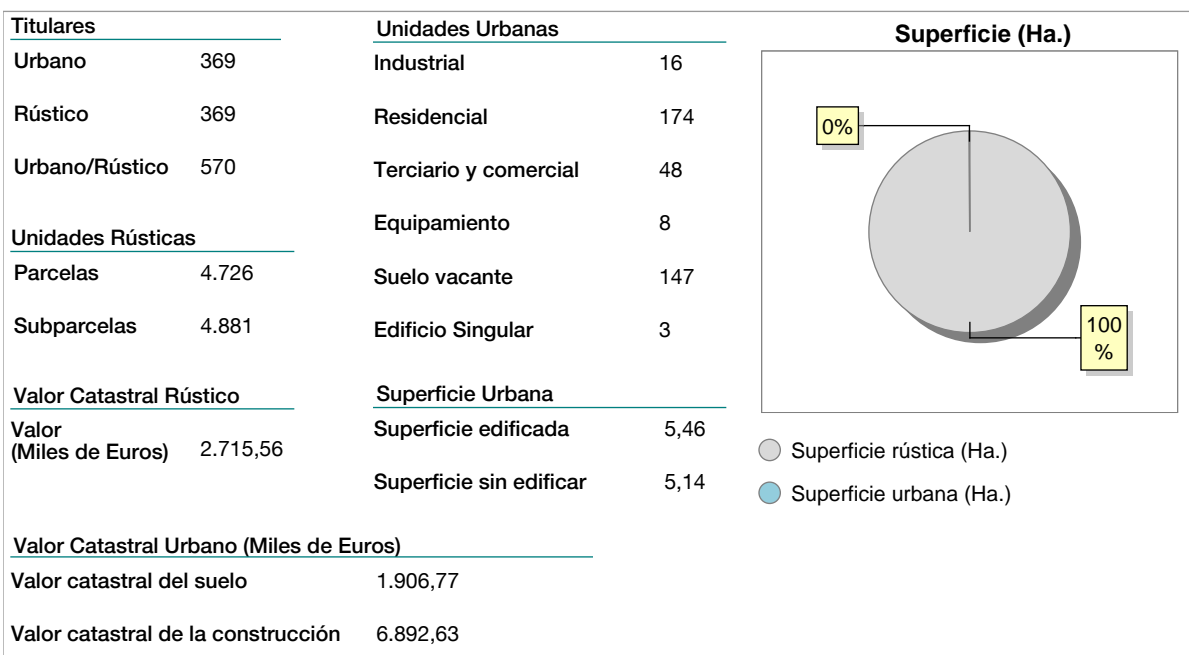
Defunciones



5. Mercado Laboral. (a 30 de junio)

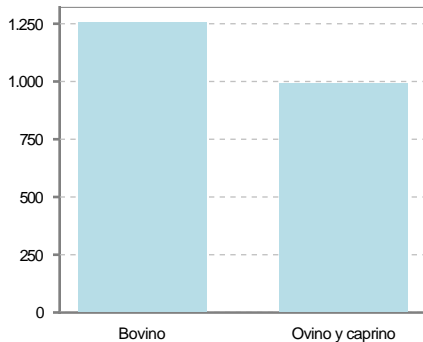


6. Catastro (2021)



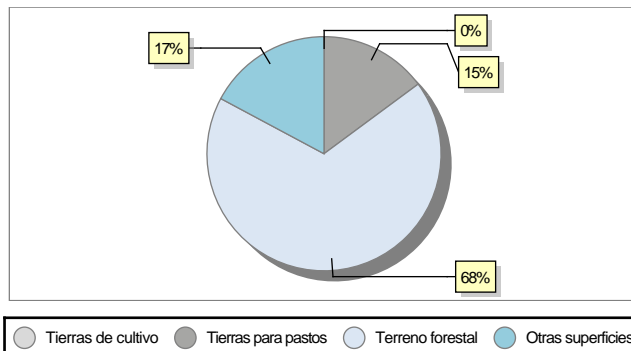
7. Ganadería (2021)

	Cabezas ganaderas	Unidades ganaderas
Aves		
Gallinas		
Pollos		
Bovinos		
	1.258	1.224,80
Terneros de cebo	83	49,80
Vacas de carne	1.175	1.175,00
Vacas de ordeño		
Conejas		
Conejas		
Ovinos y Caprinos		
	993	148,95
Cabras		
Ovejas	993	148,95
Porcinos		
Cerdas		
Cerdos de cebo		



8. Distribución General del Terreno (2021)

	Total	Regadío	Secano
Total Municipal	14.291	2	14.289
Tierras de cultivo			
Barbecho y otras tierras	3		3
Cultivos herbáceos	3		3
Cultivos leñosos			
Tierras para pastos			
Pastizales	2.115		2.115
Prados naturales	4	2	2
Terreno forestal			
Monte abierto	111		111
Monte leñoso	1.814		1.814
Monte maderable	7.784		7.784
Otras superficies			
Erial a pastos	1.655		1.655
Espartizal			
Ríos y lagos	240		240
Superficie no agrícola	100		100
Terreno improductivo	462		462



9. Cultivos herbáceos -Ha. (2021)

	Secano	Regadío	Total
Total cultivos herbáceos	3		3
Cereales grano			
Leguminosas grano			
Patata			
Cultivos industriales			
Flores y plantas			
Cultivos forrajeros	3		3
Hortalizas			

10. Cultivos leñosos -Ha. (2021)

	Secano	Regadío	Total
Total cultivos leñosos			
Cítricos			
Frutales			
Viñedo			
Olivar			
Otros cultivos leñosos			
Viveros			

11. Entidades Financieras

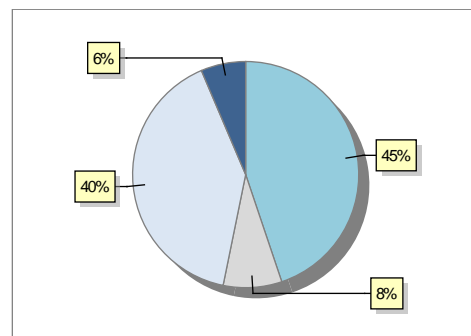
	2019	2020	2021
Entidades financieras de Depósito	0	0	0
Entidades Financieras de Crédito	0	0	0

12. Salud

	2019	2020	2021
Centros de salud	0	0	0
Consultorios	2	2	2
Farmacias	0	0	0
Botiquines	0	0	0

13. Parque de Vehículos

	2019	2020	2021	2022
Total vehículos	203	201	197	203
Automóviles	99	96	90	91
Motos	14	14	16	17
Furgonetas y Camiones	78	78	78	82
Autobuses	0	0	0	0
Tractores industriales	0	0	0	0
Otros vehículos	12	13	13	13



14. Espacios Deportivos

	2021
Campos de tiro	0
Campos de golf	0
Campos de fútbol	0
Rocodromos	0
Pistas de petanca	0
Pistas de padel	0
Pistas de atletismo	0
Piscinas cubiertas	0
Pistas de squash	0
Pistas polideportivas	0
Pistas de tenis	0
Piscinas al aire libre	0
Pabellones polideportivos	0
Pabellones con fronton	0
Frontones	1

15. Turismo (2022)

	Establecimientos	Habitaciones	Plazas
Hoteles			
Casas rurales	1	2	4
Restaurantes	1		44
Hostales	1	4	8
Pensiones			
Turismo activo	1		
Agencias de viajes			
Apartamentos			
Campings			
Albergues turísticos	1	12	58
Viviendas de uso turístico	3		
Empresas organizadoras de congresos y reuniones			

16. Conectividad: Banda ancha Fija

Entidad Municipal	Caudal de Bajada	Fibra optica de centralita	Fibra optica hasta el Hogar
Lumbreras	2 Mb	NO	NO

17. Conectividad: Banda ancha Movil

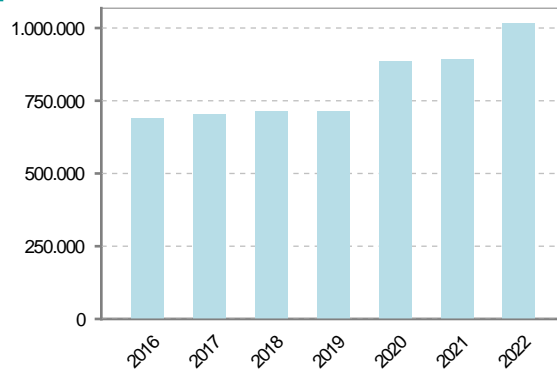
Entidad Municipal	Caudal de Bajada	UMTS
Lumbreras	6 Mb	SI

18. Presupuestos Municipales

Gastos por capitulos

Gastos de Personal	143.200
Gastos en Bienes Corrientes y Servicios	277.690
Gastos Financieros	1.600
Transferencias Corrientes	1.700
Inversiones Reales	593.150
Transferencias de Capital	0
Activos Financieros	0
Pasivos Financieros	0

Gastos



Ingresos por capitulos

Impuestos Directos	370.250
Impuestos Indirectos	2.000
Tasas y Otros Ingresos	11.200
Transferencias Corrientes	120.100
Ingresos Patrimoniales	157.656
Enajenacion de Inversiones Reales	0
Transferencias de Capital	356.134
Activos Financieros	0
Pasivos Financieros	0

Ingresos



19. Educación - Curso 2022 / 2023 - Centros públicos

Educación Infantil 2º Ciclo, Primaria y Especial		ESO, Bachillerato y Ciclos Formativos	
Institución educativa		Institución educativa	
CRA	Sin centro rural agrupado	Centros	0
Colegios	0	Alumnado	
Alumnado		ESO	0
Alumnos	0	Bachillerato	0
		Ciclos Formativos	0
Alumnos			
<div style="border: 1px solid black; padding: 20px; width: fit-content; margin: 0 auto;"> <p>SIN DATOS</p> </div>			

20. Educación - Curso 2022 / 2023 - Centros privados

Educación Infantil 2º Ciclo, Primaria y Especial		ESO, Bachillerato y Ciclos Formativos	
Institución educativa		Institución educativa	
Colegios	0	Centros	0
Alumnado		Alumnado	
Alumnos	0	ESO	0
		Bachillerato	0
		Ciclos Formativos	0
Alumnos			
<div style="border: 1px solid black; padding: 20px; width: fit-content; margin: 0 auto;"> <p>SIN DATOS</p> </div>			



21. Elecciones

Alcalde	Norberto Martínez	Ceniceros	Fecha de posesión	15-06-2019
---------	-------------------	-----------	-------------------	------------

Elecciones municipales 2019	
PP	107
PSOE	11
Otros	7
Votos en blanco	2

Elecciones autonómicas 2019	
PP	96
PSOE	24
Otros	13