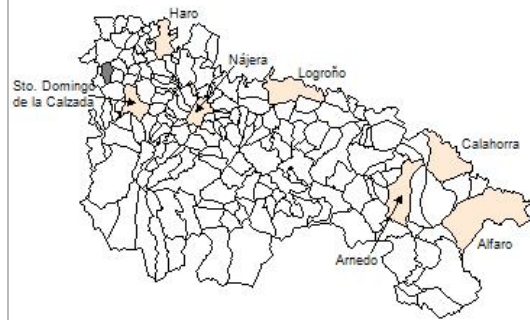


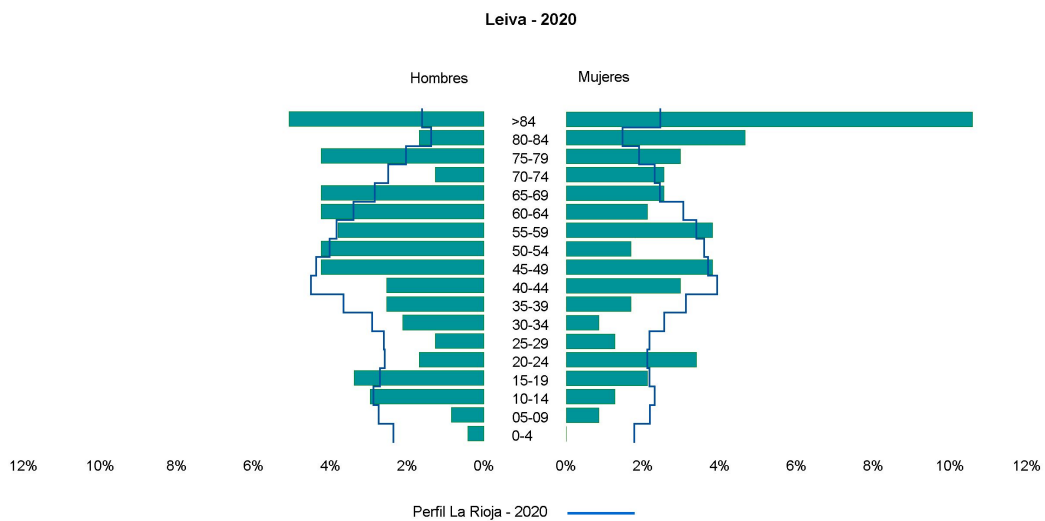
1. Datos Generales

Código INE	26087
Municipio	Leiva
Partido judicial	Haro
Zona de salud	Santo Domingo de la Calzada
Superficie municipal (Km2)	12,71
Altitud máx. del núcleo de población principal (m)	587
Distancia a la capital	58
Número de núcleos	2



2. Evolución Demográfica

Padrón	2014	2015	2016	2017	2018	2019	2020
Total	274	277	257	245	238	221	236
Hombres	142	142	130	125	123	109	120
Mujeres	132	135	127	120	115	112	116
Densidad	21,6	21,8	20,2	19,3	18,7	17,4	18,6
Extranjeros	41	36	28	35	36	36	43




3. Índices y tasas de Población (1/1/2020)

	Leiva	La Rioja
Ratio de feminidad (Total Mujeres / Total Hombres) x 100	96,67	102,69
Índice de infancia (Pob. de 0 a 14 / Pob. Total) x 100	6,36	14,32
Índice de tendencia (Pob. de 0 a 4 / Pob. de 5 a 9) x 100	25,00	84,00
Índice de juventud (Pob. de 15 a 29 / Pob. total) x 100	13,14	14,42
Índice de longevidad (Pob. > 84 / Pob. > 64) x 100	39,36	19,44
Índice de vejez (Pob. >= 65 / Pob. Total) x 100	39,83	21,04
Tasa de dependencia ((Pob. < 16 + Pob. > 64) / Pob. de 16 a 64) x 100	88,80	57,23
Tasa de reemplazo (Pob. de 20 a 29 / Pob. de 55 a 64) x 100	54,55	69,33
Tasa de maternidad (Pob. de 0 a 4 / Mujeres de 15 a 49) x 100	2,63	19,51
Tasa de residentes extranjeros (Total extranjeros / Pob. Total) x 100	18,22	12,57

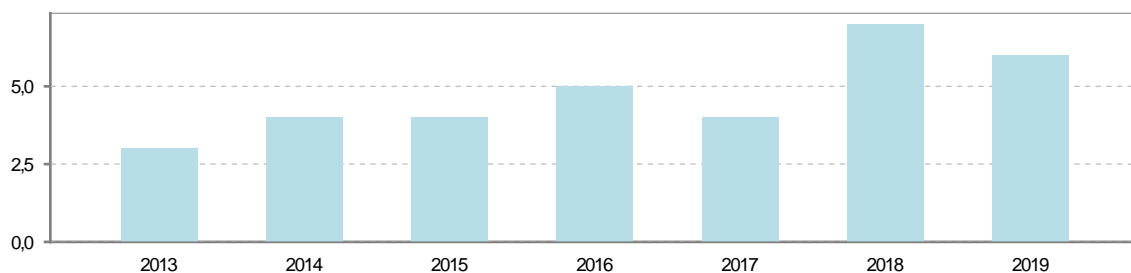
4. Movimiento Natural de la Población

	2014	2015	2016	2017	2018	2019
Nacimientos			1	1		
Defunciones	4	4	5	4	7	6
Matrimonios		2				
Crecimiento vegetativo	-4	-4	-4	-3	-7	-6

Nacimientos

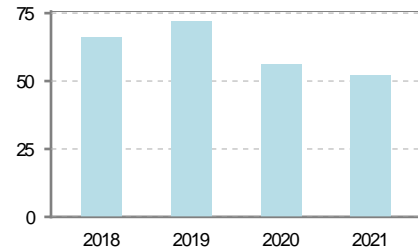


Defunciones

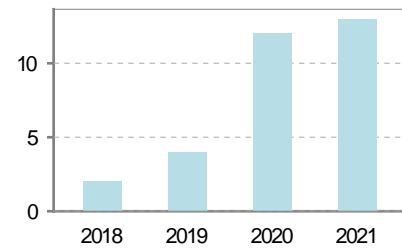


5. Mercado Laboral. (a 30 de junio)

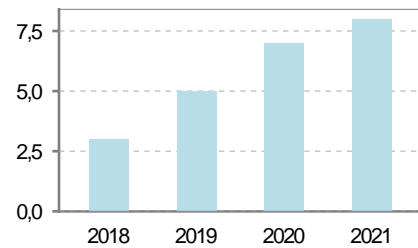
Afiliados	2018	2019	2020	2021
Total	66	72	56	52
R.General y otros	44	52	38	34
Autónomo no agrario	14	12	10	11
Autónomo agrario	8	8	8	7



Contratos	2018	2019	2020	2021
Total	11	20	19	7
Hombres	11	19	13	6
Mujeres		1	6	1



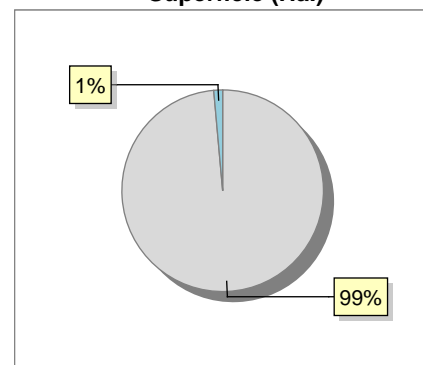
Paro registrado	2018	2019	2020	2021
Total	3	7	5	6
Hombres	3	3	1	4
Mujeres		4	4	2



6. Catastro (2020)

Titulares		Unidades Urbanas	
Urbano	747	Industrial	247
Rústico	592	Residencial	445
Urbano/Rústico	1.066	Terciario y comercial	8
Unidades Rústicas		Equipamiento	6
Parcelas	1.371	Suelo vacante	91
Subparcelas	1.613	Edificio Singular	1
Valor Catastral Rústico		Superficie Urbana	
Valor (Miles de Euros)	2.703,08	Superficie edificada	12,07
		Superficie sin edificar	5,64
Valor Catastral Urbano (Miles de Euros)			
Valor catastral del suelo			4.975,69
Valor catastral de la construcción			15.642,26

Superficie (Ha.)



● Superficie rústica (Ha.)
● Superficie urbana (Ha.)

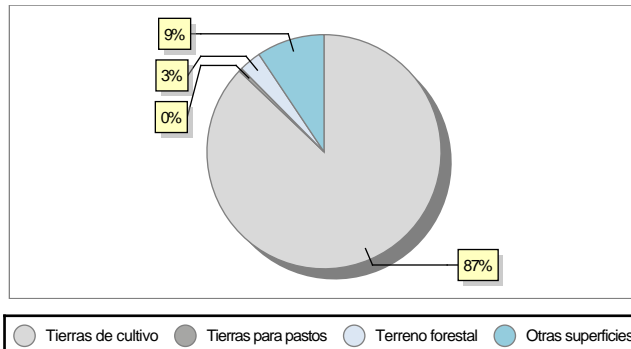


7. Ganadería (2020)

	Cabezas ganaderas	Unidades ganaderas
Aves		
Gallinas		
Pollos		
Bovinos		
Terneros de cebo		
Vacas de carne		
Vacas de ordeño		
Conejas		
Conejas		
Ovinos y Caprinos		
Cabras		
Ovejas		
Porcinos		
Cerdas		
Cerdos de cebo		

8. Distribución General del Terreno (2020)

	Total	Regadío	Secano
Total Municipal	1.280	204	1.076
Tierras de cultivo	1.115	197	918
Barbecho y otras tierras	61	6	55
Cultivos herbáceos	1.024	186	838
Cultivos leñosos	30	5	25
Tierras para pastos	6		6
Pastizales	6		6
Prados naturales			
Terreno forestal	39	7	32
Monte abierto			
Monte leñoso	30		30
Monte maderable	9	7	2
Otras superficies	120		120
Erial a pastos	18		18
Espartizal			
Ríos y lagos	49		49
Superficie no agrícola	48		48
Terreno improductivo	5		5



9. Cultivos herbáceos -Ha. (2020)

	Secano	Regadío	Total
Total cultivos herbáceos	838	186	1.024
Cereales grano	825	36	861
Leguminosas grano		1	1
Patata		9	9
Cultivos industriales	13	39	52
Flores y plantas			
Cultivos forrajeros			
Hortalizas		101	101

10. Cultivos leñosos -Ha. (2020)

	Secano	Regadío	Total
Total cultivos leñosos	25	5	30
Cítricos			
Frutales	2		2
Viñedo	23	5	28
Olivar			
Otros cultivos leñosos			
Viveros			

11. Entidades Financieras

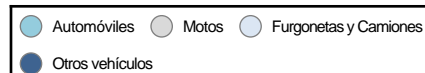
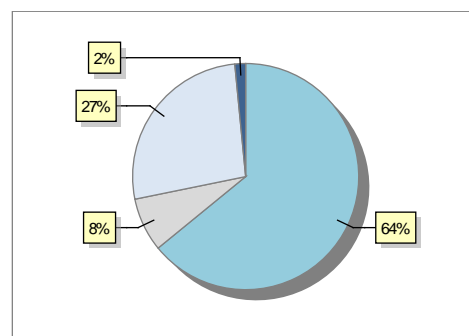
	2018	2019	2020
Entidades financieras de Depósito	1	1	0
Entidades Financieras de Crédito	0	0	0

12. Salud

	2018	2019	2020
Centros de salud	0	0	0
Consultorios	1	1	1
Farmacias	1	1	1
Botiquines	0	0	0

13. Parque de Vehículos

	2017	2018	2019	2020
Total vehículos	200	196	198	195
Automóviles	131	128	128	125
Motos	13	11	12	15
Furgonetas y Camiones	54	54	55	52
Autobuses	0	0	0	0
Tractores industriales	0	0	0	0
Otros vehículos	2	3	3	3



14. Espacios Deportivos

	2020
Campos de tiro	0
Campos de golf	0
Campos de fútbol	1
Rocodromos	0
Pistas de petanca	0
Pistas de padel	0
Pistas de atletismo	0
Piscinas cubiertas	0
Pistas de squash	0
Pistas polideportivas	0
Pistas de tenis	0
Piscinas al aire libre	1
Pabellones polideportivos	0
Pabellones con fronton	1
Frontones	0

15. Turismo (2021)

	Establecimientos	Habitaciones	Plazas
Hoteles			
Casas rurales	1	4	8
Restaurantes	1		101
Hostales			
Pensiones			
Turismo activo	1		
Agencias de viajes			
Apartamentos	1	5	28
Campings			
Albergues turísticos			
Viviendas de uso turístico	1		
Empresas organizadoras de congresos y reuniones			

16. Conectividad: Banda ancha Fija

Entidad Municipal	Caudal de Bajada	Fibra optica de centralita	Fibra optica hasta el Hogar
Leiva	6 Mb	NO	NO

17. Conectividad: Banda ancha Movil

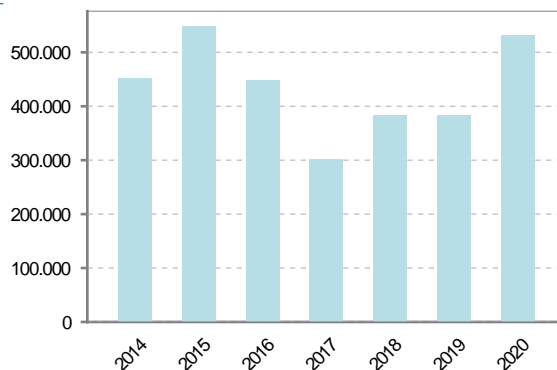
Entidad Municipal	Caudal de Bajada	UMTS
Leiva		NO

18. Presupuestos Municipales

Gastos por capitulos

Gastos de Personal	57.900
Gastos en Bienes Corrientes y Servicios	197.060
Gastos Financieros	0
Transferencias Corrientes	51.200
Inversiones Reales	219.903
Transferencias de Capital	5.000
Activos Financieros	0
Pasivos Financieros	0

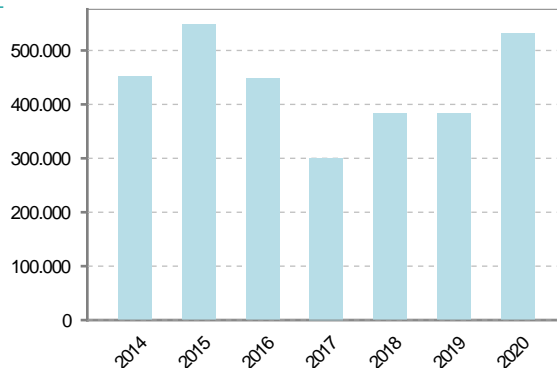
Gastos



Ingresos por capitulos

Impuestos Directos	108.432
Impuestos Indirectos	18.000
Tasas y Otros Ingresos	92.322
Transferencias Corrientes	67.700
Ingresos Patrimoniales	64.360
Enajenacion de Inversiones Reales	27.000
Transferencias de Capital	153.248
Activos Financieros	0
Pasivos Financieros	0

Ingresos





19. Educación - Curso 2020 / 2021 - Centros públicos

Educación Infantil 2º Ciclo, Primaria y Especial		ESO, Bachillerato y Ciclos Formativos	
Institución educativa		Institución educativa	
CRA	Sin centro rural agrupado	Centros	0
Colegios	0	Alumnado	
Alumnado		ESO	0
Alumnos	0	Bachillerato	0
		Ciclos Formativos	0
Alumnos			
<div style="border: 1px solid black; width: 100%; height: 100%; display: flex; align-items: center; justify-content: center;"> <p>SIN DATOS</p> </div>			

20. Educación - Curso 2020 / 2021 - Centros privados

Educación Infantil 2º Ciclo, Primaria y Especial		ESO, Bachillerato y Ciclos Formativos	
Institución educativa		Institución educativa	
Colegios	0	Centros	0
Alumnado		Alumnado	
Alumnos	0	ESO	0
		Bachillerato	0
		Ciclos Formativos	0
Alumnos			
<div style="border: 1px solid black; width: 100%; height: 100%; display: flex; align-items: center; justify-content: center;"> <p>SIN DATOS</p> </div>			



21. Elecciones

