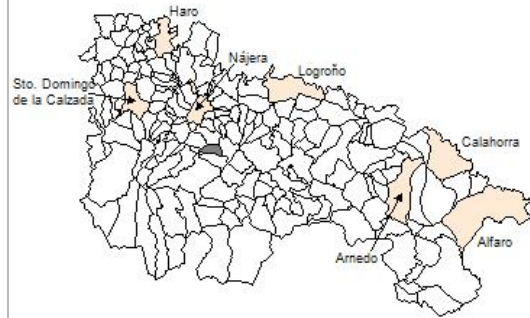


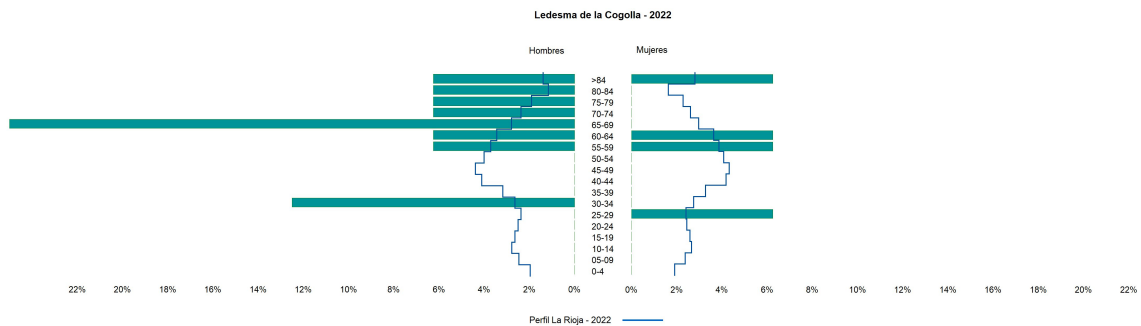
1. Datos Generales

Código INE	26086
Municipio	Ledesma de la Cogolla
Partido judicial	Logroño
Zona de salud	Nájera
Superficie municipal (Km2)	12,13
Altitud máx. del núcleo de población principal (m)	749
Distancia a la capital	40
Número de núcleos	2



2. Evolución Demográfica

Padrón	2016	2017	2018	2019	2020	2021	2022
Total	16	15	15	15	16	18	16
Hombres	12	12	12	12	12	13	12
Mujeres	4	3	3	3	4	5	4
Densidad	1,3	1,2	1,2	1,2	1,3	1,5	1,3
Extranjeros						2	




3. Índices y tasas de Población (1/1/2022)

	Ledesma de la Cogolla	La Rioja
Ratio de feminidad (Total Mujeres / Total Hombres) x 100	33,33	102,65
Índice de infancia (Pob. de 0 a 14 / Pob. Total) x 100		13,91
Índice de tendencia (Pob. de 0 a 4 / Pob. de 5 a 9) x 100		80,58
Índice de juventud (Pob. de 15 a 29 / Pob. total) x 100	6,25	14,67
Índice de longevidad (Pob. > 84 / Pob. > 64) x 100	22,22	19,12
Índice de vejez (Pob. >= 65 / Pob. Total) x 100	56,25	21,52
Tasa de dependencia ((Pob. < 16 + Pob. > 64) / Pob. de 16 a 64) x 100	128,57	57,39
Tasa de reemplazo (Pob. de 20 a 29 / Pob. de 55 a 64) x 100	25,00	67,41
Tasa de maternidad (Pob. de 0 a 4 / Mujeres de 15 a 49) x 100		18,26
Tasa de residentes extranjeros (Total extranjeros / Pob. Total) x 100		13,05

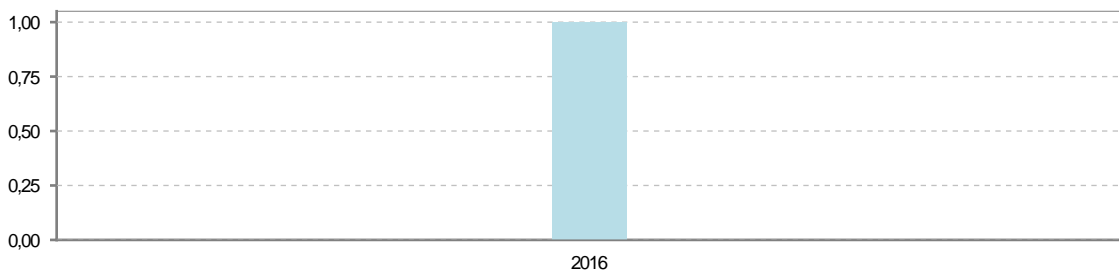
4. Movimiento Natural de la Población

	2016	2017	2018	2019	2020	2021
Nacimientos						
Defunciones	1					
Matrimonios						
Crecimiento vegetativo	-1					

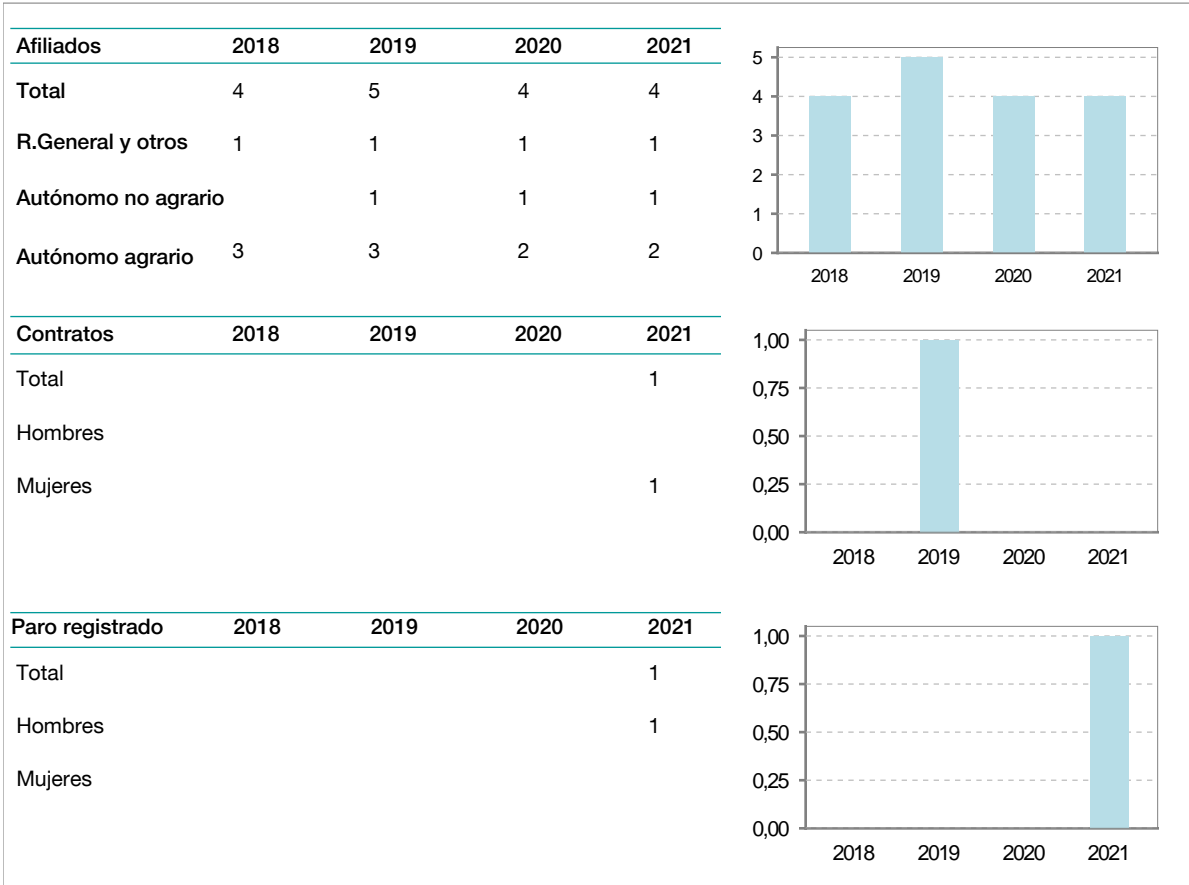
Nacimientos



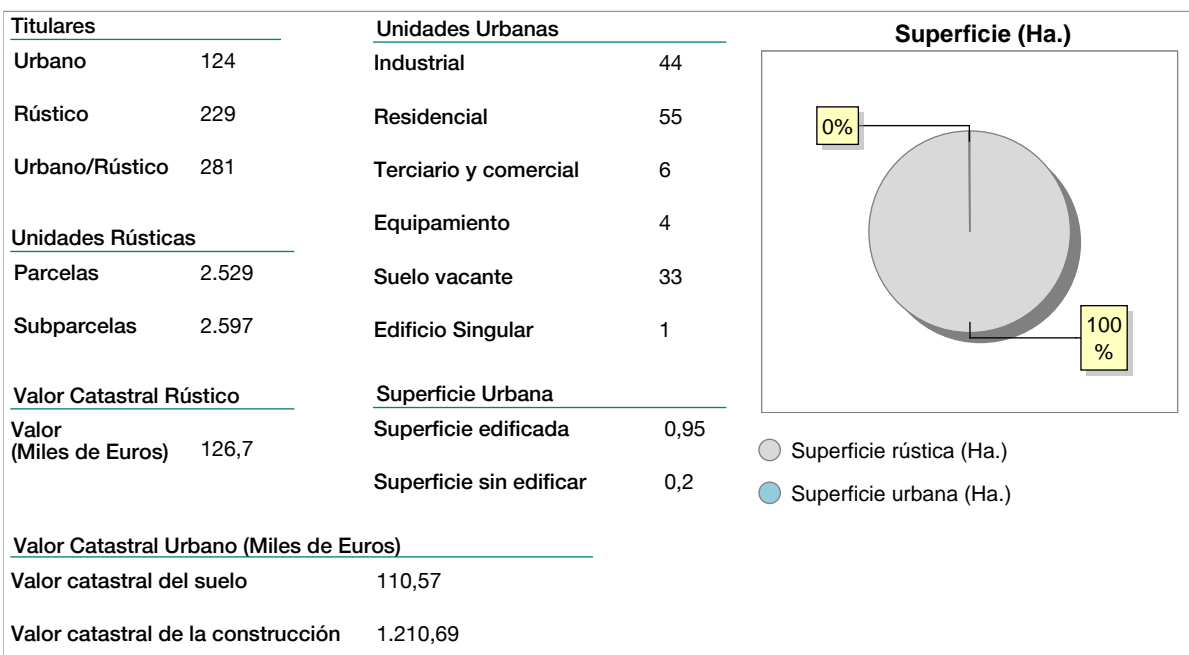
Defunciones



5. Mercado Laboral. (a 30 de junio)



6. Catastro (2021)





7. Ganadería (2021)

	Cabezas ganaderas	Unidades ganaderas
Aves		
Gallinas		
Pollos		
Bovinos	24	24,00
Terneros de cebo		
Vacas de carne	24	24,00
Vacas de ordeño		
Conejas		
Conejas		
Ovinos y Caprinos	372	55,80
Cabras	22	3,30
Ovejas	350	52,50
Porcinos		
Cerdas		
Cerdos de cebo		

Categoría	Cabezas ganaderas
Bovino	24
Ovino y caprino	372

8. Distribución General del Terreno (2021)

	Total	Regadío	Secano
Total Municipal	1.213	3	1.210
Tierras de cultivo	6	3	3
Barbecho y otras tierras	3	1	2
Cultivos herbáceos	1	1	
Cultivos leñosos	2	1	1
Tierras para pastos	235		235
Pastizales	235		235
Prados naturales			
Terreno forestal	910		910
Monte abierto	6		6
Monte leñoso	222		222
Monte maderable	682		682
Otras superficies	62		62
Erial a pastos	20		20
Espartizal			
Ríos y lagos	2		2
Superficie no agrícola	38		38
Terreno improductivo	2		2

Categoría	Porcentaje
Tierras de cultivo	5%
Tierras para pastos	19%
Terreno forestal	75%
Otras superficies	0%

9. Cultivos herbáceos -Ha. (2021)

	Secano	Regadío	Total
Total cultivos herbáceos		1	1
Cereales grano			
Leguminosas grano			
Patata		1	1
Cultivos industriales			
Flores y plantas			
Cultivos forrajeros			
Hortalizas			

10. Cultivos leñosos -Ha. (2021)

	Secano	Regadío	Total
Total cultivos leñosos	1	1	2
Cítricos			
Frutales	1	1	2
Viñedo			
Olivar			
Otros cultivos leñosos			
Viveros			



11. Entidades Financieras

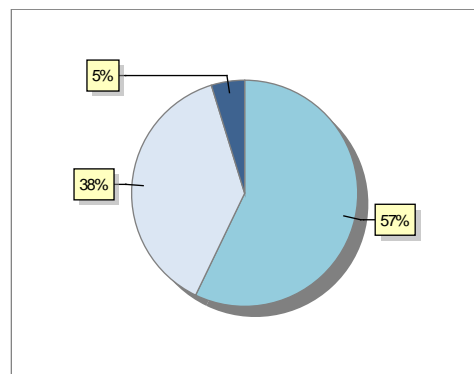
	2019	2020	2021
Entidades financieras de Depósito	0	0	0
Entidades Financieras de Crédito	0	0	0

12. Salud

	2019	2020	2021
Centros de salud	0	0	0
Consultorios	1	1	1
Farmacias	0	0	0
Botiquines	0	0	0

13. Parque de Vehículos

	2019	2020	2021	2022
Total vehículos	25	26	22	21
Automóviles	15	16	14	12
Motos	1	1	0	0
Furgonetas y Camiones	8	8	7	8
Autobuses	0	0	0	0
Tractores industriales	0	0	0	0
Otros vehículos	1	1	1	1



Automóviles Furgonetas y Camiones Otros vehículos

14. Espacios Deportivos

	2021
Campos de tiro	0
Campos de golf	0
Campos de fútbol	0
Rocodromos	0
Pistas de petanca	0
Pistas de padel	0
Pistas de atletismo	0
Piscinas cubiertas	0
Pistas de squash	0
Pistas polideportivas	0
Pistas de tenis	0
Piscinas al aire libre	0
Pabellones polideportivos	0
Pabellones con fronton	0
Frontones	1

15. Turismo (2022)

	Establecimientos	Habitaciones	Plazas
Hoteles			
Casas rurales	1	5	10
Restaurantes			
Hostales			
Pensiones			
Turismo activo			
Agencias de viajes			
Apartamentos			
Campings			
Albergues turísticos			
Viviendas de uso turístico			
Empresas organizadoras de congresos y reuniones			

16. Conectividad: Banda ancha Fija

Entidad Municipal	Caudal de Bajada	Fibra optica de centralita	Fibra optica hasta el Hogar
Ledesma de la Cogolla	1 Mb	NO	NO

17. Conectividad: Banda ancha Movil

Entidad Municipal	Caudal de Bajada	UMTS
Ledesma de la Cogolla		NO

18. Presupuestos Municipales

Gastos por capitulos		Gastos																
Gastos de Personal	15.183	<table border="1"> <caption>Data for Gastos (Expenses)</caption> <thead> <tr> <th>Año</th> <th>Gastos</th> </tr> </thead> <tbody> <tr> <td>2016</td> <td>195.000</td> </tr> <tr> <td>2017</td> <td>80.000</td> </tr> <tr> <td>2018</td> <td>290.000</td> </tr> <tr> <td>2019</td> <td>290.000</td> </tr> <tr> <td>2020</td> <td>180.000</td> </tr> <tr> <td>2021</td> <td>200.000</td> </tr> <tr> <td>2022</td> <td>160.000</td> </tr> </tbody> </table>	Año	Gastos	2016	195.000	2017	80.000	2018	290.000	2019	290.000	2020	180.000	2021	200.000	2022	160.000
Año	Gastos																	
2016	195.000																	
2017	80.000																	
2018	290.000																	
2019	290.000																	
2020	180.000																	
2021	200.000																	
2022	160.000																	
Gastos en Bienes Corrientes y Servicios	23.836																	
Gastos Financieros	0																	
Transferencias Corrientes	10.645																	
Inversiones Reales	100.000																	
Transferencias de Capital	10.000																	
Activos Financieros	0																	
Pasivos Financieros	0																	
Ingresos por capitulos		Ingresos																
Impuestos Directos	16.750	<table border="1"> <caption>Data for Ingresos (Income)</caption> <thead> <tr> <th>Año</th> <th>Ingresos</th> </tr> </thead> <tbody> <tr> <td>2016</td> <td>195.000</td> </tr> <tr> <td>2017</td> <td>80.000</td> </tr> <tr> <td>2018</td> <td>290.000</td> </tr> <tr> <td>2019</td> <td>290.000</td> </tr> <tr> <td>2020</td> <td>180.000</td> </tr> <tr> <td>2021</td> <td>200.000</td> </tr> <tr> <td>2022</td> <td>160.000</td> </tr> </tbody> </table>	Año	Ingresos	2016	195.000	2017	80.000	2018	290.000	2019	290.000	2020	180.000	2021	200.000	2022	160.000
Año	Ingresos																	
2016	195.000																	
2017	80.000																	
2018	290.000																	
2019	290.000																	
2020	180.000																	
2021	200.000																	
2022	160.000																	
Impuestos Indirectos	5.000																	
Tasas y Otros Ingresos	12.832																	
Transferencias Corrientes	11.000																	
Ingresos Patrimoniales	22.137																	
Enajenacion de Inversiones Reales	0																	
Transferencias de Capital	91.945																	
Activos Financieros	0																	
Pasivos Financieros	0																	



19. Educación - Curso 2022 / 2023 - Centros públicos

Educación Infantil 2º Ciclo, Primaria y Especial		ESO, Bachillerato y Ciclos Formativos	
Institución educativa		Institución educativa	
CRA	Sin centro rural agrupado	Centros	0
Colegios	0	Alumnado	
Alumnado		ESO	0
Alumnos	0	Bachillerato	0
		Ciclos Formativos	0
Alumnos			
<div style="border: 1px solid black; width: 100%; height: 100%; display: flex; align-items: center; justify-content: center;"> <p>SIN DATOS</p> </div>			

20. Educación - Curso 2022 / 2023 - Centros privados

Educación Infantil 2º Ciclo, Primaria y Especial		ESO, Bachillerato y Ciclos Formativos	
Institución educativa		Institución educativa	
Colegios	0	Centros	0
Alumnado		Alumnado	
Alumnos	0	ESO	0
		Bachillerato	0
		Ciclos Formativos	0
Alumnos			
<div style="border: 1px solid black; width: 100%; height: 100%; display: flex; align-items: center; justify-content: center;"> <p>SIN DATOS</p> </div>			



21. Elecciones

Alcalde	Ernesto	Hernández	Herreros	Fecha de posesión	15-06-2019
---------	---------	-----------	----------	-------------------	------------

Elecciones municipales 2019	
PP	13
PSOE	3
Votos en blanco	1

Elecciones autonómicas 2019	
PP	13
PSOE	1
Otros	1