

Ficha Municipal - 2019

Comunidad Autónoma de La Rioja





Hacienda y Administración Pública



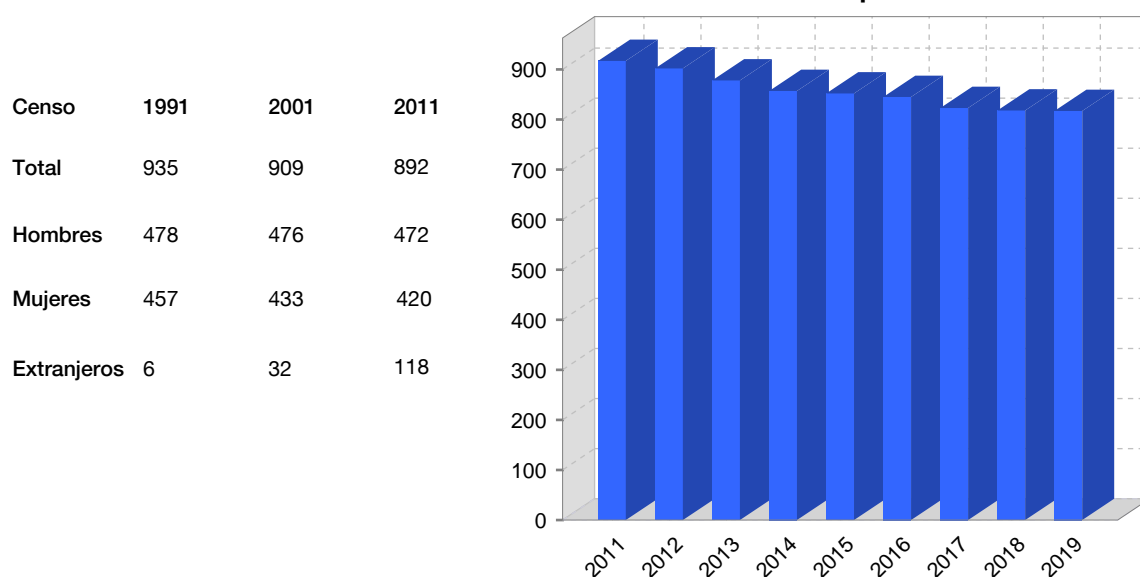
1. Datos Generales

Codigo INE	26079	Superficie municipal (Km ²)	21,48
Municipio	Huércanos	Altitud máxima del núcleo principal del municipio (m)	516
Partido judicial	Logroño	Distancia a la capital	25
Zona de salud	Nájera	Número de núcleos	2

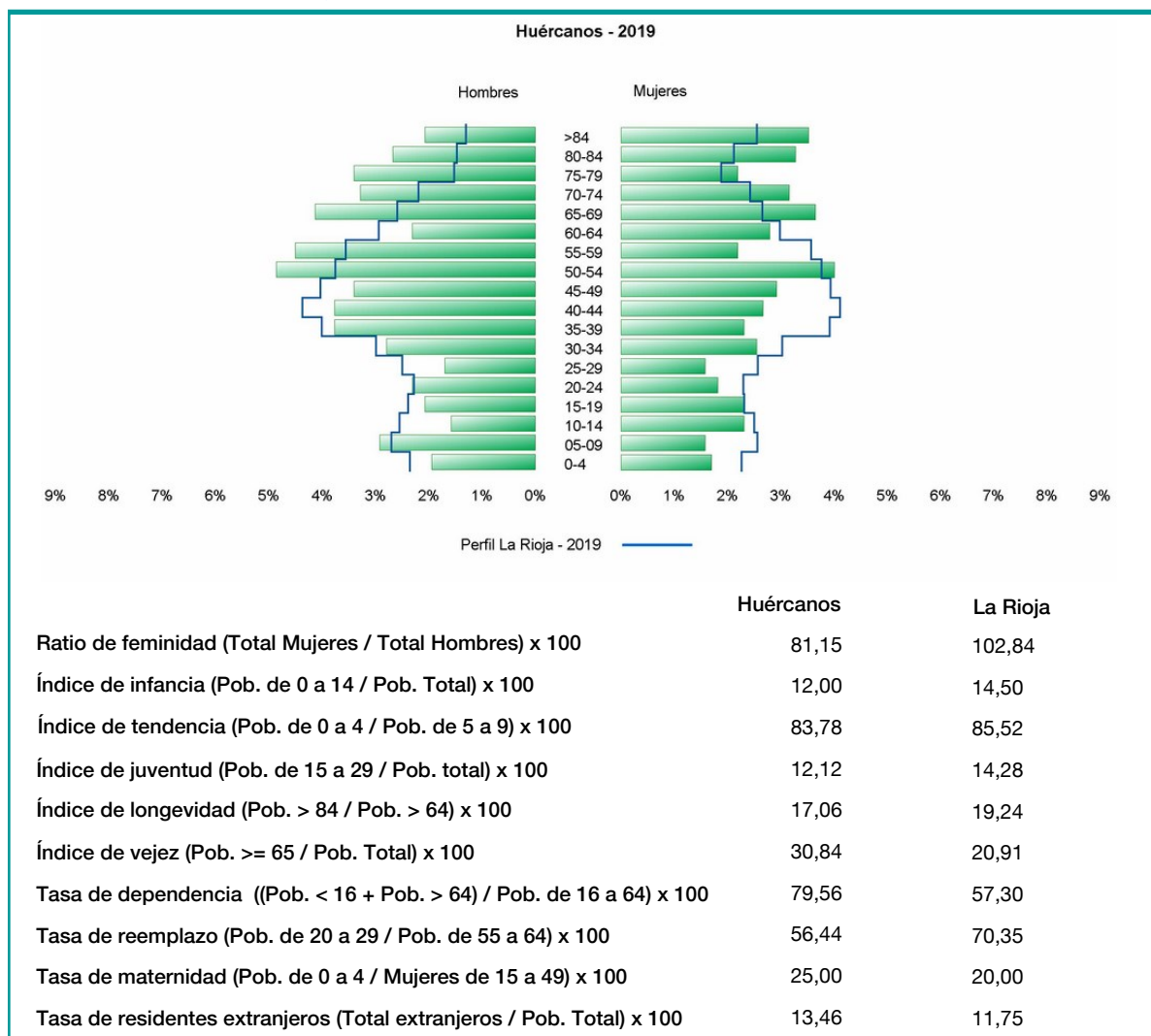
2. Evolución Demográfica

Padrón	2013	2014	2015	2016	2017	2018	2019
Total	878	857	852	845	823	818	817
Hombres	468	461	457	458	440	443	451
Mujeres	410	396	395	387	383	375	366
Densidad	40,9	39,9	39,7	39,3	38,3	38,1	38,0

Padrón municipal de habitantes



3. Pirámide, índices y tasas de Población (1/1/2019)



4. Movimiento Natural de la Población

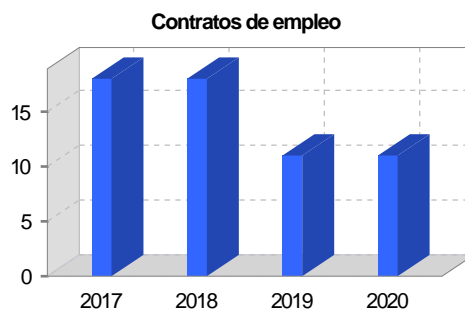
	2013	2014	2015	2016	2017	2018
Nacimientos	5	4	8	6	4	7
Defunciones	11	7	10	11	11	14
Matrimonios	1		2	1	3	2
Crecimiento vegetativo	-6	-3	-2	-5	-7	-7
Tasa bruta de mortalidad	12,68	8,19	11,79	13,19	13,41	17,13
Tasa bruta de natalidad	5,76	4,68	9,43	7,19	4,88	8,56
Tasa bruta de nupcialidad	1,15		2,36	1,20	3,66	2,45

5. Mercado Laboral. (a 31 de marzo)

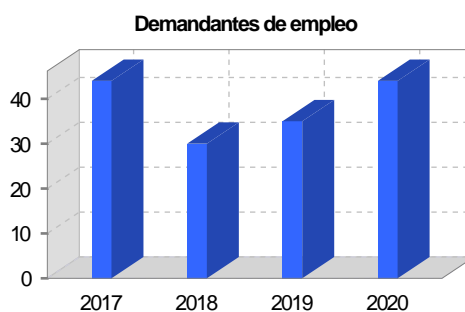
Afiliados en alta laboral en la Seguridad Social (2020)

Total	Régimen general y otros	Autónomo no agrario	Autónomo agrario (SETA)
168	55	37	76

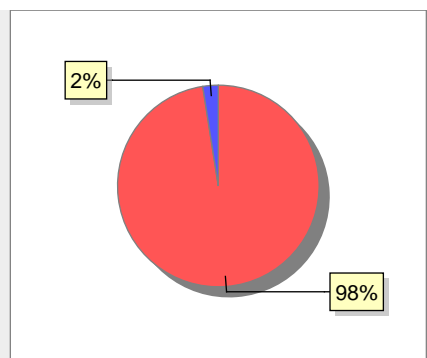
Contratos	2017	2018	2019	2020
Total	18	18	11	11
Hombres	15	10	5	9
Mujeres	3	8	6	2



Paro registrado	2017	2018	2019	2020
Total	44	30	35	44
Hombres	22	11	18	24
Mujeres	22	19	17	20



6. Catastro



● Superficie rústica (Ha.)	2.135,09
● Superficie urbana (Ha.)	54,26

Titulares 2019

Urbano	1.054
Rústico	1.156
Urbano/Rústico	1.607

Unidades Rústicas 2019

Parcelas	6.069
Subparcelas	6.597

Valor Catastral Rústico 2019

Valor (Miles de Euros)	6.388,4
------------------------	---------

Valor Catastral Urbano 2019 (Miles de Euros)

Valor catastral del suelo	13.515,76
Valor catastral de la construcción	28.475,96

Unidades Urbanas 2019

Industrial	314
Residencial	600
Terciario y comercial	77
Equipamiento	10
Suelo vacante	347
Edificio Singular	2

Superficie Urbana 2019

Superficie edificada	24,97
Superficie sin edificar	29,29

7. Ganadería - 2019

	Cabezas ganaderas	Unidades ganaderas
Aves		
Gallinas		
Pollos		
Bovinos	265	159,00
Terneros de cebo	265	159,00
Vacas de carne		
Vacas de ordeño		
Conejas		
Conejas		
Ovinos y Caprinos	585	87,75
Cabras		
Ovejas	585	87,75
Porcinos	646	103,50
Cerdas	1	0,30
Cerdos de cebo	645	103,20

Animal	Porcentaje
Bovino	18%
Ovino y caprino	39%
Porcino	43%

8. Distribución General del Terreno - 2019

	Total	Regadío	Secano
Total Municipal	2.148	631	1.517
Tierras de cultivo	1.665	629	1.036
Barbecho y otras tierras	110	21	89
Cultivos herbáceos	227	141	86
Cultivos leñosos	1.328	467	861
Tierras para pastos	29		29
Pastizales	29		29
Prados naturales			
Terreno forestal	284	2	282
Monte abierto			
Monte leñoso	258		258
Monte maderable	26	2	24
Otras superficies	170		170
Erial a pastos	30		30
Espartizal			
Ríos y lagos	20		20
Superficie no agrícola	118		118
Terreno improductivo	2		2

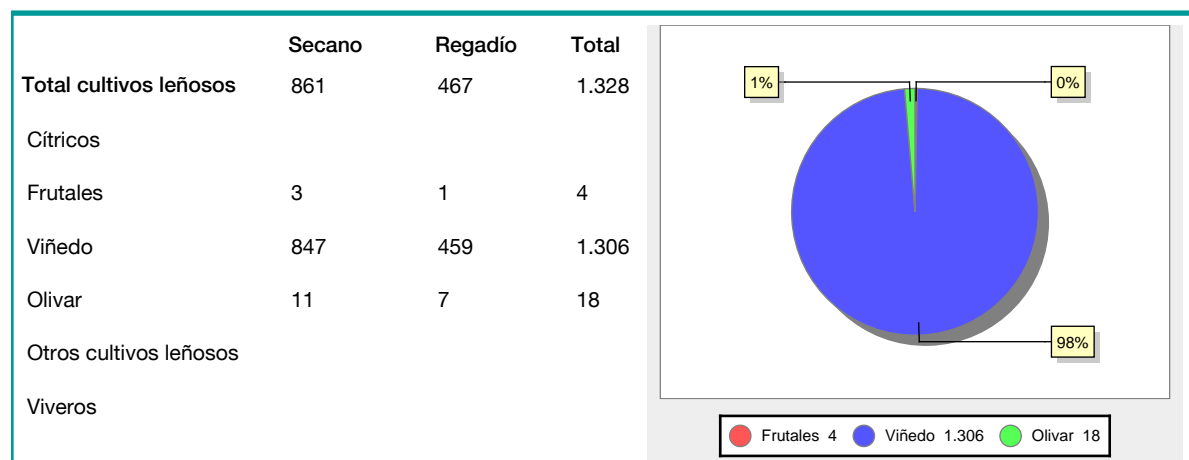
Tipo de Terreno	Porcentaje
Tierras de cultivo	78%
Tierras para pastos	1%
Terreno forestal	13%
Otras superficies	8%

9. Distribución de cultivos herbáceos (Ha.) - 2019

	Secano	Regadío	Total
Total cultivos herbáceos	86	141	227
Cereales grano	78	126	204
Leguminosas grano	1	1	2
Patata		2	2
Cultivos industriales			
Flores y plantas			
Cultivos forrajeros	7	8	15
Hortalizas		4	4

Cultivo	Porcentaje
Cereales grano	90%
Cultivos forrajeros	7%
Hortalizas	2%
Leguminosas grano	1%

10. Distribución de cultivos leñosos (Ha.) - 2019



11. Parque de Vehículos

	2011	2012	2013	2014	2015	2016	2017	2018	2019
Total vehículos	735	759	748	748	739	764	773	778	809
Automóviles	432	445	424	423	427	447	452	459	480
Motos	45	46	47	48	47	46	51	56	65
Furgonetas y Camiones	216	218	216	211	214	218	217	213	215
Autobuses	0	0	0	0	0	0	0	0	0
Tractores industriales	7	12	14	11	11	11	11	11	10
Otros vehículos	35	38	47	55	40	42	42	39	39

12. Entidades Financieras

	2014	2015	2016	2017	2018	2019
Entidades financieras de Depósito	2	1	1	1	1	1
Entidades Financieras de Crédito	0	0	0	0	0	0

13. Salud

	2015	2016	2017	2018	2019
Centros de salud	0	0	0	0	0
Consultorios	1	1	1	1	1
Farmacias	1	1	1	1	1
Botiquines	0	0	0	0	0

14. Espacios Deportivos

	2018	2019
Campos de tiro	0	0
Campos de golf	0	0
Campos de futbol	1	1
Rocodromos	0	0
Pistas de petanca	0	0
Pistas de padel	0	0
Pistas de atletismo	0	0
Piscinas cubiertas	0	0
Pistas de squash	0	0
Pistas polideportivas	0	0
Pistas de tenis	0	0
Piscinas al aire libre	0	0
Pabellones polideportivos	1	1
Pabellones con fronton	0	0
Frontones	1	1

15. Turismo - 2020. (a 31 de marzo)

	Establecimientos	Habitaciones	Plazas
Hoteles			
Casas rurales			
Restaurantes			
Hostales			
Pensiones			
Turismo activo			
Agencias de viajes			
Apartamentos			
Campings			
Albergues turísticos			
Viviendas de uso turístico	3		
Empresas organizadoras de congresos y reuniones			

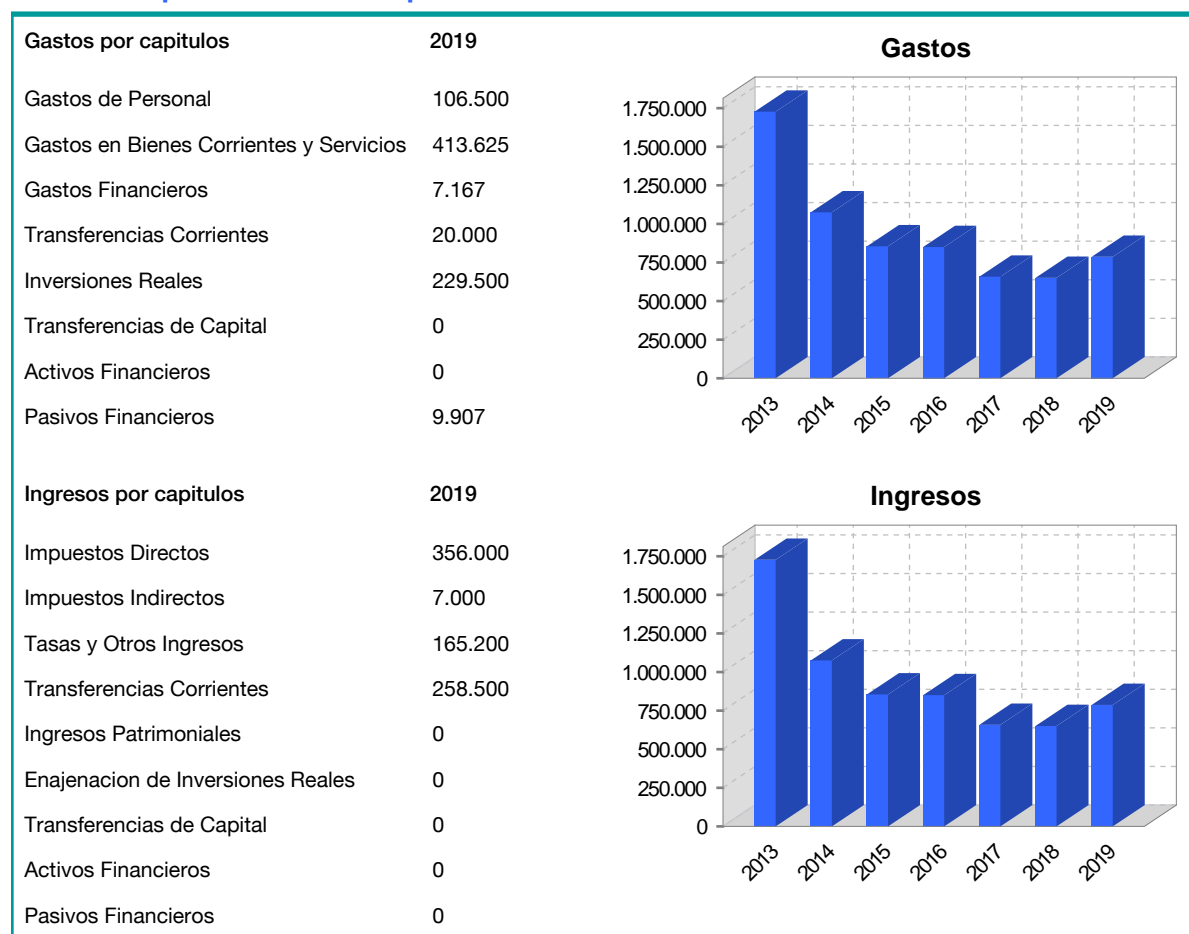
16. Conectividad: Banda ancha Fija

Entidad Municipal	Caudal de Bajada	Fibra optica de centralita	Fibra optica hasta el Hogar
Huércanos	30 Mb	SI	NO

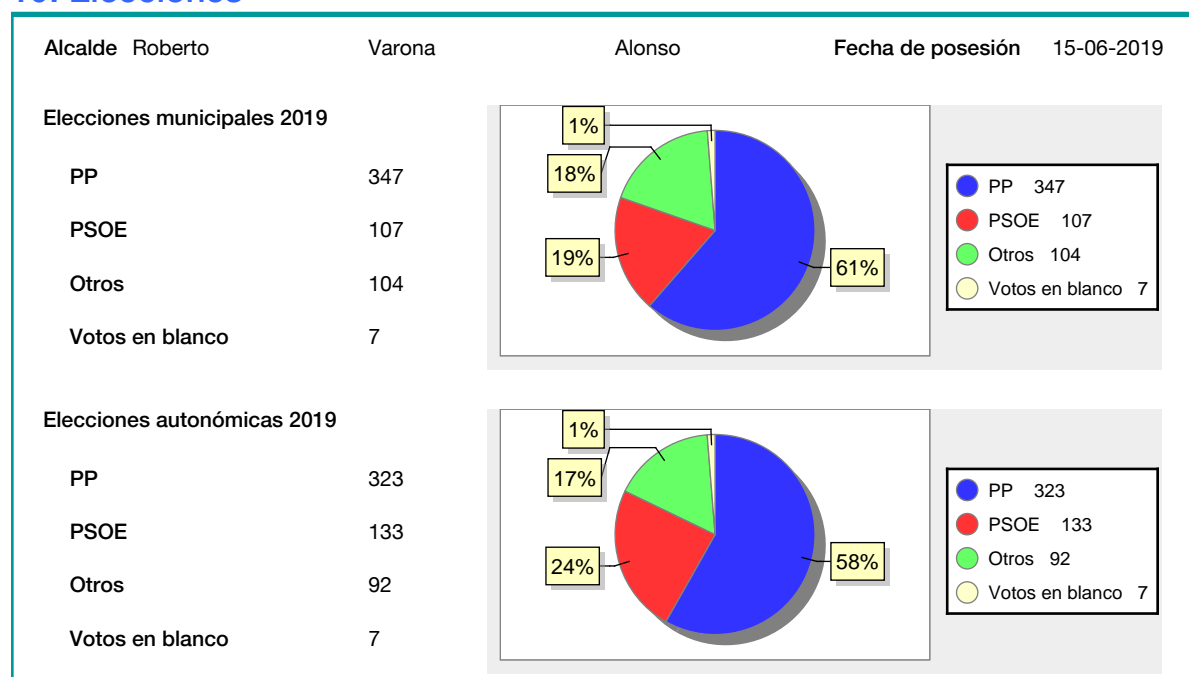
17. Conectividad: Banda ancha Movil

Entidad Municipal	Caudal de Bajada	UMTS
Huércanos		NO

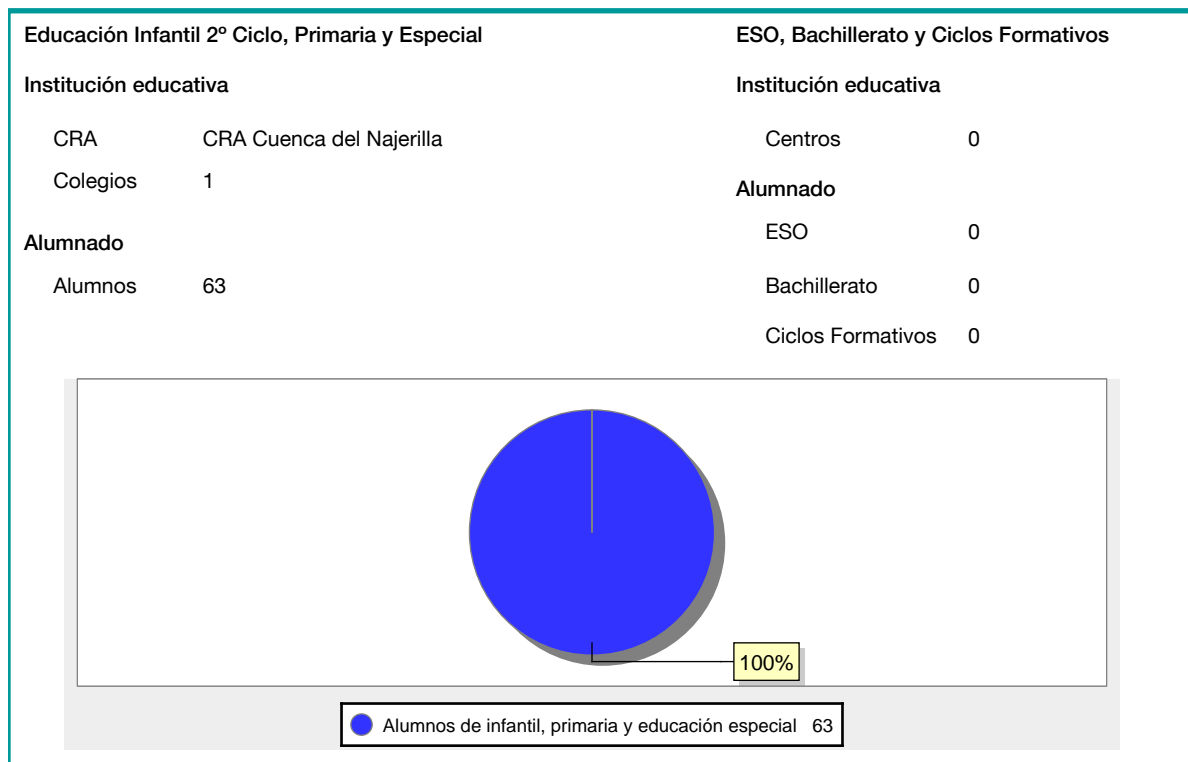
18. Presupuestos Municipales



19. Elecciones



20. Educación - Curso 2019 / 2020 - Centros públicos



21. Educación - Curso 2019 / 2020 - Centros privados

