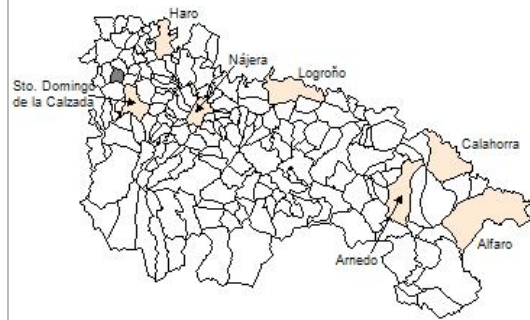




### 1. Datos Generales

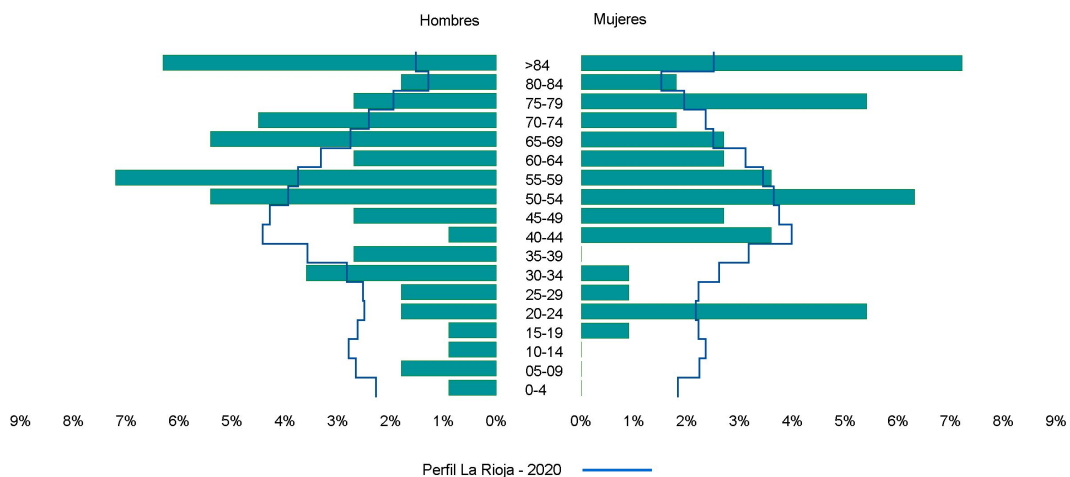
Código INE	26073
Municipio	Herramélluri
Partido judicial	Haro
Zona de salud	Santo Domingo de la Calzada
Superficie municipal (Km2)	10,88
Altitud máx. del núcleo de población principal (m)	570
Distancia a la capital	55
Número de núcleos	4



### 2. Evolución Demográfica

Padrón	2014	2015	2016	2017	2018	2019	2020
<b>Total</b>	110	109	110	109	110	114	111
<b>Hombres</b>	57	60	59	59	60	62	60
<b>Mujeres</b>	53	49	51	50	50	52	51
<b>Densidad</b>	10,1	10,0	10,1	10,0	10,1	10,5	10,2
<b>Extranjeros</b>	5	5	6	6	11	16	17

Herramélluri - 2020



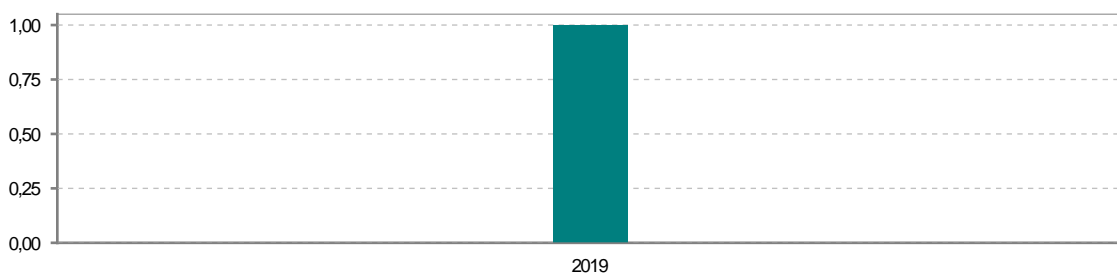
### 3. Índices y tasas de Población (1/1/2020)

	Herramélluri	La Rioja
Ratio de feminidad (Total Mujeres / Total Hombres) x 100	85,00	102,69
Índice de infancia (Pob. de 0 a 14 / Pob. Total) x 100	3,60	14,32
Índice de tendencia (Pob. de 0 a 4 / Pob. de 5 a 9) x 100	50,00	84,00
Índice de juventud (Pob. de 15 a 29 / Pob. total) x 100	11,71	14,42
Índice de longevidad (Pob. > 84 / Pob. > 64) x 100	34,09	19,44
Índice de vejez (Pob. >= 65 / Pob. Total) x 100	39,64	21,04
Tasa de dependencia ((Pob. < 16 + Pob. > 64) / Pob. de 16 a 64) x 100	76,19	57,23
Tasa de reemplazo (Pob. de 20 a 29 / Pob. de 55 a 64) x 100	61,11	69,33
Tasa de maternidad (Pob. de 0 a 4 / Mujeres de 15 a 49) x 100	6,25	19,51
Tasa de residentes extranjeros (Total extranjeros / Pob. Total) x 100	15,32	12,57

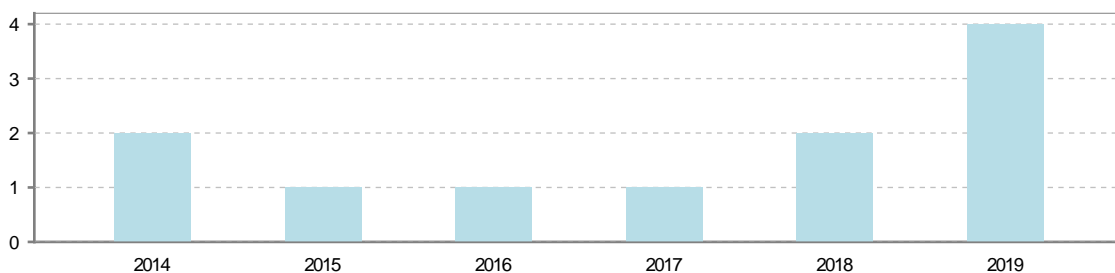
### 4. Movimiento Natural de la Población

	2014	2015	2016	2017	2018	2019
<b>Nacimientos</b>						1
<b>Defunciones</b>	2	1	1	1	2	4
<b>Matrimonios</b>			1			
<b>Crecimiento vegetativo</b>	-2	-1	-1	-1	-2	-3

**Nacimientos**

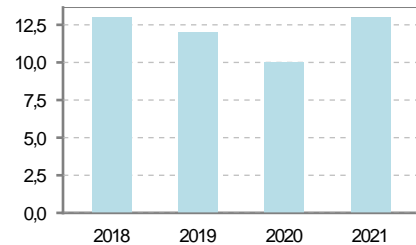


**Defunciones**

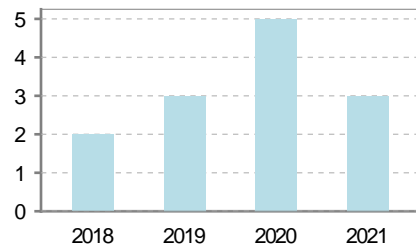


### 5. Mercado Laboral. (a 30 de junio)

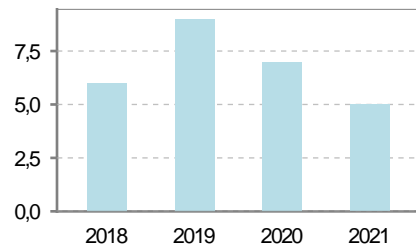
Afiliados	2018	2019	2020	2021
Total	13	12	10	13
R.General y otros	7	6	5	7
Autónomo no agrario	3	3	2	3
Autónomo agrario	3	3	3	3



Contratos	2018	2019	2020	2021
Total				
Hombres				
Mujeres				



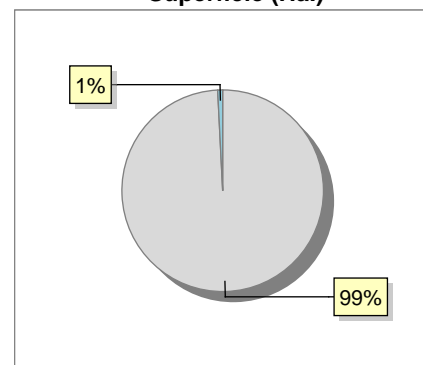
Paro registrado	2018	2019	2020	2021
Total	4	7	7	6
Hombres	4	5	5	4
Mujeres		2	2	2



### 6. Catastro (2020)

Titulares		Unidades Urbanas	
Urbano	371	Industrial	143
Rústico	498	Residencial	205
Urbano/Rústico	695	Terciario y comercial	15
<b>Unidades Rústicas</b>		Equipamiento	11
Parcelas	1.456	Suelo vacante	59
Subparcelas	1.545	Edificio Singular	2
<b>Valor Catastral Rústico</b>		<b>Superficie Urbana</b>	
Valor (Miles de Euros)	1.561,89	Superficie edificada	6,09
		Superficie sin edificar	2,36
<b>Valor Catastral Urbano (Miles de Euros)</b>			
Valor catastral del suelo	1.422,2		
Valor catastral de la construcción	5.414,83		

**Superficie (Ha.)**



● Superficie rústica (Ha.)  
● Superficie urbana (Ha.)



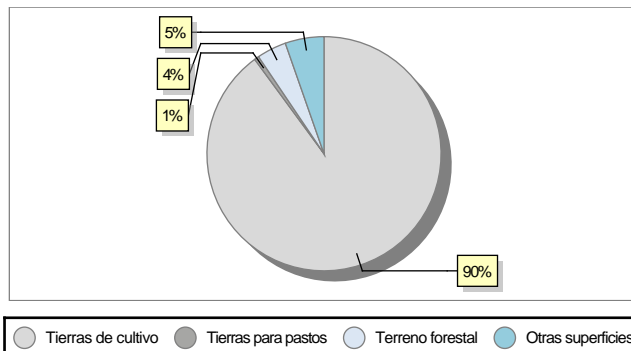
## 7. Ganadería (2020)

	Cabezas ganaderas	Unidades ganaderas
<b>Aves</b>		
Gallinas		
Pollos		
<b>Bovinos</b>		
Terneros de cebo		
Vacas de carne		
Vacas de ordeño		
<b>Conejas</b>		
Conejas		
<b>Ovinos y Caprinos</b>		
Cabras		
Ovejas		
<b>Porcinos</b>		
Cerdas		
Cerdos de cebo		

## 8. Distribución General del Terreno (2020)

	Total	Regadío	Secano
<b>Total Municipal</b>	1.101	155	946
<b>Tierras de cultivo</b>	990	144	846
Barbecho y otras tierras	65	13	52
Cultivos herbáceos	915	131	784
Cultivos leñosos	10		10
<b>Tierras para pastos</b>	7		7
Pastizales	7		7
Prados naturales			
<b>Terreno forestal</b>	45	11	34
Monte abierto			
Monte leñoso	24		24
Monte maderable	21	11	10
<b>Otras superficies</b>	59		59
Erial a pastos	7		7
Espartizal			
Ríos y lagos	8		8
Superficie no agrícola	43		43
Terreno improductivo	1		1



## 9. Cultivos herbáceos -Ha. (2020)

	Secano	Regadío	Total
<b>Total cultivos herbáceos</b>	784	131	915
Cereales grano	779	25	804
Leguminosas grano			
Patata		3	3
Cultivos industriales	3	35	38
Flores y plantas			
Cultivos forrajeros	2		2
Hortalizas		68	68

## 10. Cultivos leñosos -Ha. (2020)

	Secano	Regadío	Total
<b>Total cultivos leñosos</b>	10		10
Cítricos			
Frutales			
Viñedo	10		10
Olivar			
Otros cultivos leñosos			
Viveros			



## 11. Entidades Financieras

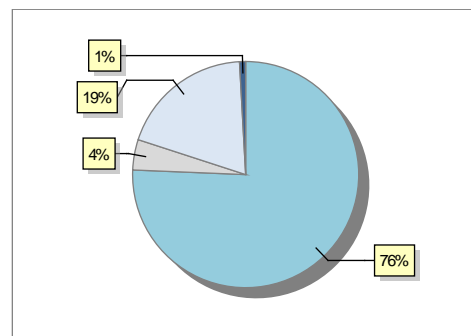
	2018	2019	2020
Entidades financieras de Depósito	0	0	0
Entidades Financieras de Crédito	0	0	0

## 12. Salud

	2018	2019	2020
Centros de salud	0	0	0
Consultorios	1	1	1
Farmacias	0	0	0
Botiquines	1	1	1

## 13. Parque de Vehículos

	2017	2018	2019	2020
Total vehículos	119	118	115	115
Automóviles	91	91	89	87
Motos	5	5	5	5
Furgonetas y Camiones	21	20	19	22
Autobuses	0	0	0	0
Tractores industriales	0	0	0	0
Otros vehículos	2	2	2	1



## 14. Espacios Deportivos

	2020
Campos de tiro	0
Campos de golf	0
Campos de fútbol	0
Rocodromos	0
Pistas de petanca	0
Pistas de padel	0
Pistas de atletismo	0
Piscinas cubiertas	0
Pistas de squash	0
Pistas polideportivas	1
Pistas de tenis	0
Piscinas al aire libre	0
Pabellones polideportivos	0
Pabellones con fronton	0
Frontones	1

## 15. Turismo (2021)

	Establecimientos	Habitaciones	Plazas
Hoteles			
Casas rurales			
Restaurantes			
Hostales			
Pensiones			
Turismo activo			
Agencias de viajes	1		
Apartamentos			
Campings			
Albergues turísticos			
Viviendas de uso turístico	2		
Empresas organizadoras de congresos y reuniones			

### 16. Conectividad: Banda ancha Fija

Entidad Municipal	Caudal de Bajada	Fibra optica de centralita	Fibra optica hasta el Hogar
Herramélluri	20 Mb	SI	NO

### 17. Conectividad: Banda ancha Movil

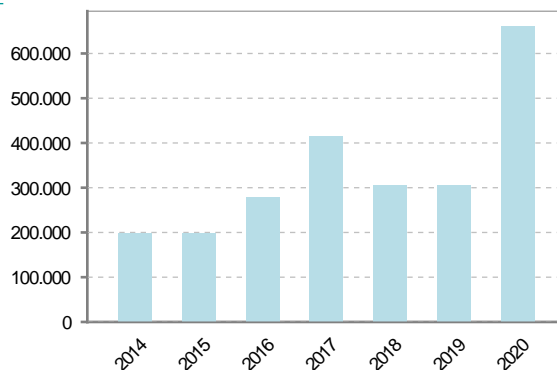
Entidad Municipal	Caudal de Bajada	UMTS
Herramélluri		NO

### 18. Presupuestos Municipales

#### Gastos por capitulos

Gastos de Personal	51.600
Gastos en Bienes Corrientes y Servicios	62.300
Gastos Financieros	0
Transferencias Corrientes	20.900
Inversiones Reales	523.550
Transferencias de Capital	0
Activos Financieros	0
Pasivos Financieros	3.141

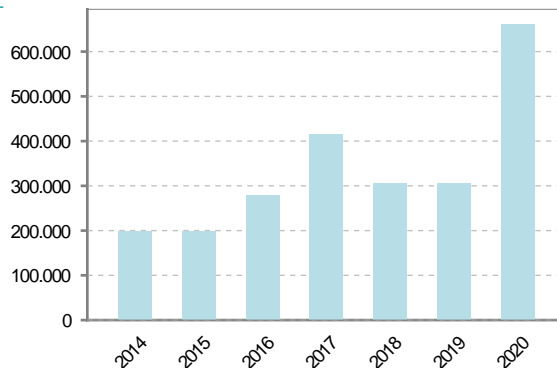
#### Gastos



#### Ingresos por capitulos

Impuestos Directos	52.000
Impuestos Indirectos	4.141
Tasas y Otros Ingresos	148.650
Transferencias Corrientes	33.600
Ingresos Patrimoniales	10.100
Enajenacion de Inversiones Reales	0
Transferencias de Capital	413.000
Activos Financieros	0
Pasivos Financieros	0

#### Ingresos



## 19. Educación - Curso 2020 / 2021 - Centros públicos

Educación Infantil 2º Ciclo, Primaria y Especial		ESO, Bachillerato y Ciclos Formativos	
Institución educativa		Institución educativa	
CRA	Sin centro rural agrupado	Centros	0
Colegios	0	<b>Alumnado</b>	
<b>Alumnado</b>		ESO	0
Alumnos	0	Bachillerato	0
		Ciclos Formativos	0
<b>Alumnos</b>			
<div style="border: 1px solid black; padding: 20px; width: fit-content; margin: 0 auto;"> <p>SIN DATOS</p> </div>			

## 20. Educación - Curso 2020 / 2021 - Centros privados

Educación Infantil 2º Ciclo, Primaria y Especial		ESO, Bachillerato y Ciclos Formativos	
Institución educativa		Institución educativa	
Colegios	0	Centros	0
<b>Alumnado</b>		<b>Alumnado</b>	
Alumnos	0	ESO	0
		Bachillerato	0
		Ciclos Formativos	0
<b>Alumnos</b>			
<div style="border: 1px solid black; padding: 20px; width: fit-content; margin: 0 auto;"> <p>SIN DATOS</p> </div>			



## 21. Elecciones

