

Ficha Municipal - 2019

Comunidad Autónoma de La Rioja

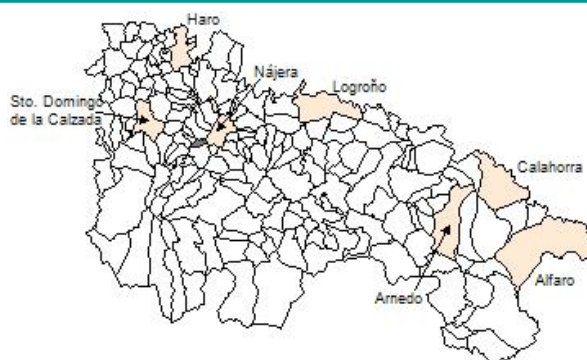


Gobierno
de La Rioja

Hacienda y
Administración
Pública



Instituto
de Estadística
de La Rioja



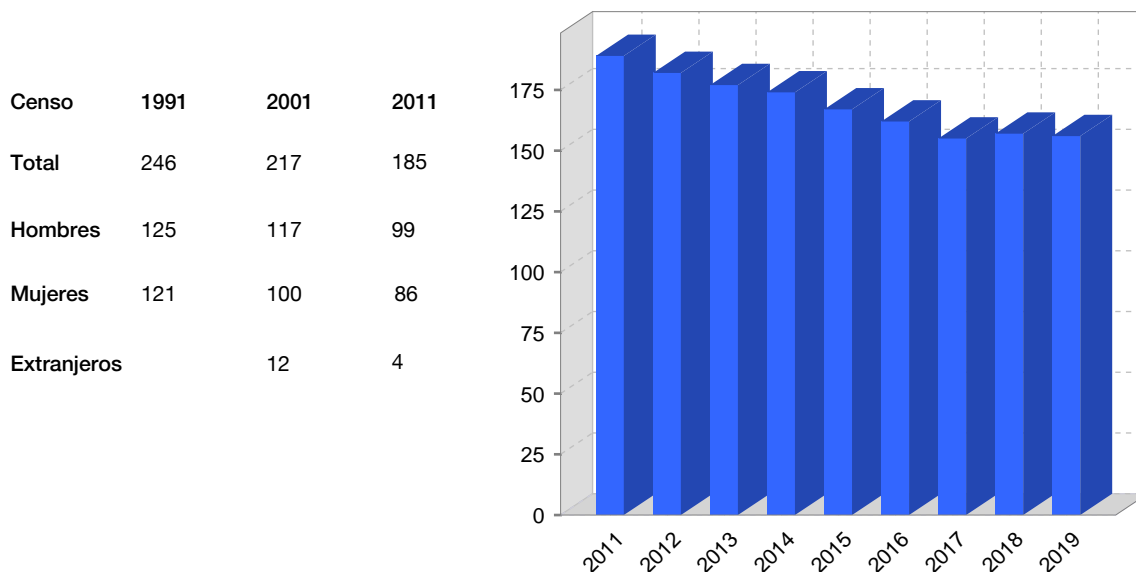
1. Datos Generales

Código INE	26052	Superficie municipal (Km ²)	4,6
Municipio	Cordovín	Altitud máxima del núcleo principal del municipio (m)	594
Partido judicial	Logroño	Distancia a la capital	40
Zona de salud	Nájera	Número de núcleos	2

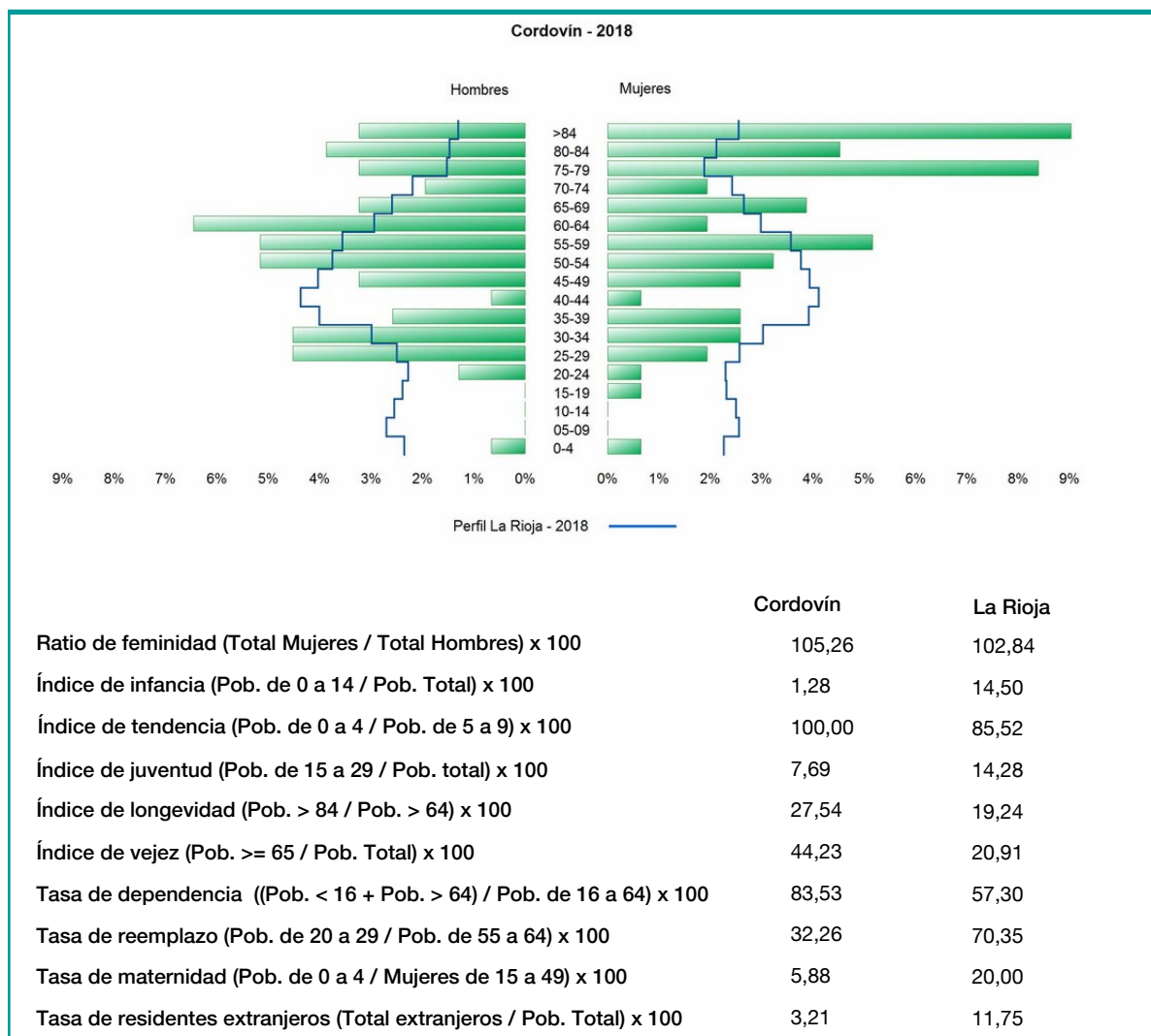
2. Evolución Demográfica

Padrón	2013	2014	2015	2016	2017	2018	2019
Total	177	174	167	162	155	157	156
Hombres	88	87	82	79	77	78	76
Mujeres	89	87	85	83	78	79	80
Densidad	38,5	37,9	36,3	35,2	33,7	34,2	33,9

Padrón municipal de habitantes



3. Pirámide, índices y tasas de Población (1/1/2019)



4. Movimiento Natural de la Población

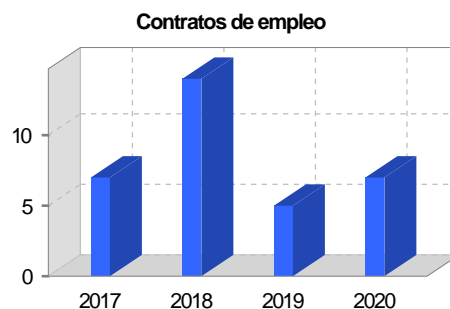
	2013	2014	2015	2016	2017	2018
Nacimientos		1		2		1
Defunciones	6	6	5	3	3	4
Matrimonios						
Crecimiento vegetativo	-6	-5	-5	-1	-3	-3
Tasa bruta de mortalidad	34,19	35,19	30,40	18,93	19,23	25,56
Tasa bruta de natalidad		5,87		12,62		6,39
Tasa bruta de nupcialidad						

5. Mercado Laboral. (a 31 de marzo)

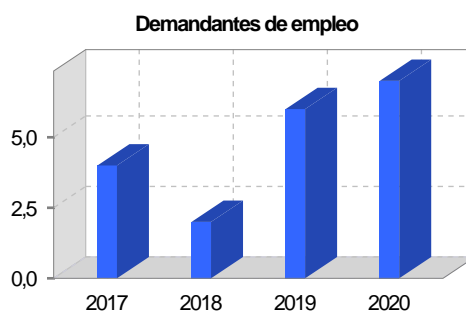
Afiliados en alta laboral en la Seguridad Social (2020)

Total	Régimen general y otros	Autónomo no agrario	Autónomo agrario (SETA)
64	28	8	28

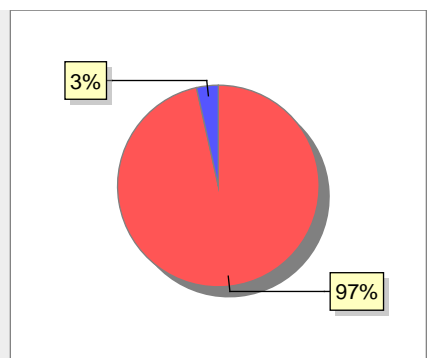
Contratos	2017	2018	2019	2020
Total	7	14	5	7
Hombres	6	14	2	7
Mujeres	1		3	



Paro registrado	2017	2018	2019	2020
Total	4	2	6	7
Hombres	2	2	3	4
Mujeres	2		3	3



6. Catastro



● Superficie rústica (Ha.)	443,53
● Superficie urbana (Ha.)	16,02

Titulares 2019

Urbano	354
Rústico	443
Urbano/Rústico	588

Unidades Rústicas 2019

Parcelas	803
Subparcelas	1.157

Valor Catastral Rústico 2019

Valor (Miles de Euros)	901,06
------------------------	--------

Valor Catastral Urbano 2019 (Miles de Euros)

Valor catastral del suelo	3.287,68
Valor catastral de la construcción	6.747,76

Unidades Urbanas 2019

Industrial	207
Residencial	145
Terciario y comercial	5
Equipamiento	2
Suelo vacante	239
Edificio Singular	1

Superficie Urbana 2019

Superficie edificada	9,18
Superficie sin edificar	6,84

7. Ganadería - 2019

	Cabezas ganaderas	Unidades ganaderas
Aves		
Gallinas		
Pollos		
Bovinos		
Terneros de cebo		
Vacas de carne		
Vacas de ordeño		
Conejas		
Conejas		
Ovinos y Caprinos		
Cabras		
Ovejas		
Porcinos		
Cerdas		
Cerdos de cebo		

SIN DATOS

8. Distribución General del Terreno - 2019

	Total	Regadío	Secano
Total Municipal	460	41	419
Tierras de cultivo	368	40	328
Barbecho y otras tierras	29		29
Cultivos herbáceos	109	4	105
Cultivos leñosos	230	36	194
Tierras para pastos	19		19
Pastizales	19		19
Prados naturales			
Terreno forestal	14	1	13
Monte abierto			
Monte leñoso	12		12
Monte maderable	2	1	1
Otras superficies	59		59
Erial a pastos	14		14
Espartizal			
Ríos y lagos	6		6
Superficie no agrícola	38		38
Terreno improductivo	1		1

80%
13%
3%
4%

● Tierras de cultivo 368 ● Tierras para pastos 19 ● Terreno forestal 14
● Otras superficies 59

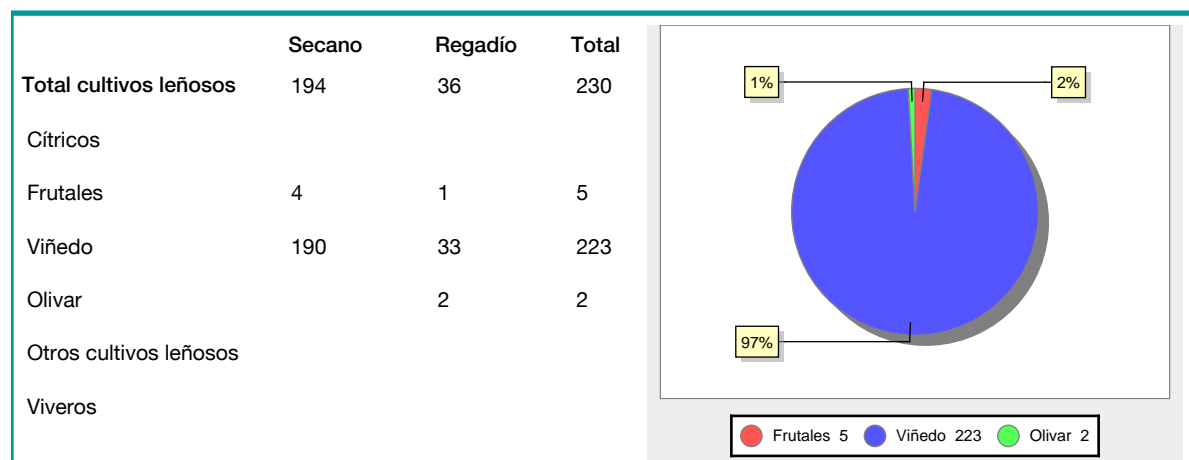
9. Distribución de cultivos herbáceos (Ha.) - 2019

	Secano	Regadío	Total
Total cultivos herbáceos	105	4	109
Cereales grano	105		105
Leguminosas grano			
Patata		2	2
Cultivos industriales			
Flores y plantas			
Cultivos forrajeros			
Hortalizas		2	2

96%
2%
2%

● Cereales grano 105 ● Patata 2 ● Hortalizas 2

10. Distribución de cultivos leñosos (Ha.) - 2019



11. Parque de Vehículos

	2011	2012	2013	2014	2015	2016	2017	2018	2019
Total vehículos	173	171	173	173	165	160	167	169	184
Automóviles	101	100	102	98	98	97	102	106	113
Motos	11	12	11	11	11	12	13	13	13
Furgonetas y Camiones	55	51	49	53	50	45	46	44	51
Autobuses	0	0	0	0	0	0	0	0	0
Tractores industriales	0	0	0	0	0	0	0	0	0
Otros vehículos	6	8	11	11	6	6	6	6	7

12. Entidades Financieras

	2014	2015	2016	2017	2018	2019
Entidades financieras de Depósito	0	0	0	0	0	0
Entidades Financieras de Crédito	0	0	0	0	0	0

13. Salud

	2015	2016	2017	2018	2019
Centros de salud	0	0	0	0	0
Consultorios	1	1	1	1	1
Farmacias	0	0	0	0	0
Botiquines	1	1	1	1	1

14. Espacios Deportivos

	2018	2019
Campos de tiro	0	0
Campos de golf	0	0
Campos de futbol	0	0
Rocodromos	0	0
Pistas de petanca	0	0
Pistas de padel	0	0
Pistas de atletismo	0	0
Piscinas cubiertas	0	0
Pistas de squash	0	0
Pistas polideportivas	0	0
Pistas de tenis	0	0
Piscinas al aire libre	0	0
Pabellones polideportivos	0	0
Pabellones con fronton	0	0
Frontones	1	1

15. Turismo - 2020. (a 31 de marzo)

	Establecimientos	Habitaciones	Plazas
Hoteles			
Casas rurales	1	5	10
Restaurantes			
Hostales			
Pensiones			
Turismo activo			
Agencias de viajes			
Apartamentos			
Campings			
Albergues turísticos			
Viviendas de uso turístico			
Empresas organizadoras de congresos y reuniones			

16. Conectividad: Banda ancha Fija

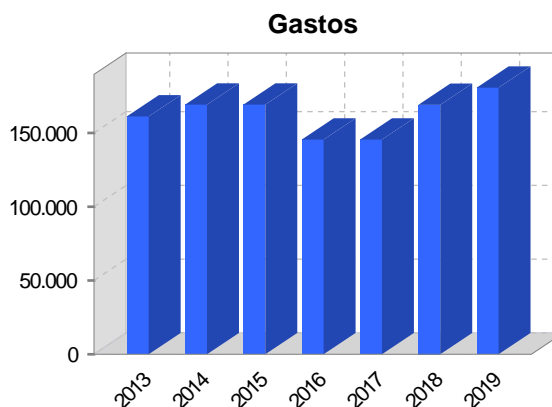
Entidad Municipal	Caudal de Bajada	Fibra optica de centralita	Fibra optica hasta el Hogar
Cordovín	4 Mb	NO	NO

17. Conectividad: Banda ancha Movil

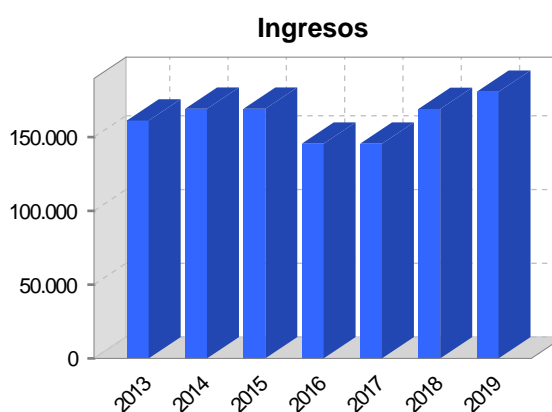
Entidad Municipal	Caudal de Bajada	UMTS
Cordovín		NO

18. Presupuestos Municipales

Gastos por capitulos	2019
Gastos de Personal	26.200
Gastos en Bienes Corrientes y Servicios	75.200
Gastos Financieros	0
Transferencias Corrientes	4.800
Inversiones Reales	72.300
Transferencias de Capital	2.200
Activos Financieros	0
Pasivos Financieros	0



Ingresos por capitulos	2019
Impuestos Directos	54.500
Impuestos Indirectos	2.000
Tasas y Otros Ingresos	34.370
Transferencias Corrientes	36.200
Ingresos Patrimoniales	3.630
Enajenacion de Inversiones Reales	0
Transferencias de Capital	50.000
Activos Financieros	0
Pasivos Financieros	0

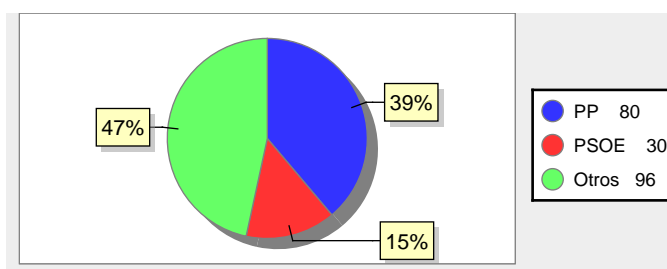


19. Elecciones

Alcalde Alfonso Alonso Martínez Fecha de posesión 15-06-2019

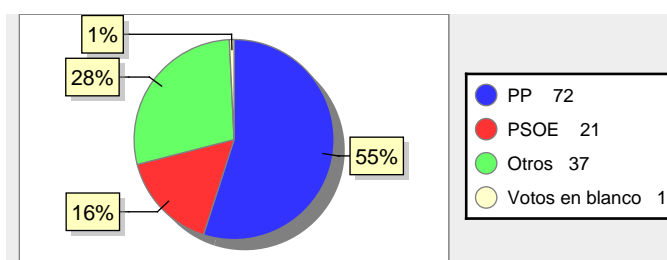
Elecciones municipales 2019

PP	80
PSOE	30
Otros	96



Elecciones autonómicas 2019

PP	72
PSOE	21
Otros	37
Votos en blanco	1



20. Educación - Curso 2019 / 2020 - Centros públicos

Educación Infantil 2º Ciclo, Primaria y Especial		ESO, Bachillerato y Ciclos Formativos	
Institución educativa		Institución educativa	
CRA	Sin centro rural agrupado	Centros	0
Colegios	0	Alumnado	
Alumnado		ESO	0
Alumnos	0	Bachillerato	0
		Ciclos Formativos	0
<div style="border: 1px solid black; padding: 20px; width: fit-content; margin: 0 auto;"> <p>SIN DATOS</p> </div>			

21. Educación - Curso 2019 / 2020 - Centros privados

Educación Infantil 2º Ciclo, Primaria y Especial		ESO, Bachillerato y Ciclos Formativos	
Institución educativa		Institución educativa	
Colegios	0	Centros	0
Alumnado		Alumnado	
Alumnos	0	ESO	0
		Bachillerato	0
		Ciclos Formativos	0
<div style="border: 1px solid black; padding: 20px; width: fit-content; margin: 0 auto;"> <p>SIN DATOS</p> </div>			