

Ficha Municipal - 2019

Comunidad Autónoma de La Rioja

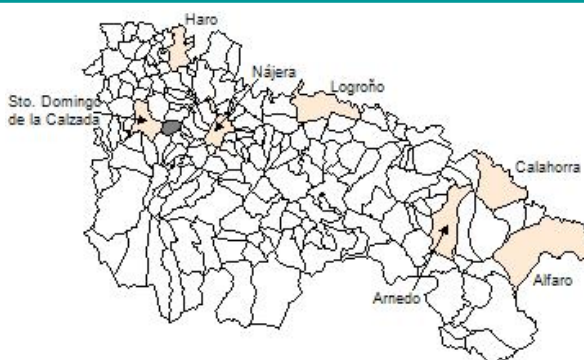


Gobierno de La Rioja

Hacienda y Administración Pública



Instituto de Estadística de La Rioja



1. Datos Generales

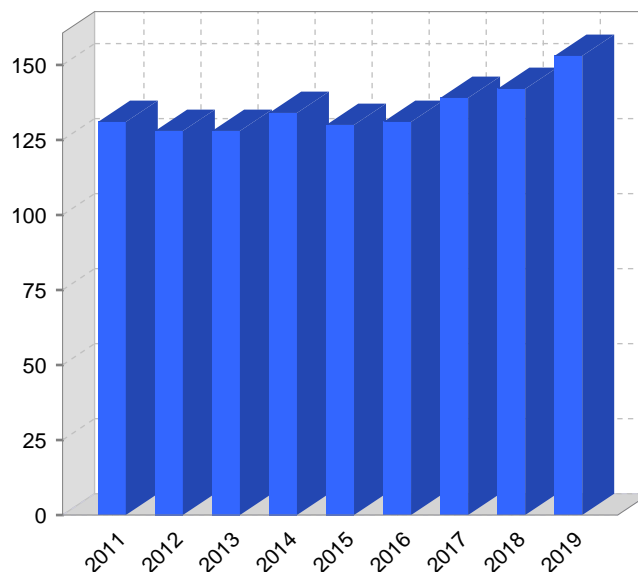
Código INE	26050	Superficie municipal (Km ²)	12,15
Municipio	Cirueña	Altitud máxima del núcleo principal del municipio (m)	715
Partido judicial	Haro	Distancia a la capital	44
Zona de salud	Santo Domingo de la Calzada	Número de núcleos	4

2. Evolución Demográfica

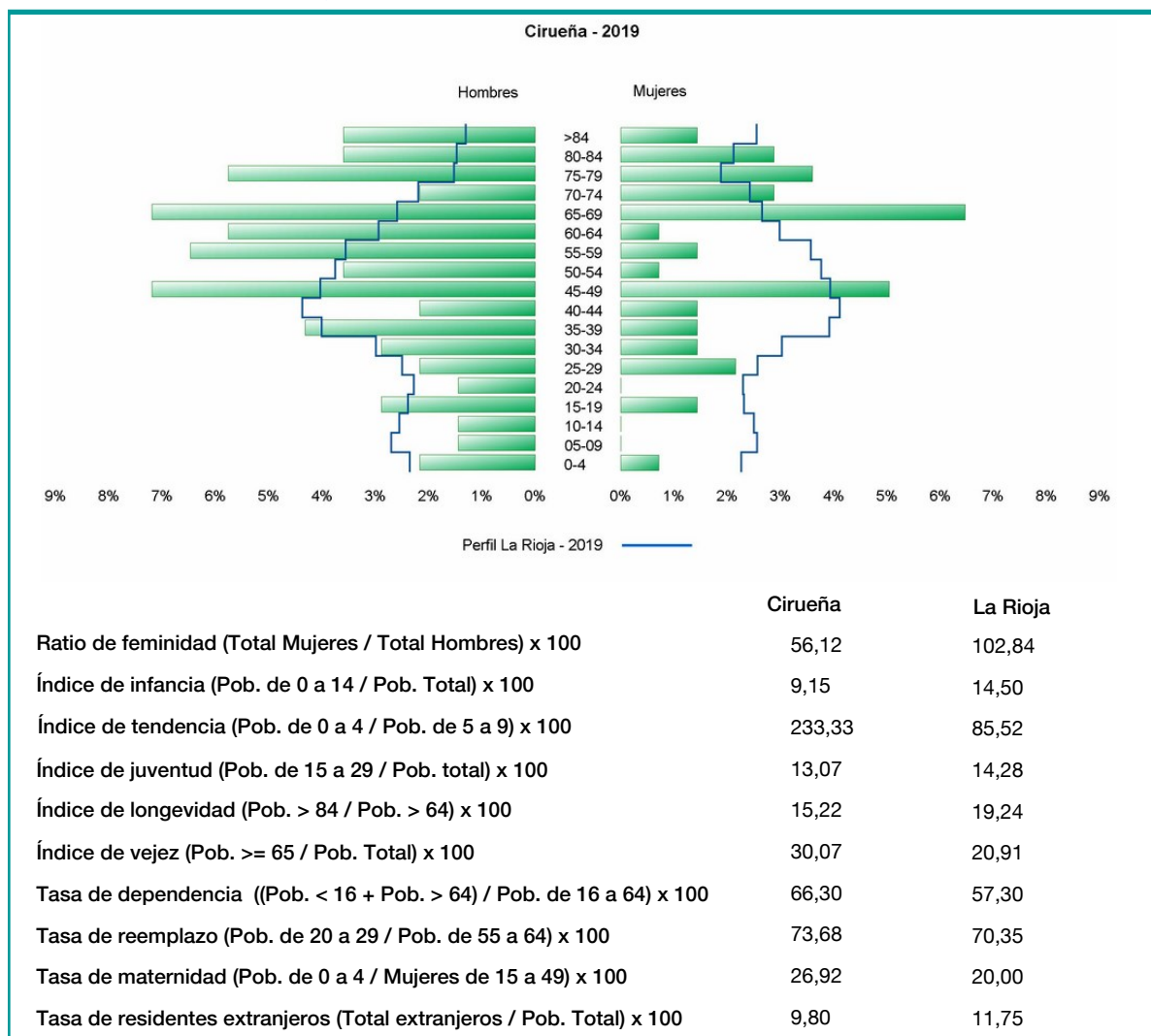
Padrón	2013	2014	2015	2016	2017	2018	2019
Total	128	134	130	131	139	142	153
Hombres	80	84	84	85	92	92	98
Mujeres	48	50	46	46	47	50	55
Densidad	10,5	11,0	10,7	10,8	11,4	11,7	12,6

Padrón municipal de habitantes

Censo	1991	2001	2011
Total	139	126	129
Hombres	81	76	75
Mujeres	58	50	53
Extranjeros			7



3. Pirámide, índices y tasas de Población (1/1/2019)



4. Movimiento Natural de la Población

	2013	2014	2015	2016	2017	2018
Nacimientos		1		2		2
Defunciones	1		1	1	3	2
Matrimonios				1		1
Crecimiento vegetativo	-1	1	-1	1	-3	0
Tasa bruta de mortalidad	7,63		7,66	7,41	21,35	13,56
Tasa bruta de natalidad		7,58		14,81		13,56
Tasa bruta de nupcialidad				7,41		6,78

5. Mercado Laboral. (a 31 de marzo)

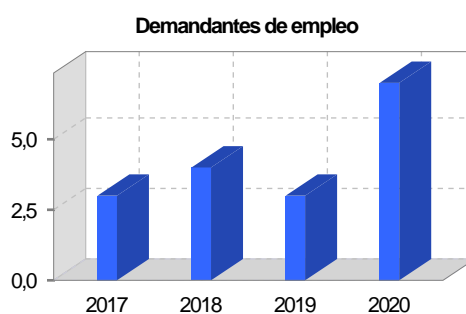
Afiliados en alta laboral en la Seguridad Social (2020)

Total	Régimen general y otros	Autónomo no agrario	Autónomo agrario (SETA)
47	31	11	5

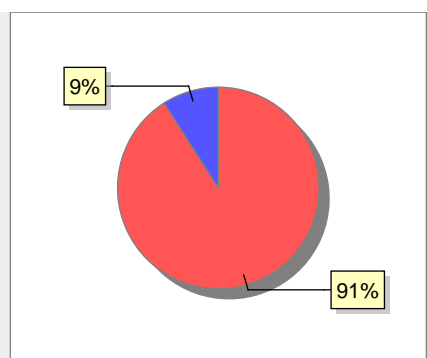
Contratos	2017	2018	2019	2020
Total	2	8	7	3
Hombres	2	4	3	2
Mujeres		4	4	1



Paro registrado	2017	2018	2019	2020
Total	3	4	3	7
Hombres	3	2	1	2
Mujeres		2	2	5



6. Catastro



● Superficie rústica (Ha.)	1.084,74
● Superficie urbana (Ha.)	107,8

Titulares 2019

Urbano	1.200
Rústico	430
Urbano/Rústico	1.506

Unidades Rústicas 2019

Parcelas	841
Subparcelas	1.299

Valor Catastral Rústico 2019

Valor (Miles de Euros)	1.497,59
------------------------	----------

Valor Catastral Urbano 2019 (Miles de Euros)

Valor catastral del suelo	6.689,26
Valor catastral de la construcción	30.039,46

Unidades Urbanas 2019

Industrial	137
Residencial	705
Terciario y comercial	7
Equipamiento	11
Suelo vacante	315
Edificio Singular	1

Superficie Urbana 2019

Superficie edificada	83,93
Superficie sin edificar	23,87

7. Ganadería - 2019

	Cabezas ganaderas	Unidades ganaderas
Aves		
Gallinas		
Pollos		
Bovinos		
Terneros de cebo		
Vacas de carne		
Vacas de ordeño		
Conejas		
Conejas		
Ovinos y Caprinos		
Cabras		
Ovejas		
Porcinos		
Cerdas		
Cerdos de cebo		

SIN DATOS

8. Distribución General del Terreno - 2019

	Total	Regadío	Secano
Total Municipal	1.214	21	1.193
Tierras de cultivo	912	21	891
Barbecho y otras tierras	76		76
Cultivos herbáceos	798	20	778
Cultivos leñosos	38	1	37
Tierras para pastos	28		28
Pastizales	28		28
Prados naturales			
Terreno forestal	131		131
Monte abierto	6		6
Monte leñoso	75		75
Monte maderable	50		50
Otras superficies	143		143
Erial a pastos	23		23
Espartizal			
Ríos y lagos	9		9
Superficie no agrícola	107		107
Terreno improductivo	4		4

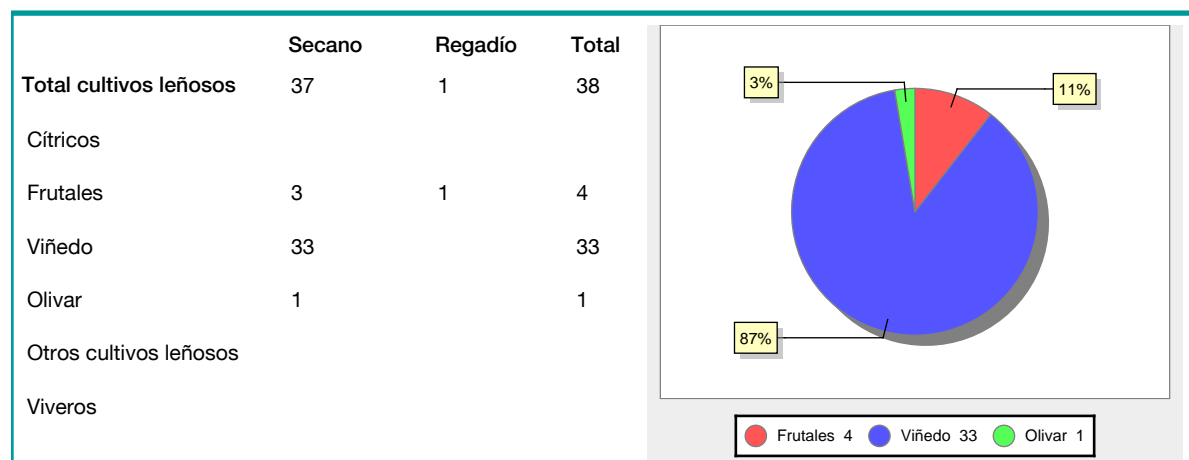
● Tierras de cultivo 912
 ● Tierras para pastos 28
 ● Terreno forestal 131
 ● Otras superficies 143

9. Distribución de cultivos herbáceos (Ha.) - 2019

	Secano	Regadío	Total
Total cultivos herbáceos	778	20	798
Cereales grano	701		701
Leguminosas grano			
Patata		5	5
Cultivos industriales	77	12	89
Flores y plantas			
Cultivos forrajeros			
Hortalizas		3	3

● Cereales grano 701
 ● Patata 5
 ● Hortalizas 3

10. Distribución de cultivos leñosos (Ha.) - 2019



11. Parque de Vehículos

	2011	2012	2013	2014	2015	2016	2017	2018	2019
Total vehículos	137	144	142	141	138	140	155	178	181
Automóviles	94	95	93	93	96	97	110	125	132
Motos	6	9	8	6	6	7	8	9	9
Furgonetas y Camiones	36	35	36	37	34	34	35	40	36
Autobuses	0	0	0	0	0	0	0	0	0
Tractores industriales	0	0	0	0	0	0	0	0	0
Otros vehículos	1	5	5	5	2	2	2	4	4

12. Entidades Financieras

	2014	2015	2016	2017	2018	2019
Entidades financieras de Depósito	0	0	0	0	0	0
Entidades Financieras de Crédito	0	0	0	0	0	0

13. Salud

	2015	2016	2017	2018	2019
Centros de salud	0	0	0	0	0
Consultorios	2	2	2	2	2
Farmacias	0	0	0	0	0
Botiquines	1	1	1	1	1

14. Espacios Deportivos

	2018	2019
Campos de tiro	0	0
Campos de golf	1	1
Campos de futbol	0	0
Rocodromos	0	0
Pistas de petanca	0	0
Pistas de padel	0	0
Pistas de atletismo	0	0
Piscinas cubiertas	0	0
Pistas de squash	0	0
Pistas polideportivas	0	0
Pistas de tenis	0	0
Piscinas al aire libre	0	0
Pabellones polideportivos	0	0
Pabellones con fronton	0	0
Frontones	0	0

15. Turismo - 2020. (a 31 de marzo)

	Establecimientos	Habitaciones	Plazas
Hoteles			
Casas rurales			
Restaurantes	1		127
Hostales			
Pensiones	1	4	8
Turismo activo			
Agencias de viajes			
Apartamentos			
Campings			
Albergues turísticos	1	4	14
Viviendas de uso turístico	17		
Empresas organizadoras de congresos y reuniones			

16. Conectividad: Banda ancha Fija

Entidad Municipal	Caudal de Bajada	Fibra optica de centralita	Fibra optica hasta el Hogar
Cirueña	1 Mb	NO	NO

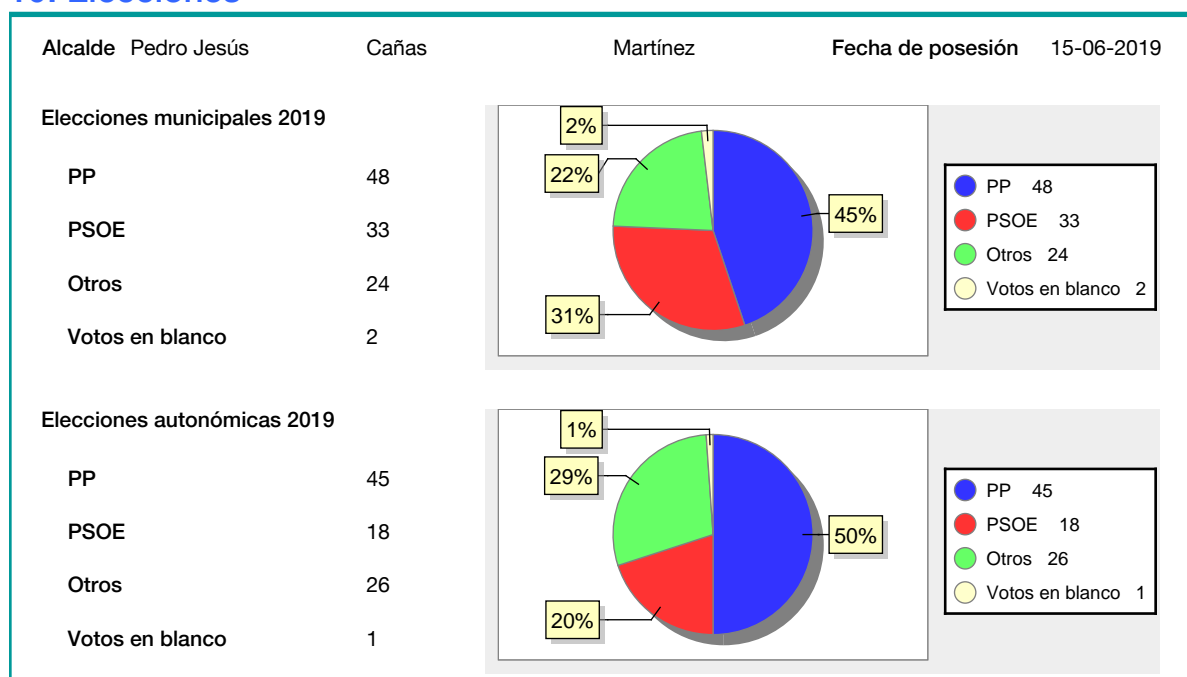
17. Conectividad: Banda ancha Movil

Entidad Municipal	Caudal de Bajada	UMTS
Cirueña	6 Mb	SI

18. Presupuestos Municipales



19. Elecciones



20. Educación - Curso 2019 / 2020 - Centros públicos

Educación Infantil 2º Ciclo, Primaria y Especial		ESO, Bachillerato y Ciclos Formativos	
Institución educativa		Institución educativa	
CRA	Sin centro rural agrupado	Centros	0
Colegios	0	Alumnado	
Alumnado		ESO	0
Alumnos	0	Bachillerato	0
		Ciclos Formativos	0
<div style="border: 1px solid black; padding: 20px; width: fit-content; margin: 0 auto;"> <p>SIN DATOS</p> </div>			

21. Educación - Curso 2019 / 2020 - Centros privados

Educación Infantil 2º Ciclo, Primaria y Especial		ESO, Bachillerato y Ciclos Formativos	
Institución educativa		Institución educativa	
Colegios	0	Centros	0
Alumnado		Alumnado	
Alumnos	0	ESO	0
		Bachillerato	0
		Ciclos Formativos	0
<div style="border: 1px solid black; padding: 20px; width: fit-content; margin: 0 auto;"> <p>SIN DATOS</p> </div>			