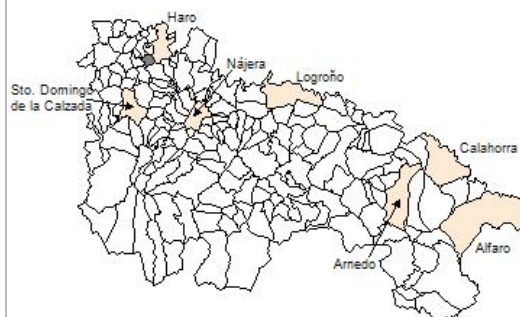


## 1. Datos Generales

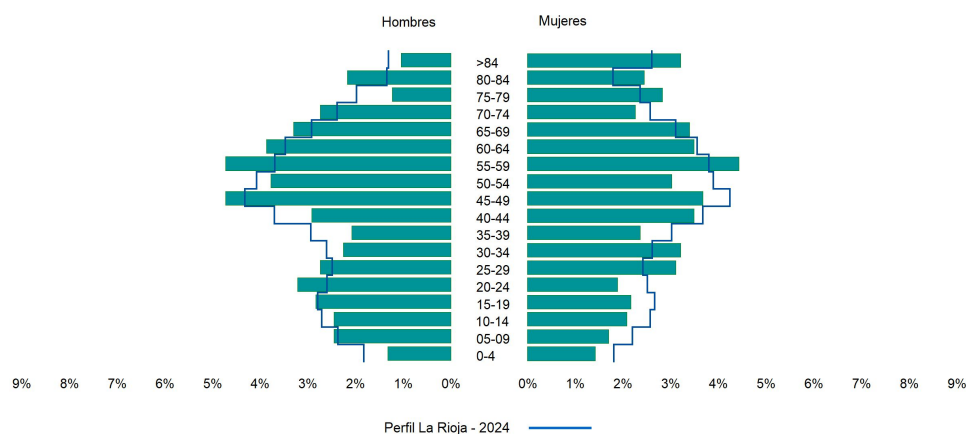
Código INE	26042
Municipio	Casalarreina
Partido judicial	Haro
Zona de salud	Haro
Superficie municipal (Km2)	8,13
Altitud máx. del núcleo de población principal (m)	499
Distancia a la capital	47
Número de núcleos	2



## 2. Evolución Demográfica

Padrón	2022	2023	2024
Total	1.072	1.061	1.060
Hombres	534	534	528
Mujeres	538	527	532
Densidad	131,9	130,5	130,4
Extranjeros	176	179	209

Casalarreina - 2024



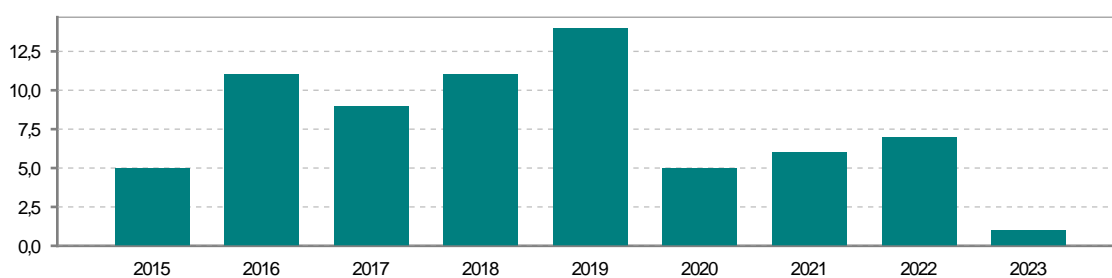
### 3. Índices y tasas de Población (1/1/2024)

	Casalarreina	La Rioja
Ratio de feminidad (Total Mujeres / Total Hombres) x 100	100,76	102,64
Índice de infancia (Pob. de 0 a 14 / Pob. Total) x 100	11,42	13,34
Índice de tendencia (Pob. de 0 a 4 / Pob. de 5 a 9) x 100	65,91	79,34
Índice de juventud (Pob. de 15 a 29 / Pob. total) x 100	15,94	15,32
Índice de longevidad (Pob. > 84 / Pob. > 64) x 100	17,24	17,48
Índice de vejez (Pob. >= 65 / Pob. Total) x 100	24,62	22,12
Tasa de dependencia ((Pob. < 16 + Pob. > 64) / Pob. de 16 a 64) x 100	59,40	57,66
Tasa de reemplazo (Pob. de 20 a 29 / Pob. de 55 a 64) x 100	66,29	68,84
Tasa de maternidad (Pob. de 0 a 4 / Mujeres de 15 a 49) x 100	13,74	17,20
Tasa de residentes extranjeros (Total extranjeros / Pob. Total) x 100	19,72	14,42

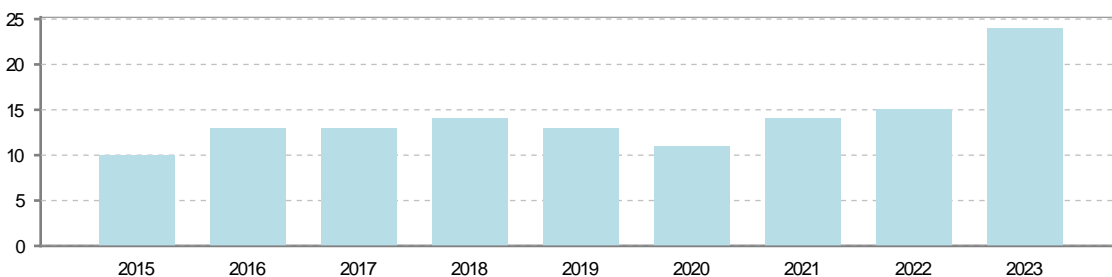
### 4. Movimiento Natural de la Población

	2018	2019	2020	2021	2022	2023
Nacimientos	11	14	5	6	7	1
Defunciones	14	13	11	14	15	24
Matrimonios	3	5	1	4		6
Crecimiento vegetativo	-3	1	-6	-8	-8	-23

**Nacimientos**

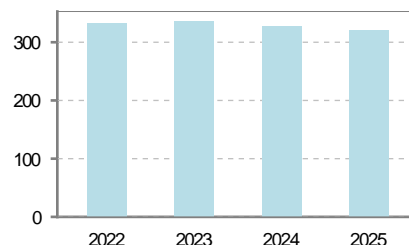


**Defunciones**

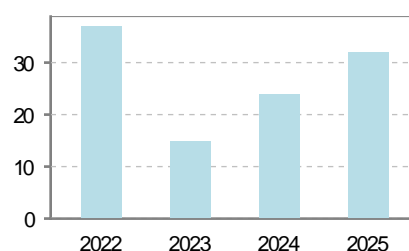


## 5. Mercado Laboral. (a 31 de marzo)

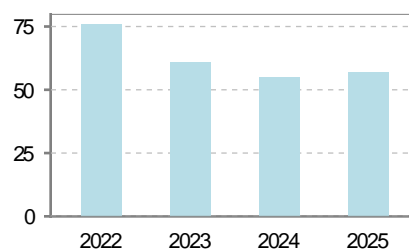
Afiliados	2022	2023	2024	2025
Total	332	336	328	321
R.General y otros	224	234	231	222
Autónomo no agrario	83	77	72	76
Autónomo agrario	25	25	25	23



Contratos	2022	2023	2024	2025
Total	37	15	24	32
Hombres	13	6	8	21
Mujeres	24	9	16	11



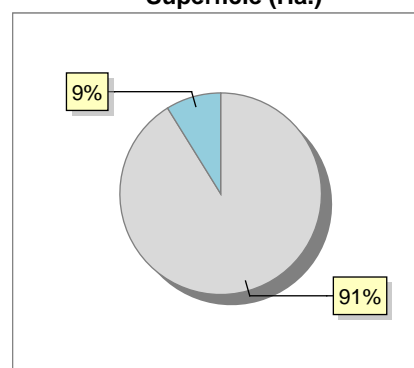
Paro registrado	2022	2023	2024	2025
Total	76	61	55	57
Hombres	34	24	18	17
Mujeres	42	37	37	40



## 6. Catastro (2024)

Titulares		Unidades Urbanas	
Urbano	2.860	Industrial	275
Rústico	615	Residencial	1.834
Urbano/Rústico	3.132	Terciario y comercial	587
Unidades Rústicas		Equipamiento	18
Parcelas	1.235	Suelo vacante	189
Subparcelas	1.357	Edificio Singular	1
Valor Catastral Rústico		Superficie Urbana	
Valor (Miles de Euros)	4.642,26	Superficie edificada	54,4
		Superficie sin edificar	15,79
Valor Catastral Urbano (Miles de Euros)			
Valor catastral del suelo	41.821,97		
Valor catastral de la construcción	79.099,09		

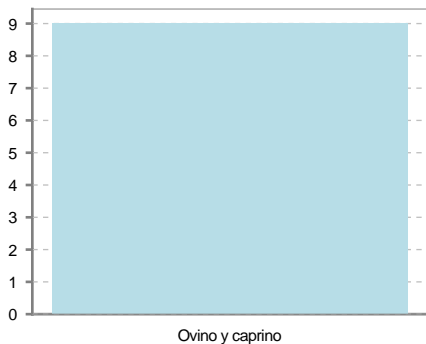
**Superficie (Ha.)**



● Superficie rústica (Ha.)  
● Superficie urbana (Ha.)

## 7. Ganadería (2024)

	Cabezas ganaderas	Unidades ganaderas
<b>Aves</b>		
Gallinas		
Pollos		
<b>Bovinos</b>		
Terneros de cebo		
Vacas de carne		
Vacas de ordeño		
<b>Conejas</b>		
Conejas		
<b>Ovinos y Caprinos</b>	9	1,35
Cabras	9	1,35
Ovejas		
<b>Porcinos</b>		
Cerdas		
Cerdos de cebo		



## 8. Distribución General del Terreno -Ha. (2023)

	Total	Regadío	Secano
<b>Total Municipal</b>	820	468	352
<b>Tierras de cultivo</b>	602	454	148
Barbecho y otras tierras	10	8	2
Cultivos herbáceos	504	419	85
Cultivos leñosos	88	27	61
<b>Aprovechamiento pastos</b>	3		3
Eriales	1		1
Pastizales permanentes	2		2
Prados permanentes			
Prados y pastizales naturales			
<b>Superficie agraria no utilizada</b>	20		20
Baldíos	19		19
Cultivos permanentes	1.		1
<b>Superficies forestales arboladas</b>	22	14	8
Espartizal			
Monte abierto			
Monte leñoso	8		8
Monte maderable	14	14	
<b>Superficie ni agraria ni forestal</b>	173		173
Ríos y lagos	16		16
Superficie no agrícola	150		150
Terreno improductivo	7		7

## 9. Cultivos herbáceos -Ha. (2023)

	Secano	Regadío	Total
<b>Total cultivos herbáceos</b>	85	419	504
Cereales grano	82	233	315
Leguminosas grano	3	16	19
Patata		30	30
Cultivos industriales		35	35
Flores y plantas			
Cultivos forrajeros		2	2
Hortalizas		103	103

## 10. Cultivos leñosos -Ha. (2023)

	Secano	Regadío	Total
<b>Total cultivos leñosos</b>	61	27	88
Cítricos			
Frutales		4	4
Viñedo	60	20	80
Olivar	1	1	2
Otros cultivos leñosos		2	2
Viveros			

## 11. Entidades Financieras

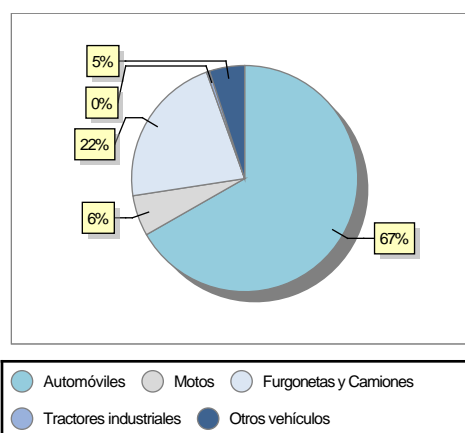
	2022	2023	2024
Entidades financieras de Depósito	2	2	2
Entidades Financieras de Crédito	0	0	0

## 12. Salud

	2022	2023	2024
Centros de salud	0	0	0
Consultorios	1	1	1
Farmacias	1	1	1
Botiquines	0	0	0

## 13. Parque de Vehículos

	2020	2021	2022	2023
Total vehículos	845	865	870	875
Automóviles	576	583	591	584
Motos	46	49	46	51
Furgonetas y Camiones	181	186	187	192
Autobuses	0	0	0	0
Tractores industriales	4	4	4	4
Otros vehículos	38	43	42	44



## 14. Espacios Deportivos

	2024
Campos de tiro	0
Campos de golf	0
Campos de fútbol	1
Rocodromos	0
Pistas de petanca	0
Pistas de padel	1
Pistas de atletismo	0
Piscinas cubiertas	0
Pistas de squash	0
Pistas polideportivas	3
Pistas de tenis	0
Piscinas al aire libre	1
Pabellones polideportivos	0
Pabellones con fronton	1
Frontones	0

## 15. Turismo (2024)

	Establecimientos	Habitaciones	Plazas
Hoteles	3	28	55
Casas rurales	2	13	26
Restaurantes	7		638
Hostales			
Pensiones			
Turismo activo			
Agencias de viajes			
Apartamentos	2	46	172
Campings			
Albergues turísticos			
Viviendas de uso turístico	23		
Empresas organizadoras de congresos y reuniones			

## 16. Conectividad: Banda ancha Fija

Entidad Municipal	Caudal de Bajada	Fibra optica de centralita	Fibra optica hasta el Hogar
Casalarreina	100 Mb	SI	SI

## 17. Conectividad: Banda ancha Movil

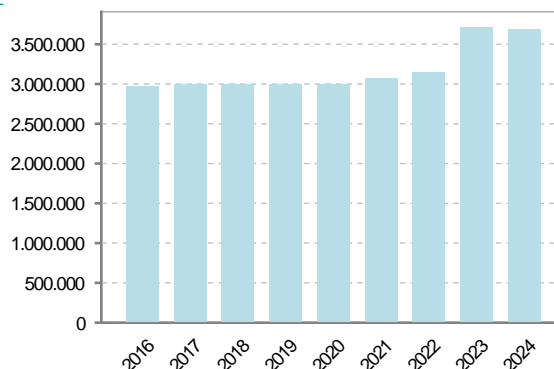
Entidad Municipal	Caudal de Bajada	UMTS
Casalarreina	6 Mb	SI

## 18. Presupuestos Municipales

### Gastos por capitulos

Gastos de Personal	703.968,22
Gastos en Bienes Corrientes y Servicios	1.365.907,72
Gastos Financieros	8.000
Transferencias Corrientes	0
Inversiones Reales	1.612.124,68
Transferencias de Capital	0
Activos Financieros	0
Pasivos Financieros	0

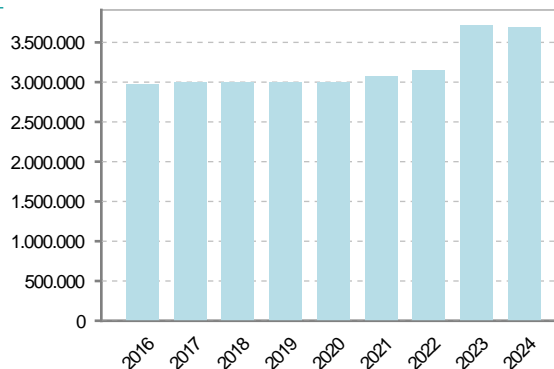
### Gastos



### Ingresos por capitulos

Impuestos Directos	993.436,39
Impuestos Indirectos	40.921
Tasas y Otros Ingresos	339.043,75
Transferencias Corrientes	840.248,67
Ingresos Patrimoniales	259.617,11
Enajenacion de Inversiones Reales	0
Transferencias de Capital	1.216.733,7
Activos Financieros	0
Pasivos Financieros	0

### Ingresos



## 19. Educación - Curso 2024 / 2025 - Centros públicos

### Educación Infantil 2º Ciclo, Primaria y Especial

#### Institución educativa

CRA	Sin centro rural agrupado
Colegios	1

#### Alumnado

Alumnos	84
---------	----

### ESO, Bachillerato y Ciclos Formativos

#### Institución educativa

Centros	0
---------	---

#### Alumnado

ESO	0
Bachillerato	0
Ciclos Formativos	0

#### Alumnos



Alumnos de infantil, primaria y educación especial

## 20. Educación - Curso 2024 / 2025 - Centros privados

### Educación Infantil 2º Ciclo, Primaria y Especial

#### Institución educativa

Colegios	0
----------	---

#### Alumnado

Alumnos	0
---------	---

### ESO, Bachillerato y Ciclos Formativos

#### Institución educativa

Centros	0
---------	---

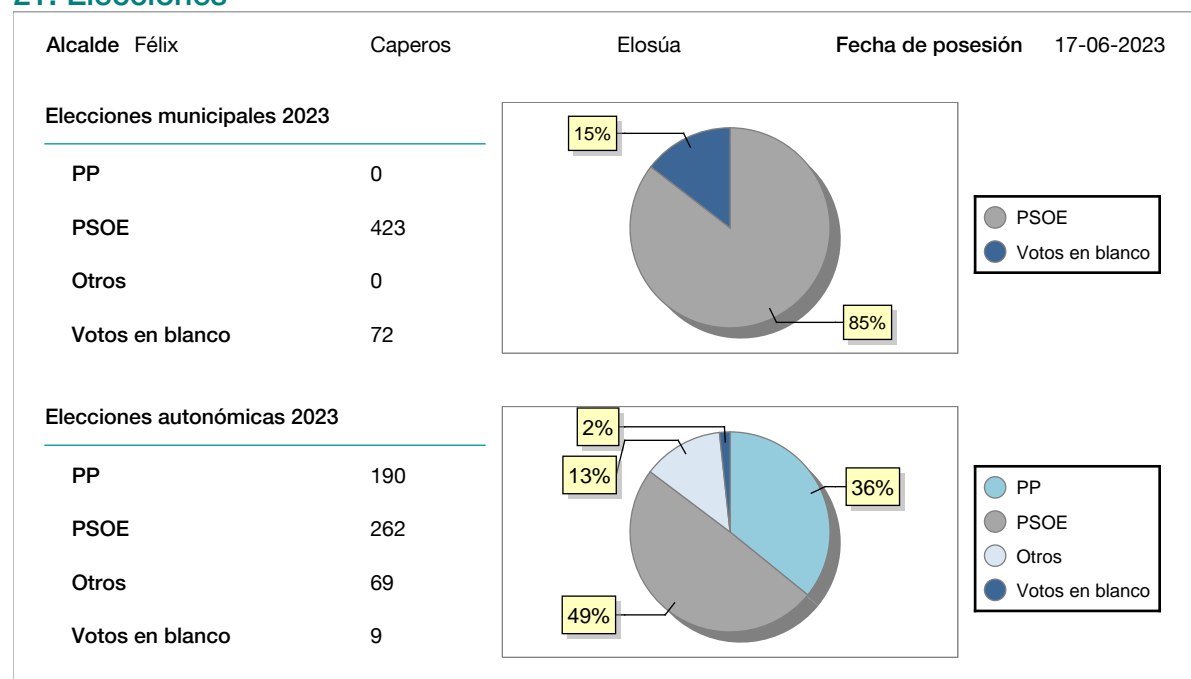
#### Alumnado

ESO	0
Bachillerato	0
Ciclos Formativos	0

#### Alumnos

SIN DATOS

## 21. Elecciones



## 22. Renta Media

	2021	2022
Media de la renta por unidad de consumo	15.986	16.798
Renta neta media por hogar	24.864	25.936