

Ficha Municipal - 2019

Comunidad Autónoma de La Rioja

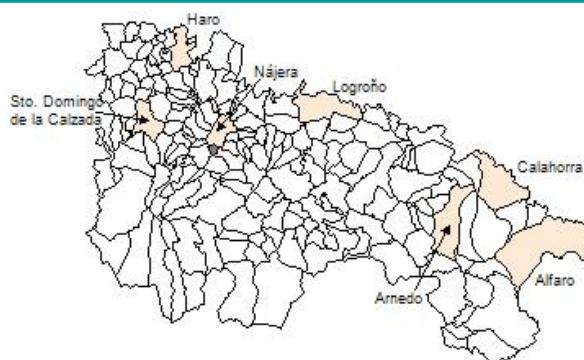


Gobierno
de La Rioja

Hacienda y
Administración
Pública



Instituto
de Estadística
de La Rioja



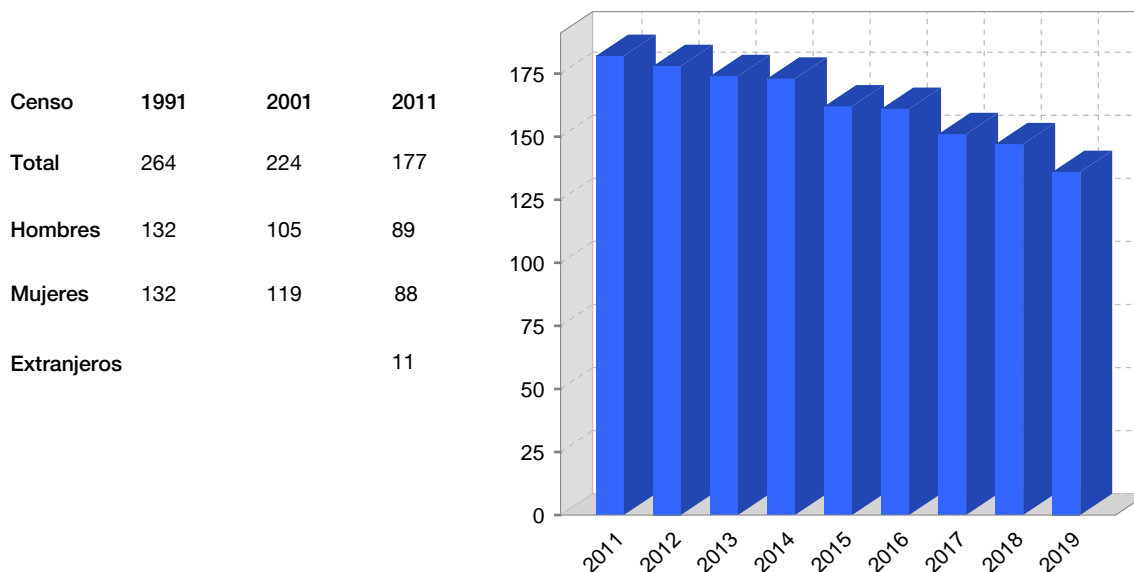
1. Datos Generales

| | | | |
|------------------|----------|---|------|
| Código INE | 26041 | Superficie municipal (Km ²) | 3,98 |
| Municipio | Cárdenas | Altitud máxima del núcleo principal del municipio (m) | 566 |
| Partido judicial | Logroño | Distancia a la capital | 32 |
| Zona de salud | Nájera | Número de núcleos | 2 |

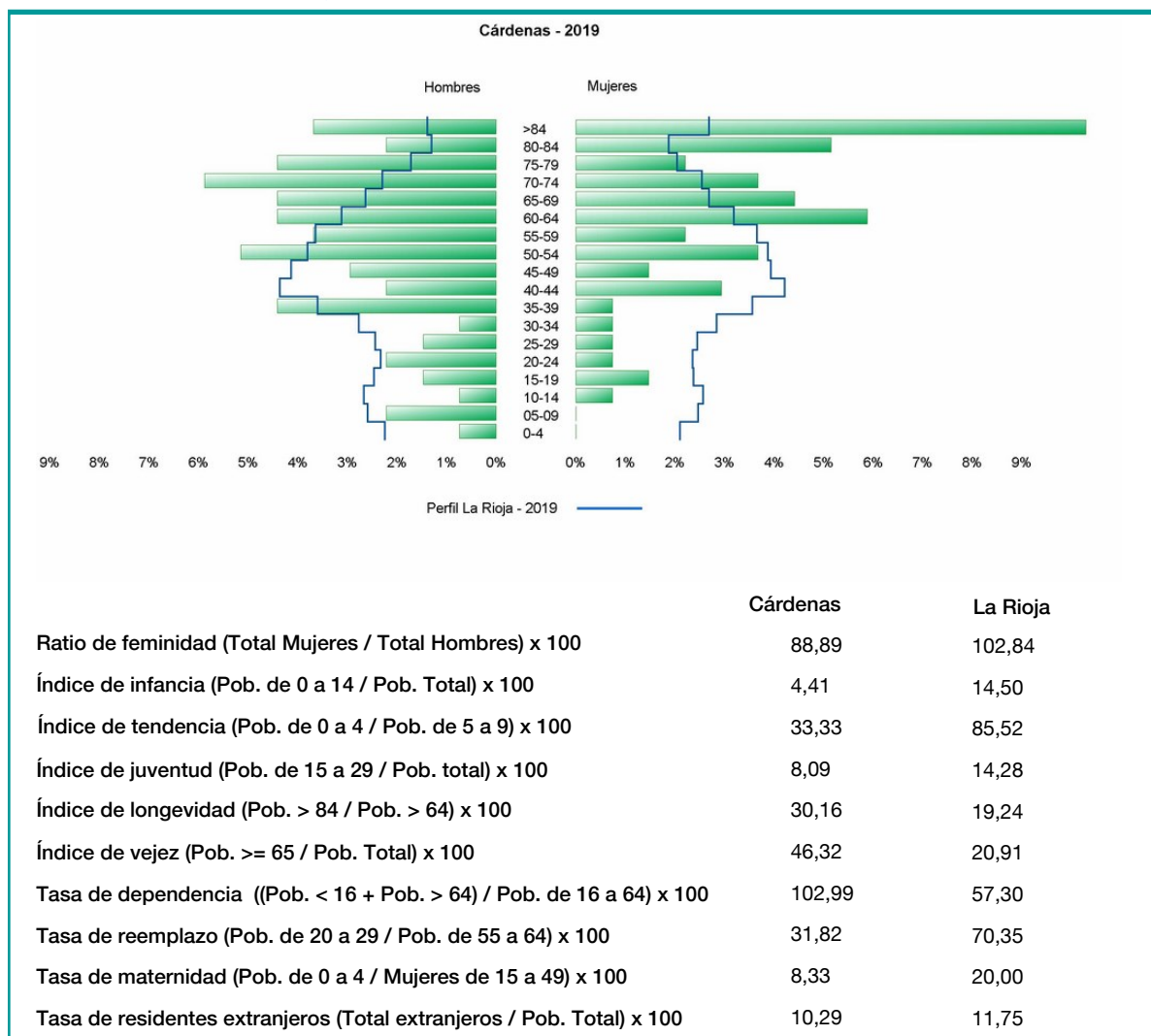
2. Evolución Demográfica

| Padrón | 2013 | 2014 | 2015 | 2016 | 2017 | 2018 | 2019 |
|----------|------|------|------|------|------|------|------|
| Total | 174 | 173 | 162 | 161 | 151 | 147 | 136 |
| Hombres | 87 | 90 | 85 | 85 | 81 | 80 | 72 |
| Mujeres | 87 | 83 | 77 | 76 | 70 | 67 | 64 |
| Densidad | 43,7 | 43,4 | 40,7 | 40,4 | 37,9 | 36,9 | 34,1 |

Padrón municipal de habitantes



3. Pirámide, índices y tasas de Población (1/1/2019)



4. Movimiento Natural de la Población

| | 2013 | 2014 | 2015 | 2016 | 2017 | 2018 |
|---------------------------|-------|-------|-------|-------|-------|------|
| Nacimientos | | | 1 | | 1 | |
| Defunciones | 2 | 8 | 6 | 4 | 6 | 1 |
| Matrimonios | | | | | 1 | |
| Crecimiento vegetativo | -2 | -8 | -5 | -4 | -5 | -1 |
| Tasa bruta de mortalidad | 11,53 | 47,76 | 37,15 | 25,64 | 40,27 | 7,07 |
| Tasa bruta de natalidad | | | 6,19 | | 6,71 | |
| Tasa bruta de nupcialidad | | | | | 6,71 | |

5. Mercado Laboral. (a 31 de marzo)

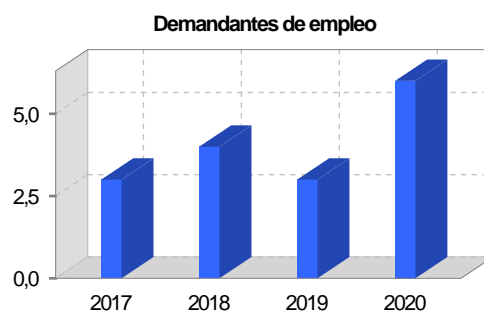
Afiliados en alta laboral en la Seguridad Social (2020)

| Total | Régimen general y otros | Autónomo no agrario | Autónomo agrario (SETA) |
|-------|-------------------------|---------------------|-------------------------|
| 20 | 3 | 7 | 10 |

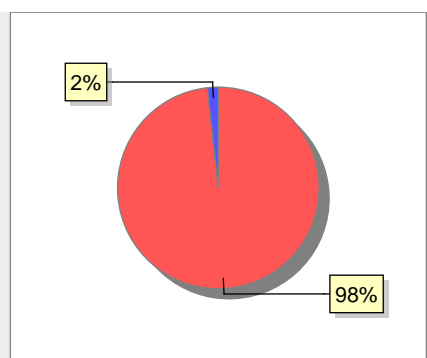
| Contratos | 2017 | 2018 | 2019 | 2020 |
|-----------|------|------|------|------|
| Total | | 2 | | |
| Hombres | | 2 | | |
| Mujeres | | | | |



| Paro registrado | 2017 | 2018 | 2019 | 2020 |
|-----------------|------|------|------|------|
| Total | 3 | 4 | 3 | 6 |
| Hombres | 3 | 3 | 1 | 3 |
| Mujeres | | 1 | 2 | 3 |



6. Catastro



| | |
|----------------------------|--------|
| ● Superficie rústica (Ha.) | 402,33 |
| ● Superficie urbana (Ha.) | 7,06 |

Titulares 2019

| | |
|----------------|-----|
| Urbano | 333 |
| Rústico | 478 |
| Urbano/Rústico | 582 |

Unidades Rústicas 2019

| | |
|-------------|-------|
| Parcelas | 2.454 |
| Subparcelas | 2.670 |

Valor Catastral Rústico 2019

| | |
|------------------------|--------|
| Valor (Miles de Euros) | 825,95 |
|------------------------|--------|

Valor Catastral Urbano 2019 (Miles de Euros)

| | |
|------------------------------------|----------|
| Valor catastral del suelo | 1.522,32 |
| Valor catastral de la construcción | 3.919,81 |

Unidades Urbanas 2019

| | |
|-----------------------|-----|
| Industrial | 157 |
| Residencial | 181 |
| Terciario y comercial | 40 |
| Equipamiento | 5 |
| Suelo vacante | 55 |
| Edificio Singular | 1 |

Superficie Urbana 2019

| | |
|-------------------------|------|
| Superficie edificada | 5,52 |
| Superficie sin edificar | 1,54 |

7. Ganadería - 2019

| | Cabezas ganaderas | Unidades ganaderas |
|--------------------------|-------------------|--------------------|
| Aves | | |
| Gallinas | | |
| Pollos | | |
| Bovinos | | |
| Terneros de cebo | | |
| Vacas de carne | | |
| Vacas de ordeño | | |
| Conejas | | |
| Conejas | | |
| Ovinos y Caprinos | | |
| Cabras | | |
| Ovejas | | |
| Porcinos | | |
| Cerdas | | |
| Cerdos de cebo | | |

SIN DATOS

8. Distribución General del Terreno - 2019

| | Total | Regadío | Secano |
|----------------------------|-------|---------|--------|
| Total Municipal | 398 | 60 | 338 |
| Tierras de cultivo | 294 | 42 | 252 |
| Barbecho y otras tierras | 60 | 2 | 58 |
| Cultivos herbáceos | 73 | 13 | 60 |
| Cultivos leñosos | 161 | 27 | 134 |
| Tierras para pastos | 7 | | 7 |
| Pastizales | 7 | | 7 |
| Prados naturales | | | |
| Terreno forestal | 58 | 18 | 40 |
| Monte abierto | | | |
| Monte leñoso | 22 | | 22 |
| Monte maderable | 36 | 18 | 18 |
| Otras superficies | 39 | | 39 |
| Erial a pastos | 12 | | 12 |
| Espartizal | | | |
| Ríos y lagos | 3 | | 3 |
| Superficie no agrícola | 21 | | 21 |
| Terreno improductivo | 3 | | 3 |

10%
15%
2%
74%

● Tierras de cultivo 294 ● Tierras para pastos 7 ● Terreno forestal 58
● Otras superficies 39

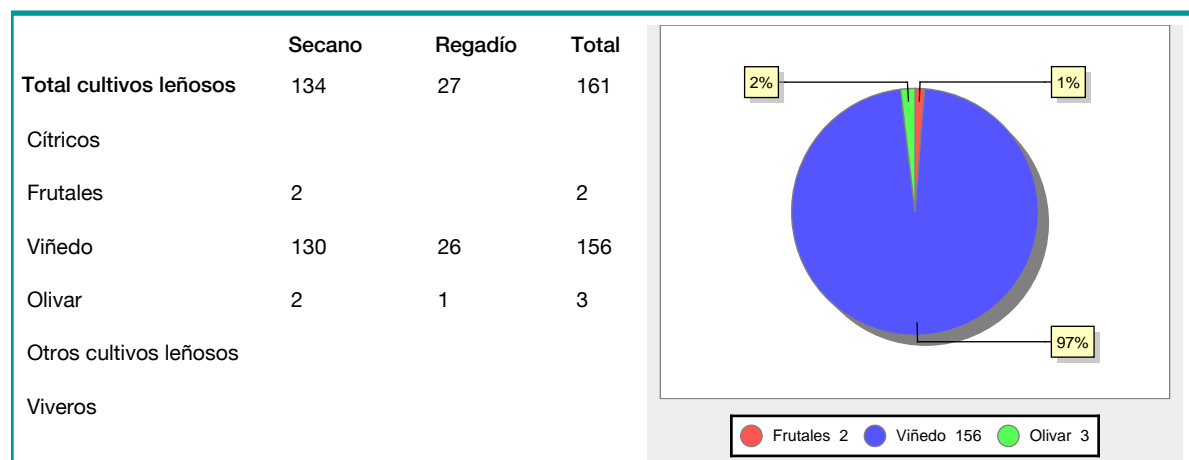
9. Distribución de cultivos herbáceos (Ha.) - 2019

| | Secano | Regadío | Total |
|---------------------------------|--------|---------|-------|
| Total cultivos herbáceos | 60 | 13 | 73 |
| Cereales grano | 58 | 10 | 68 |
| Leguminosas grano | | 1 | 1 |
| Patata | | 2 | 2 |
| Cultivos industriales | 2 | | 2 |
| Flores y plantas | | | |
| Cultivos forrajeros | | | |
| Hortalizas | | | |

3%
1%
96%

● Cereales grano 68 ● Leguminosas grano 1 ● Patata 2

10. Distribución de cultivos leñosos (Ha.) - 2019



11. Parque de Vehículos

| | 2011 | 2012 | 2013 | 2014 | 2015 | 2016 | 2017 | 2018 | 2019 |
|------------------------|------|------|------|------|------|------|------|------|------|
| Total vehículos | 180 | 171 | 167 | 166 | 167 | 171 | 172 | 174 | 173 |
| Automóviles | 102 | 97 | 96 | 92 | 93 | 95 | 101 | 106 | 102 |
| Motos | 12 | 13 | 9 | 8 | 9 | 11 | 9 | 8 | 8 |
| Furgonetas y Camiones | 57 | 52 | 52 | 53 | 52 | 52 | 48 | 45 | 47 |
| Autobuses | 0 | 0 | 0 | 0 | 0 | 0 | 0 | 0 | 0 |
| Tractores industriales | 1 | 1 | 1 | 1 | 1 | 1 | 1 | 1 | 1 |
| Otros vehículos | 8 | 8 | 9 | 12 | 12 | 12 | 13 | 14 | 15 |

12. Entidades Financieras

| | 2014 | 2015 | 2016 | 2017 | 2018 | 2019 |
|-----------------------------------|------|------|------|------|------|------|
| Entidades financieras de Depósito | 0 | 0 | 0 | 0 | 0 | 0 |
| Entidades Financieras de Crédito | 0 | 0 | 0 | 0 | 0 | 0 |

13. Salud

| | 2015 | 2016 | 2017 | 2018 | 2019 |
|------------------|------|------|------|------|------|
| Centros de salud | 0 | 0 | 0 | 0 | 0 |
| Consultorios | 1 | 1 | 1 | 1 | 1 |
| Farmacias | 0 | 0 | 0 | 0 | 0 |
| Botiquines | 1 | 1 | 1 | 1 | 1 |

14. Espacios Deportivos

| | 2018 | 2019 |
|---------------------------|------|------|
| Campos de tiro | 0 | 0 |
| Campos de golf | 0 | 0 |
| Campos de futbol | 0 | 0 |
| Rocodromos | 0 | 0 |
| Pistas de petanca | 0 | 0 |
| Pistas de padel | 0 | 0 |
| Pistas de atletismo | 0 | 0 |
| Piscinas cubiertas | 0 | 0 |
| Pistas de squash | 0 | 0 |
| Pistas polideportivas | 0 | 0 |
| Pistas de tenis | 0 | 0 |
| Piscinas al aire libre | 0 | 0 |
| Pabellones polideportivos | 0 | 0 |
| Pabellones con fronton | 0 | 0 |
| Frontones | 1 | 1 |

15. Turismo - 2020. (a 31 de marzo)

| | Establecimientos | Habitaciones | Plazas |
|---|------------------|--------------|--------|
| Hoteles | | | |
| Casas rurales | | | |
| Restaurantes | | | |
| Hostales | | | |
| Pensiones | | | |
| Turismo activo | | | |
| Agencias de viajes | | | |
| Apartamentos | | | |
| Campings | | | |
| Albergues turísticos | | | |
| Viviendas de uso turístico | | | |
| Empresas organizadoras de congresos y reuniones | | | |

16. Conectividad: Banda ancha Fija

| Entidad Municipal | Caudal de Bajada | Fibra optica de centralita | Fibra optica hasta el Hogar |
|-------------------|------------------|----------------------------|-----------------------------|
| Cárdenas | 3 Mb | NO | NO |

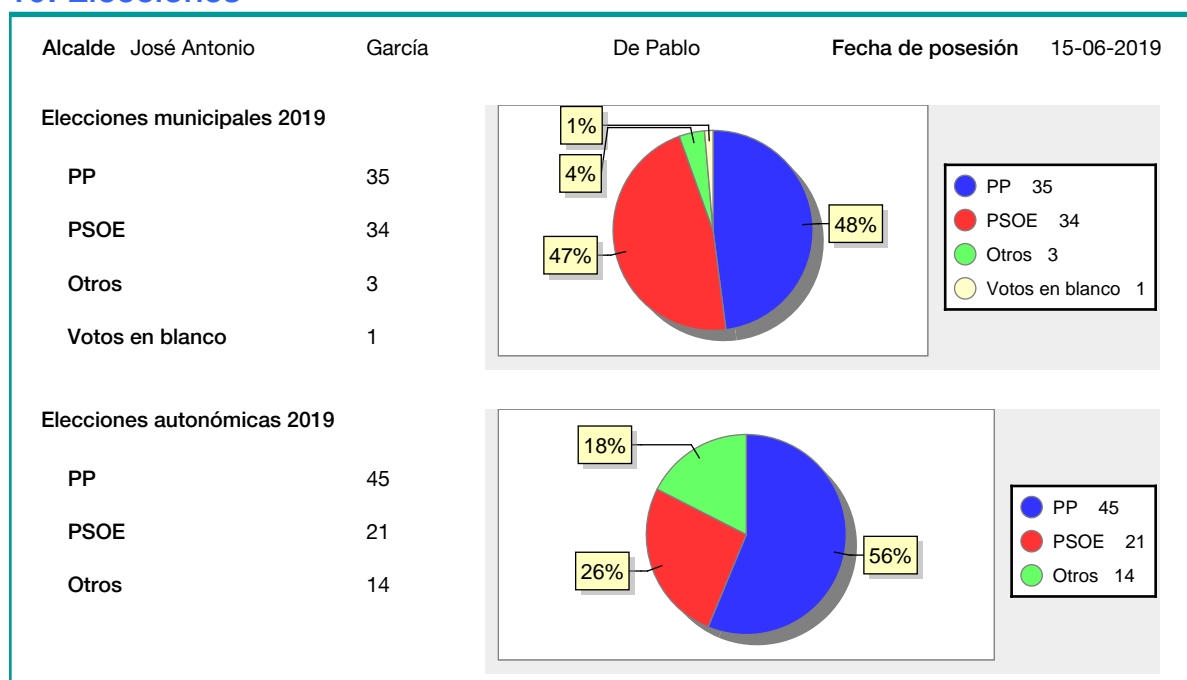
17. Conectividad: Banda ancha Movil

| Entidad Municipal | Caudal de Bajada | UMTS |
|-------------------|------------------|------|
| Cárdenas | | NO |

18. Presupuestos Municipales



19. Elecciones



20. Educación - Curso 2019 / 2020 - Centros públicos

| Educación Infantil 2º Ciclo, Primaria y Especial | | ESO, Bachillerato y Ciclos Formativos | |
|--|---------------------------|---------------------------------------|---|
| Institución educativa | | Institución educativa | |
| CRA | Sin centro rural agrupado | Centros | 0 |
| Colegios | 0 | Alumnado | |
| Alumnado | | ESO | 0 |
| Alumnos | 0 | Bachillerato | 0 |
| | | Ciclos Formativos | 0 |

SIN DATOS

21. Educación - Curso 2019 / 2020 - Centros privados

| Educación Infantil 2º Ciclo, Primaria y Especial | | ESO, Bachillerato y Ciclos Formativos | |
|--|---|---------------------------------------|---|
| Institución educativa | | Institución educativa | |
| Colegios | 0 | Centros | 0 |
| Alumnado | | Alumnado | |
| Alumnos | 0 | ESO | 0 |
| | | Bachillerato | 0 |
| | | Ciclos Formativos | 0 |

SIN DATOS