

Ficha Municipal - 2019

Comunidad Autónoma de La Rioja

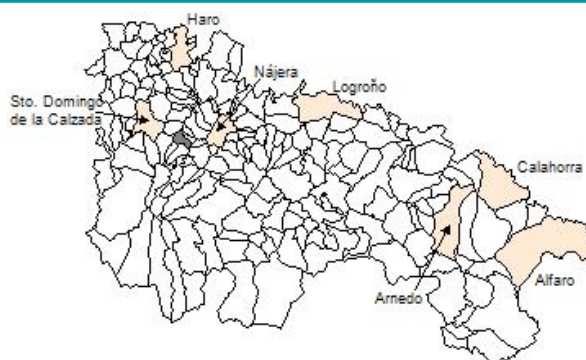


Gobierno
de La Rioja

Hacienda y
Administración
Pública



Instituto
de Estadística
de La Rioja



1. Datos Generales

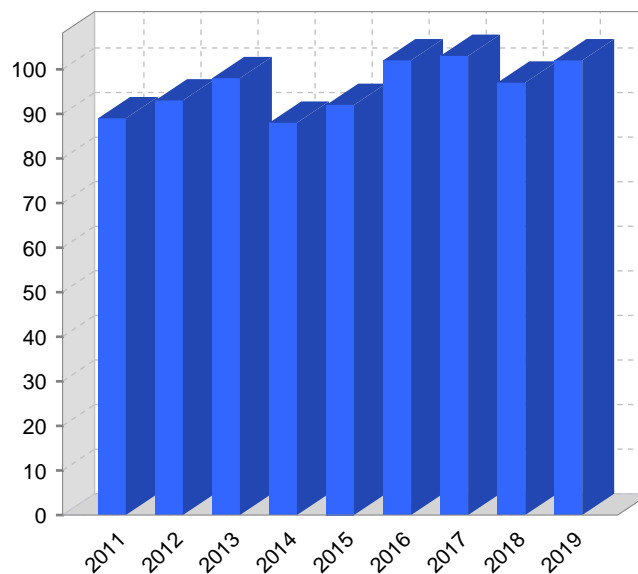
Código INE	26040	Superficie municipal (Km ²)	9,72
Municipio	Cañas	Altitud máxima del núcleo principal del municipio (m)	657
Partido judicial	Logroño	Distancia a la capital	40
Zona de salud	Nájera	Número de núcleos	2

2. Evolución Demográfica

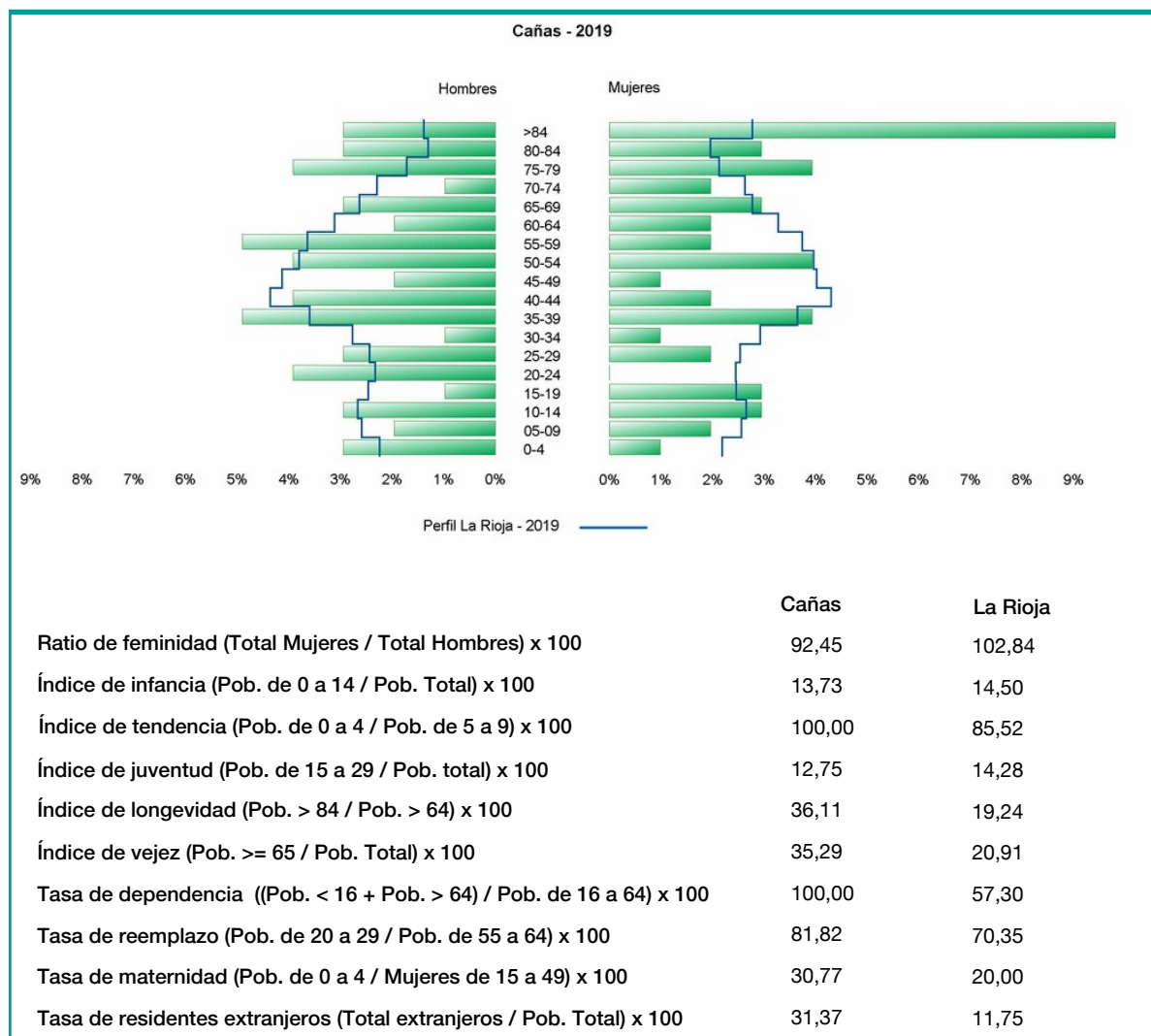
Padrón	2013	2014	2015	2016	2017	2018	2019
Total	98	88	92	102	103	97	102
Hombres	45	44	47	58	57	51	53
Mujeres	53	44	45	44	46	46	49
Densidad	10,1	9,1	9,5	10,5	10,6	10,0	10,5

Padrón municipal de habitantes

Censo	1991	2001	2011
Total	123	125	95
Hombres	56	66	46
Mujeres	67	59	50
Extranjeros	1	13	22



3. Pirámide, índices y tasas de Población (1/1/2019)



4. Movimiento Natural de la Población

	2013	2014	2015	2016	2017	2018
Nacimientos	1	1		2		2
Defunciones	1	2	2	2	3	2
Matrimonios						
Crecimiento vegetativo	0	-1	-2	0	-3	0
Tasa bruta de mortalidad	10,75	22,22	20,62	19,51	30,00	20,10
Tasa bruta de natalidad	10,75	11,11		19,51		20,10
Tasa bruta de nupcialidad						

5. Mercado Laboral. (a 31 de marzo)

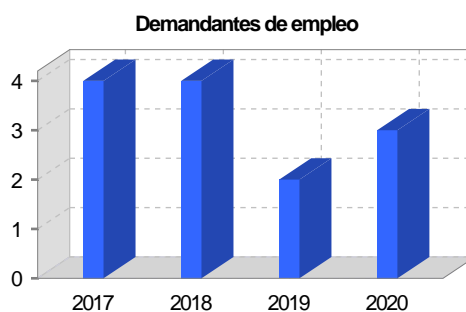
Afiliados en alta laboral en la Seguridad Social (2020)

Total	Régimen general y otros	Autónomo no agrario	Autónomo agrario (SETA)
20	10	6	4

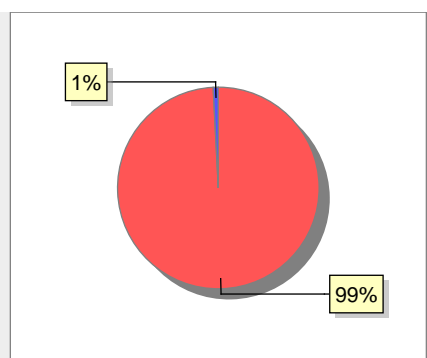
Contratos	2017	2018	2019	2020
Total	2	1	1	1
Hombres	1			1
Mujeres	1	1	1	



Paro registrado	2017	2018	2019	2020
Total	4	4	2	3
Hombres	2	2	2	3
Mujeres	2	2		



6. Catastro



- Superficie rústica (Ha.) 977
- Superficie urbana (Ha.) 8,09

Titulares 2019

Urbano	181
Rústico	505
Urbano/Rústico	596

Unidades Rústicas 2019

Parcelas	750
Subparcelas	1.020

Valor Catastral Rústico 2019

Valor (Miles de Euros)	1.606,9
------------------------	---------

Valor Catastral Urbano 2019 (Miles de Euros)

Valor catastral del suelo	647,12
Valor catastral de la construcción	1.770,09

Unidades Urbanas 2019

Industrial	83
Residencial	81
Terciario y comercial	6
Equipamiento	4
Suelo vacante	58
Edificio Singular	0

Superficie Urbana 2019

Superficie edificada	6,55
Superficie sin edificar	1,54

7. Ganadería - 2019

	Cabezas ganaderas	Unidades ganaderas
Aves	83.668	418,34
Gallinas		
Pollos	83.668	418,34
Bovinos		
Terberos de cebo		
Vacas de carne		
Vacas de ordeño		
Conejas		
Conejas		
Ovinos y Caprinos		
Cabras		
Ovejas		
Porcinos		
Cerdas		
Cerdos de cebo		

A pie chart with a single red slice representing 100% of the data. A label '100%' is placed next to the slice. A legend below the chart shows a red circle followed by 'Aves 83.668'.

8. Distribución General del Terreno - 2019

	Total	Regadío	Secano
Total Municipal	972	67	905
Tierras de cultivo	709	67	642
Barbecho y otras tierras	54		54
Cultivos herbáceos	511	45	466
Cultivos leñosos	144	22	122
Tierras para pastos	9		9
Pastizales	9		9
Prados naturales			
Terreno forestal	207		207
Monte abierto	8		8
Monte leñoso	27		27
Monte maderable	172		172
Otras superficies	47		47
Erial a pastos	7		7
Espartizal			
Ríos y lagos	6		6
Superficie no agrícola	30		30
Terreno improductivo	4		4

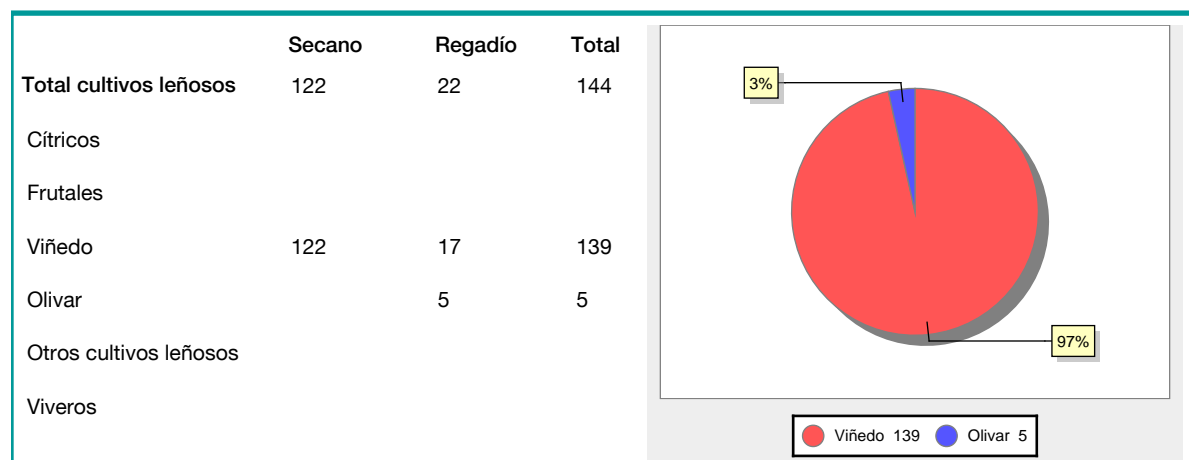
A pie chart showing the distribution of land. The largest slice is red (73%), followed by green (21%), yellow (5%), and blue (1%). A legend below the chart identifies the categories: red for 'Tierras de cultivo 709', blue for 'Tierras para pastos 9', green for 'Terreno forestal 207', and yellow for 'Otras superficies 47'.

9. Distribución de cultivos herbáceos (Ha.) - 2019

	Secano	Regadío	Total
Total cultivos herbáceos	466	45	511
Cereales grano	445	27	472
Leguminosas grano		1	1
Patata		10	10
Cultivos industriales	21	4	25
Flores y plantas			
Cultivos forrajeros		2	2
Hortalizas		1	1

A pie chart showing the distribution of herbaceous crops. The largest slice is red (92.5%), followed by green (2%), purple (0.2%), blue (0.2%), and yellow (0.4%). A legend below the chart identifies the categories: red for 'Cereales grano 472', blue for 'Leguminosas grano 1', green for 'Patata 10', yellow for 'Cultivos forrajeros 2', and purple for 'Hortalizas 1'.

10. Distribución de cultivos leñosos (Ha.) - 2019



11. Parque de Vehículos

	2011	2012	2013	2014	2015	2016	2017	2018	2019
Total vehículos	61	56	53	57	53	56	59	58	64
Automóviles	41	40	38	39	37	38	39	39	44
Motos	2	2	2	4	4	4	5	4	4
Furgonetas y Camiones	14	10	8	8	8	10	11	11	12
Autobuses	0	0	0	0	0	0	0	0	0
Tractores industriales	0	0	0	0	0	0	0	0	0
Otros vehículos	4	4	5	6	4	4	4	4	4

12. Entidades Financieras

	2014	2015	2016	2017	2018	2019
Entidades financieras de Depósito	0	0	0	0	0	0
Entidades Financieras de Crédito	0	0	0	0	0	0

13. Salud

	2015	2016	2017	2018	2019
Centros de salud	0	0	0	0	0
Consultorios	1	1	1	1	1
Farmacias	0	0	0	0	0
Botiquines	0	0	0	0	0

14. Espacios Deportivos

	2018	2019
Campos de tiro	0	0
Campos de golf	0	0
Campos de futbol	0	0
Rocodromos	0	0
Pistas de petanca	0	0
Pistas de padel	0	0
Pistas de atletismo	0	0
Piscinas cubiertas	0	0
Pistas de squash	0	0
Pistas polideportivas	0	0
Pistas de tenis	0	0
Piscinas al aire libre	0	0
Pabellones polideportivos	0	0
Pabellones con fronton	0	0
Frontones	0	0

15. Turismo - 2020. (a 31 de marzo)

	Establecimientos	Habitaciones	Plazas
Hoteles			
Casas rurales	1	5	10
Restaurantes	1		60
Hostales	1	4	6
Pensiones			
Turismo activo			
Agencias de viajes			
Apartamentos			
Campings			
Albergues turísticos			
Viviendas de uso turístico	1		
Empresas organizadoras de congresos y reuniones			

16. Conectividad: Banda ancha Fija

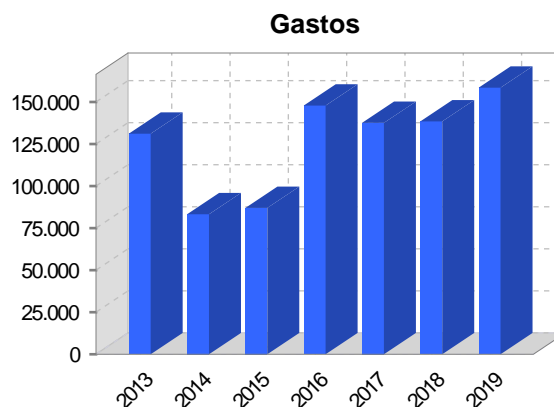
Entidad Municipal	Caudal de Bajada	Fibra optica de centralita	Fibra optica hasta el Hogar
Cañas	30 Mb	SI	NO

17. Conectividad: Banda ancha Movil

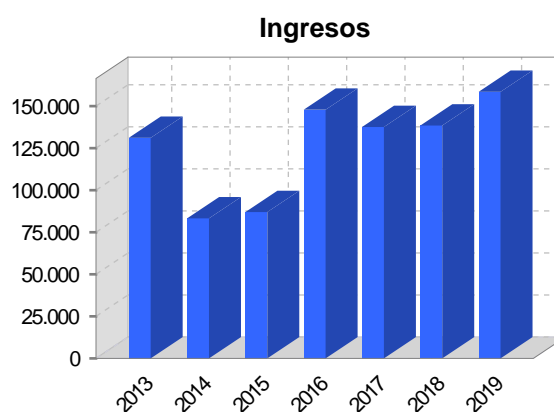
Entidad Municipal	Caudal de Bajada	UMTS
Cañas		NO

18. Presupuestos Municipales

Gastos por capitulos	2019
Gastos de Personal	16.405
Gastos en Bienes Corrientes y Servicios	48.300
Gastos Financieros	50
Transferencias Corrientes	2.750
Inversiones Reales	91.000
Transferencias de Capital	0
Activos Financieros	0
Pasivos Financieros	0



Ingresos por capitulos	2019
Impuestos Directos	27.400
Impuestos Indirectos	6.000
Tasas y Otros Ingresos	19.555
Transferencias Corrientes	28.000
Ingresos Patrimoniales	8.050
Enajenacion de Inversiones Reales	1.000
Transferencias de Capital	68.500
Activos Financieros	0
Pasivos Financieros	0

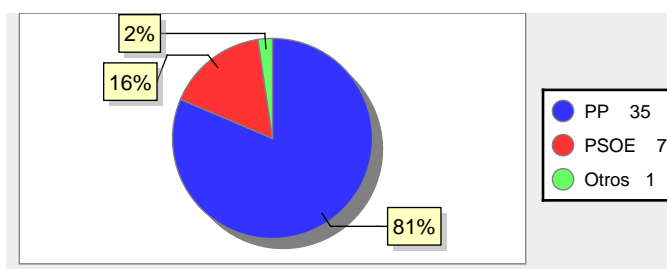


19. Elecciones

Alcalde Roberto De Corta Sáenz Fecha de posesión 15-06-2019

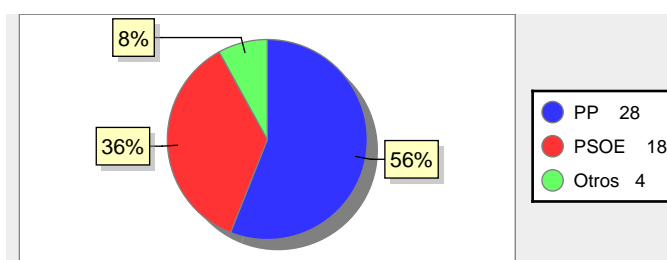
Elecciones municipales 2019

PP	35
PSOE	7
Otros	1



Elecciones autonómicas 2019

PP	28
PSOE	18
Otros	4



20. Educación - Curso 2019 / 2020 - Centros públicos

Educación Infantil 2º Ciclo, Primaria y Especial		ESO, Bachillerato y Ciclos Formativos	
Institución educativa		Institución educativa	
CRA	Sin centro rural agrupado	Centros	0
Colegios	0	Alumnado	
Alumnado		ESO	0
Alumnos	0	Bachillerato	0
		Ciclos Formativos	0
<div style="border: 1px solid black; padding: 20px; width: fit-content; margin: 0 auto;"> <p>SIN DATOS</p> </div>			

21. Educación - Curso 2019 / 2020 - Centros privados

Educación Infantil 2º Ciclo, Primaria y Especial		ESO, Bachillerato y Ciclos Formativos	
Institución educativa		Institución educativa	
Colegios	0	Centros	0
Alumnado		Alumnado	
Alumnos	0	ESO	0
		Bachillerato	0
		Ciclos Formativos	0
<div style="border: 1px solid black; padding: 20px; width: fit-content; margin: 0 auto;"> <p>SIN DATOS</p> </div>			