

Ficha Municipal - 2019

Comunidad Autónoma de La Rioja

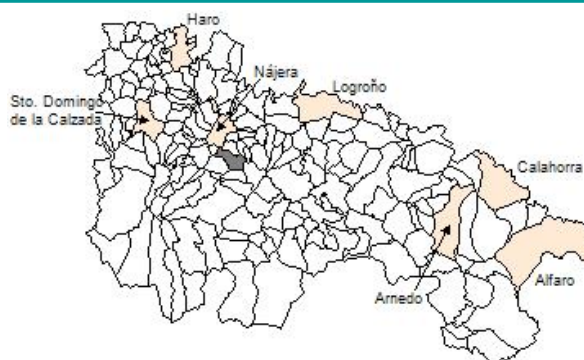


Gobierno
de La Rioja

Hacienda y
Administración
Pública



Instituto
de Estadística
de La Rioja



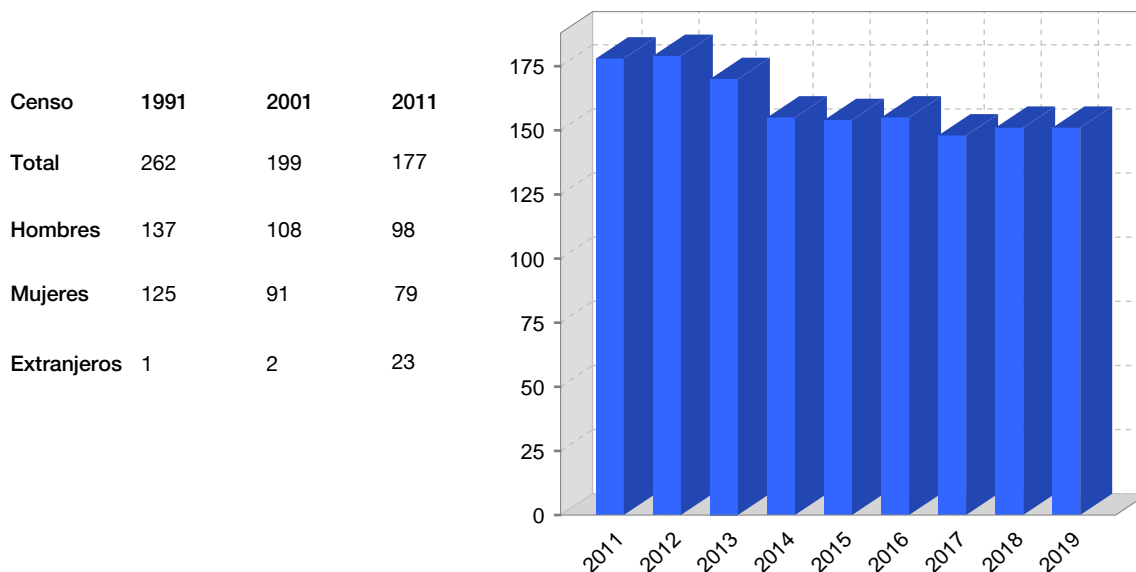
1. Datos Generales

Código INE	26037	Superficie municipal (Km ²)	20,45
Municipio	Camprovín	Altitud máxima del núcleo principal del municipio (m)	673
Partido judicial	Logroño	Distancia a la capital	30
Zona de salud	Nájera	Número de núcleos	4

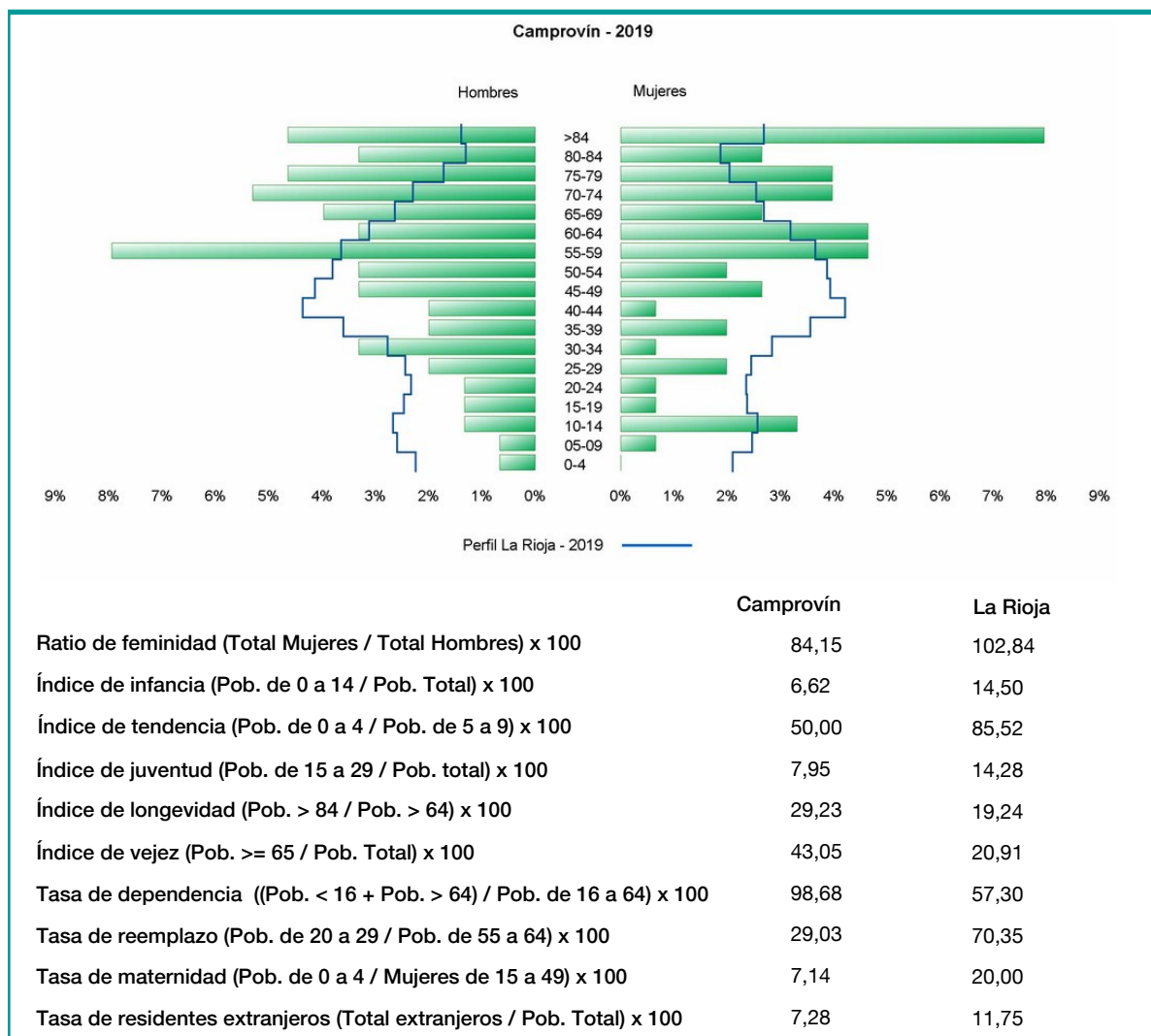
2. Evolución Demográfica

Padrón	2013	2014	2015	2016	2017	2018	2019
Total	170	155	154	155	148	151	151
Hombres	95	89	87	87	81	82	82
Mujeres	75	66	67	68	67	69	69
Densidad	8,3	7,6	7,5	7,6	7,2	7,4	7,4

Padrón municipal de habitantes



3. Pirámide, índices y tasas de Población (1/1/2019)



4. Movimiento Natural de la Población

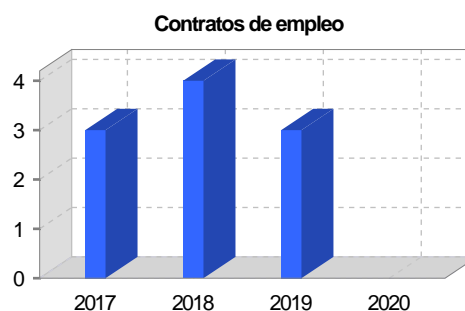
	2013	2014	2015	2016	2017	2018
Nacimientos						
Defunciones	9	3	1			2
Matrimonios						
Crecimiento vegetativo	-9	-3	-1			-2
Tasa bruta de mortalidad	55,38	19,42	6,47			13,25
Tasa bruta de natalidad						
Tasa bruta de nupcialidad						

5. Mercado Laboral. (a 31 de marzo)

Afiliados en alta laboral en la Seguridad Social (2020)

Total	Régimen general y otros	Autónomo no agrario	Autónomo agrario (SETA)
76	60	10	6

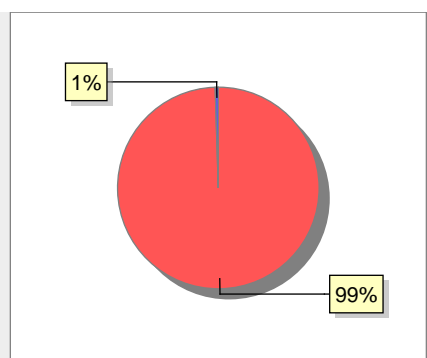
Contratos	2017	2018	2019	2020
Total	3	4	3	
Hombres	1	1	1	
Mujeres	2	3	2	



Paro registrado	2017	2018	2019	2020
Total	11	9	9	11
Hombres	4	1	1	2
Mujeres	7	8	8	9



6. Catastro



● Superficie rústica (Ha.)	2.020,79
● Superficie urbana (Ha.)	10,25

Titulares 2019

Urbano	314
Rústico	886
Urbano/Rústico	979

Unidades Rústicas 2019

Parcelas	7.118
Subparcelas	9.376

Valor Catastral Rústico 2019

Valor (Miles de Euros)	2.536,25
------------------------	----------

Valor Catastral Urbano 2019 (Miles de Euros)

Valor catastral del suelo	2.258,08
Valor catastral de la construcción	6.852,89

Unidades Urbanas 2019

Industrial	157
Residencial	172
Terciario y comercial	17
Equipamiento	5
Suelo vacante	132
Edificio Singular	1

Superficie Urbana 2019

Superficie edificada	6,49
Superficie sin edificar	3,76

7. Ganadería - 2019

	Cabezas ganaderas	Unidades ganaderas
Aves		
Gallinas		
Pollos		
Bovinos		
Terneros de cebo		
Vacas de carne		
Vacas de ordeño		
Conejas		
Conejas		
Ovinos y Caprinos		
Cabras		
Ovejas		
Porcinos		
Cerdas		
Cerdos de cebo		

SIN DATOS

8. Distribución General del Terreno - 2019

	Total	Regadío	Secano
Total Municipal	2.045	213	1.832
Tierras de cultivo	420	149	271
Barbecho y otras tierras	65	3	62
Cultivos herbáceos	172	111	61
Cultivos leñosos	183	35	148
Tierras para pastos	615		615
Pastizales	615		615
Prados naturales			
Terreno forestal	880	64	816
Monte abierto			
Monte leñoso	162		162
Monte maderable	718	64	654
Otras superficies	130		130
Erial a pastos	49		49
Espartizal			
Ríos y lagos	6		6
Superficie no agrícola	70		70
Terreno improductivo	5		5

6% 21% 43% 30%

● Tierras de cultivo 420 ● Tierras para pastos 615 ● Terreno forestal 880
● Otras superficies 130

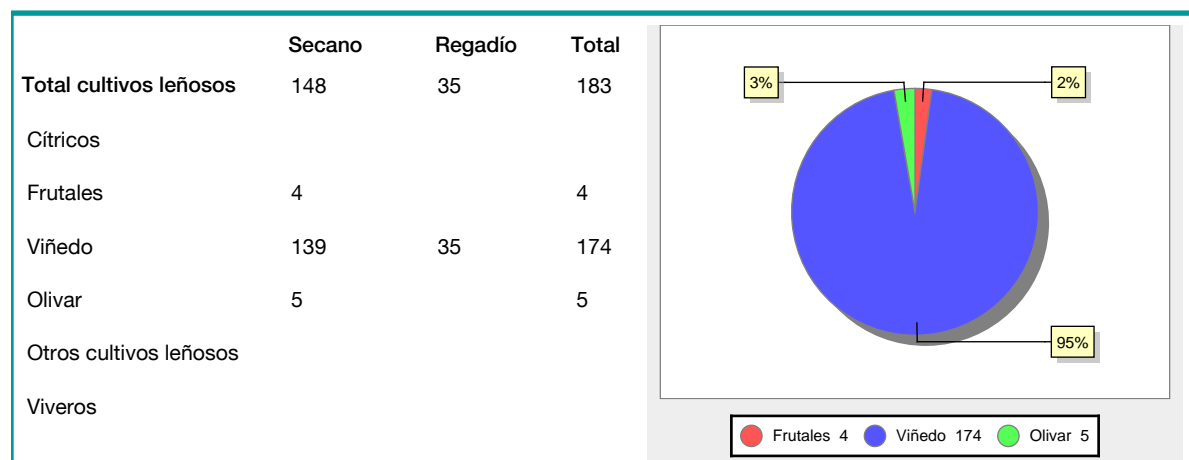
9. Distribución de cultivos herbáceos (Ha.) - 2019

	Secano	Regadío	Total
Total cultivos herbáceos	61	111	172
Cereales grano	52	79	131
Leguminosas grano	4	10	14
Patata		2	2
Cultivos industriales	1	1	2
Flores y plantas			
Cultivos forrajeros	4	19	23
Hortalizas			

14% 1% 8% 77%

● Cereales grano 131 ● Leguminosas grano 14 ● Patata 2
● Cultivos forrajeros 23

10. Distribución de cultivos leñosos (Ha.) - 2019



11. Parque de Vehículos

	2011	2012	2013	2014	2015	2016	2017	2018	2019
Total vehículos	166	166	158	163	160	165	161	162	163
Automóviles	104	108	104	108	107	112	109	109	105
Motos	18	19	17	18	18	18	18	18	18
Furgonetas y Camiones	37	36	34	33	31	30	29	30	34
Autobuses	0	0	0	0	0	0	0	0	0
Tractores industriales	1	1	1	1	1	1	1	1	1
Otros vehículos	6	2	2	3	3	4	4	4	5

12. Entidades Financieras

	2014	2015	2016	2017	2018	2019
Entidades financieras de Depósito	1	1	1	1	1	1
Entidades Financieras de Crédito	0	0	0	0	0	0

13. Salud

	2015	2016	2017	2018	2019
Centros de salud	0	0	0	0	0
Consultorios	1	1	1	1	1
Farmacias	0	0	0	0	0
Botiquines	1	1	1	1	1

14. Espacios Deportivos

	2018	2019
Campos de tiro	0	0
Campos de golf	0	0
Campos de futbol	0	0
Rocodromos	0	0
Pistas de petanca	0	0
Pistas de padel	0	0
Pistas de atletismo	0	0
Piscinas cubiertas	0	0
Pistas de squash	0	0
Pistas polideportivas	1	1
Pistas de tenis	0	0
Piscinas al aire libre	0	0
Pabellones polideportivos	0	0
Pabellones con fronton	0	0
Frontones	0	0

15. Turismo - 2020. (a 31 de marzo)

	Establecimientos	Habitaciones	Plazas
Hoteles			
Casas rurales	2	14	26
Restaurantes			
Hostales			
Pensiones			
Turismo activo			
Agencias de viajes			
Apartamentos	1	3	21
Campings			
Albergues turísticos			
Viviendas de uso turístico	2		
Empresas organizadoras de congresos y reuniones			

16. Conectividad: Banda ancha Fija

Entidad Municipal	Caudal de Bajada	Fibra optica de centralita	Fibra optica hasta el Hogar
Camprovín	30 Mb	SI	NO

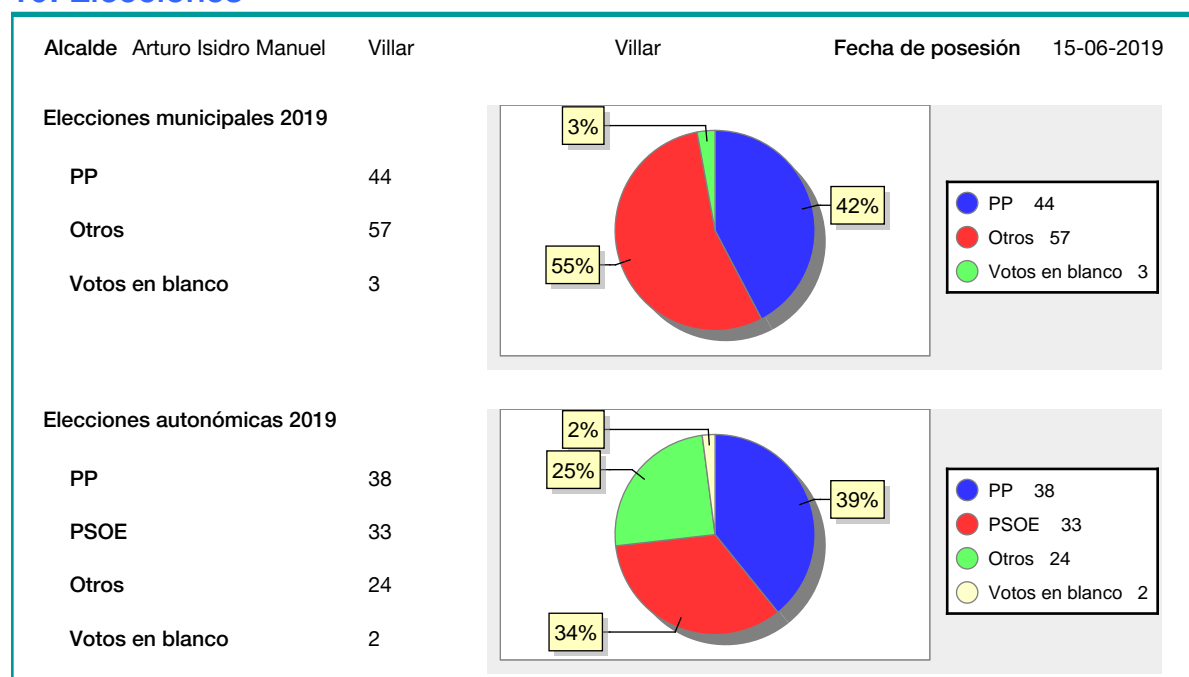
17. Conectividad: Banda ancha Movil

Entidad Municipal	Caudal de Bajada	UMTS
Camprovín	6 Mb	SI

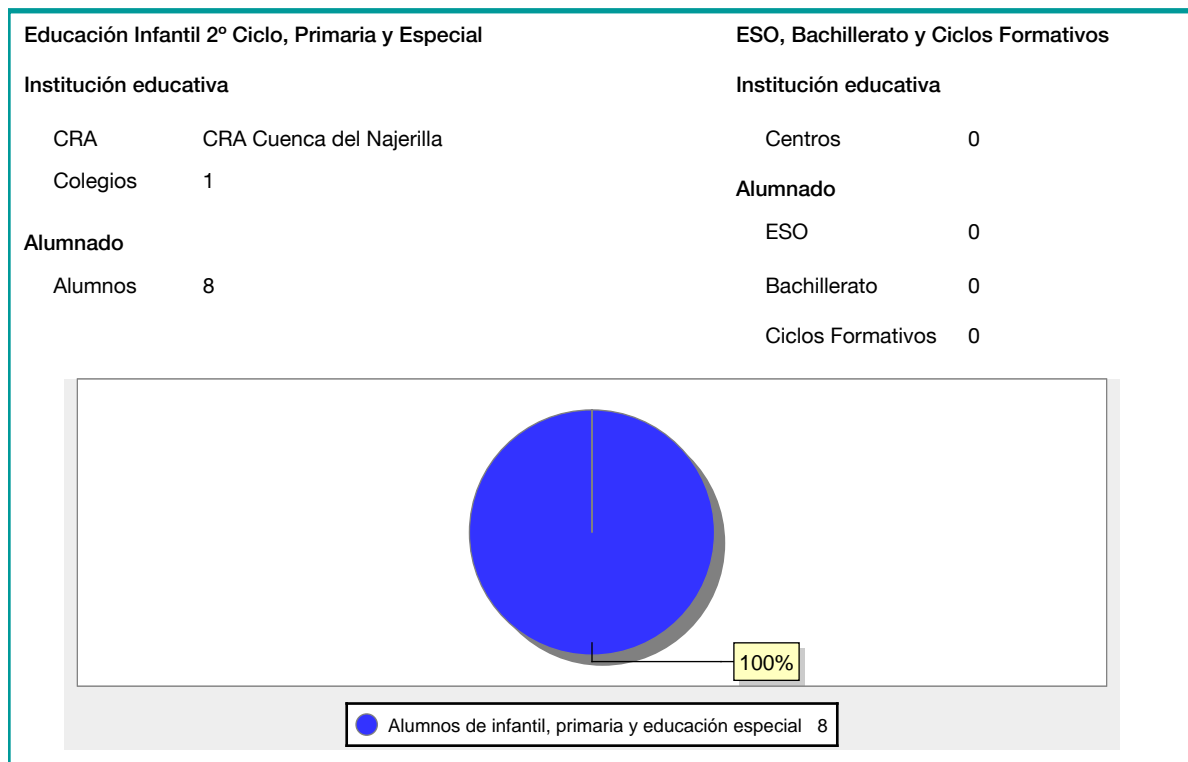
18. Presupuestos Municipales



19. Elecciones



20. Educación - Curso 2019 / 2020 - Centros públicos



21. Educación - Curso 2019 / 2020 - Centros privados

