

Ficha Municipal - 2019

Comunidad Autónoma de La Rioja

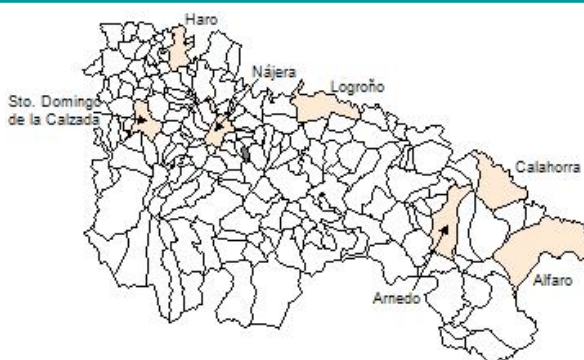


Gobierno de La Rioja

Hacienda y Administración Pública



Instituto de Estadística de La Rioja



1. Datos Generales

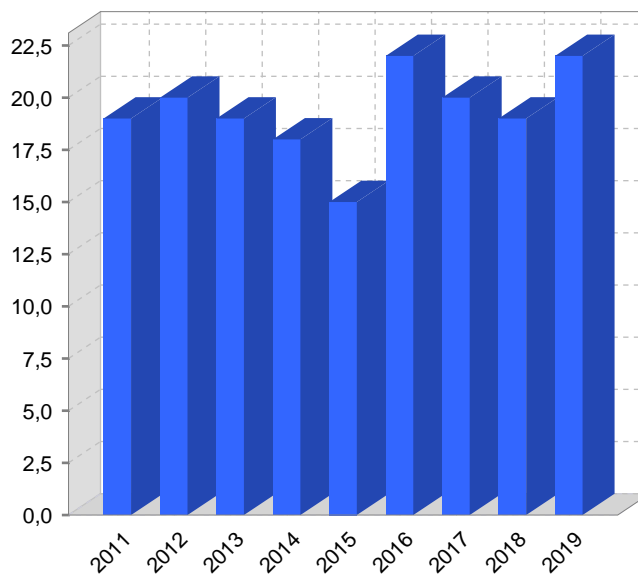
Código INE	26030	Superficie municipal (Km ²)	4,62
Municipio	Bezares	Altitud máxima del núcleo principal del municipio (m)	717
Partido judicial	Logroño	Distancia a la capital	29
Zona de salud	Nájera	Número de núcleos	2

2. Evolución Demográfica

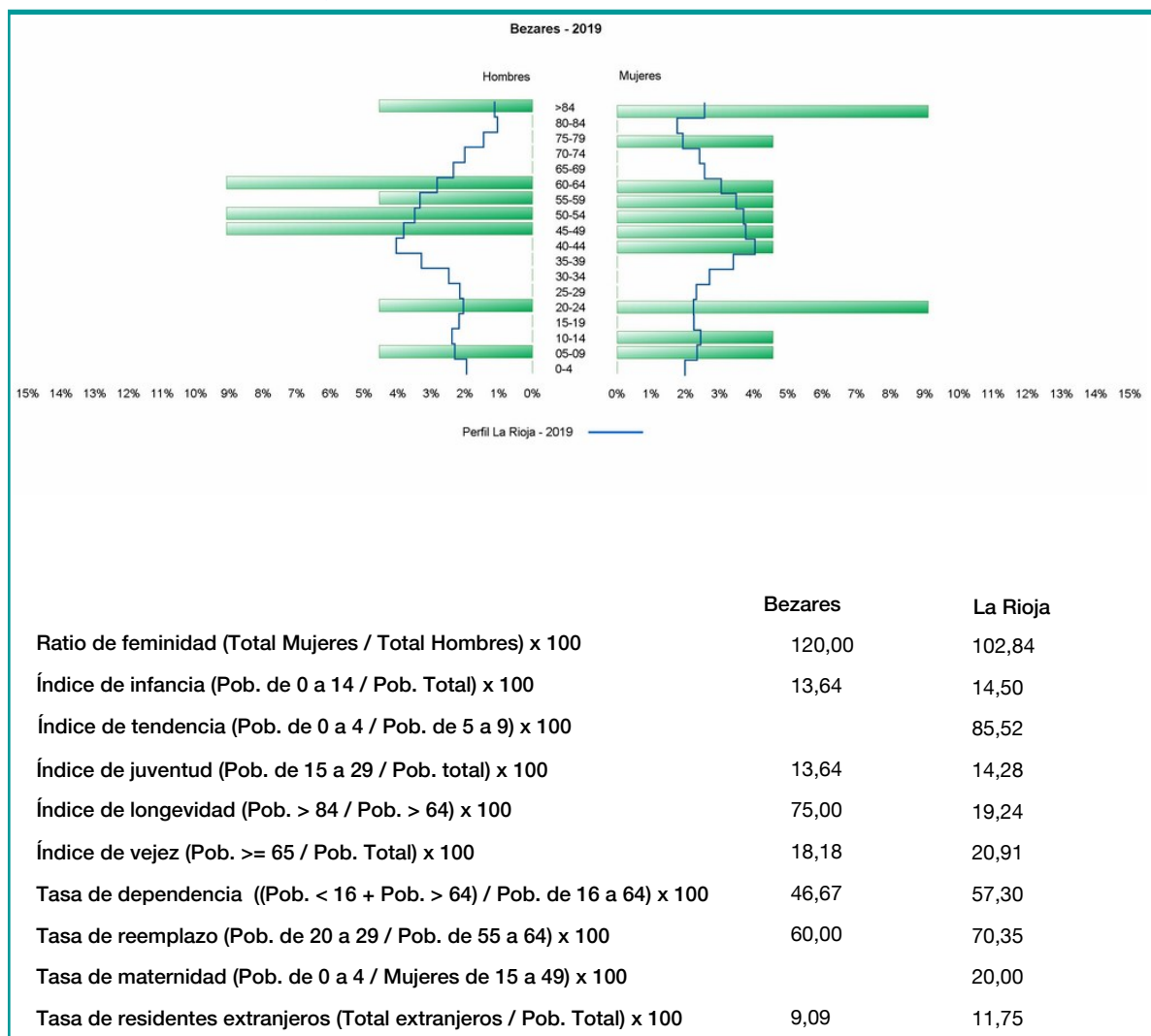
Padrón	2013	2014	2015	2016	2017	2018	2019
Total	19	18	15	22	20	19	22
Hombres	10	9	8	11	10	9	10
Mujeres	9	9	7	11	10	10	12
Densidad	4,1	3,9	3,2	4,8	4,3	4,1	4,8

Padrón municipal de habitantes

Censo	1991	2001	2011
Total	29	22	20
Hombres	19	14	10
Mujeres	10	8	10
Extranjeros			2



3. Pirámide, índices y tasas de Población (1/1/2019)



4. Movimiento Natural de la Población

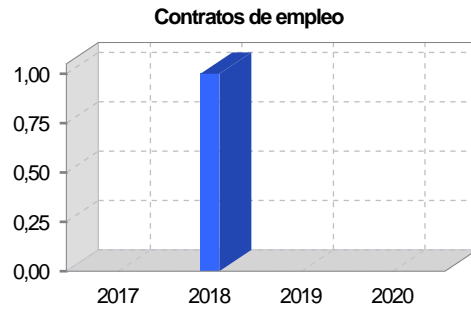
	2013	2014	2015	2016	2017	2018
Nacimientos						
Defunciones	1				1	
Matrimonios						
Crecimiento vegetativo	-1				-1	
Tasa bruta de mortalidad	54,05				51,28	
Tasa bruta de natalidad						
Tasa bruta de nupcialidad						

5. Mercado Laboral. (a 31 de marzo)

Afiliados en alta laboral en la Seguridad Social (2020)

Total	Régimen general y otros	Autónomo no agrario	Autónomo agrario (SETA)
6	4	1	1

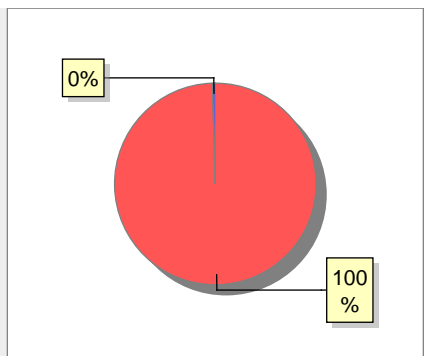
Contratos	2017	2018	2019	2020
Total		1		
Hombres		1		



Paro registrado	2017	2018	2019	2020
Total				
Hombres				



6. Catastro



● Superficie rústica (Ha.)	455,91
● Superficie urbana (Ha.)	2,12

Titulares 2019

Urbano	82
Rústico	124
Urbano/Rústico	161

Unidades Rústicas 2019

Parcelas	291
Subparcelas	396

Valor Catastral Rústico 2019

Valor (Miles de Euros)	420,64
------------------------	--------

Valor Catastral Urbano 2019 (Miles de Euros)

Valor catastral del suelo	183,38
Valor catastral de la construcción	740,09

Unidades Urbanas 2019

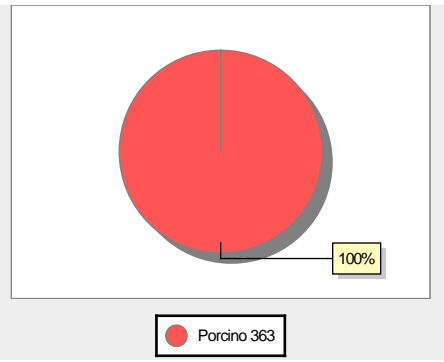
Industrial	42
Residencial	30
Terciario y comercial	0
Equipamiento	3
Suelo vacante	36
Edificio Singular	1

Superficie Urbana 2019

Superficie edificada	1,52
Superficie sin edificar	0,6

7. Ganadería - 2019

	Cabezas ganaderas	Unidades ganaderas
Aves		
Gallinas		
Pollos		
Bovinos		
Terneros de cebo		
Vacas de carne		
Vacas de ordeño		
Conejas		
Conejas		
Ovinos y Caprinos		
Cabras		
Ovejas		
Porcinos	363	108,90
Cerdas	363	108,90
Cerdos de cebo		



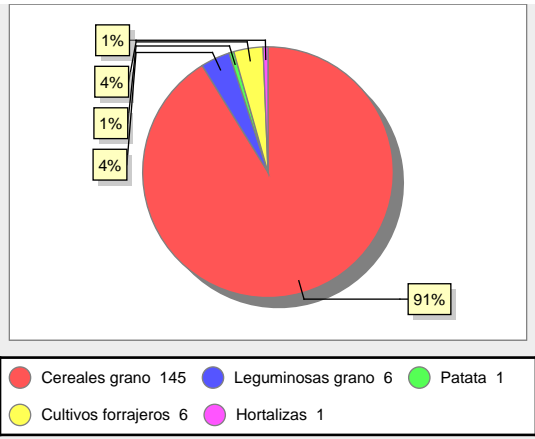
8. Distribución General del Terreno - 2019

	Total	Regadío	Secano
Total Municipal	462	33	429
Tierras de cultivo	194	33	161
Barbecho y otras tierras	31	4	27
Cultivos herbáceos	159	29	130
Cultivos leñosos	4		4
Tierras para pastos	28		28
Pastizales	28		28
Prados naturales			
Terreno forestal	201		201
Monte abierto	10		10
Monte leñoso	27		27
Monte maderable	164		164
Otras superficies	39		39
Erial a pastos	2		2
Espartizal			
Ríos y lagos	2		2
Superficie no agrícola	33		33
Terreno improductivo	2		2

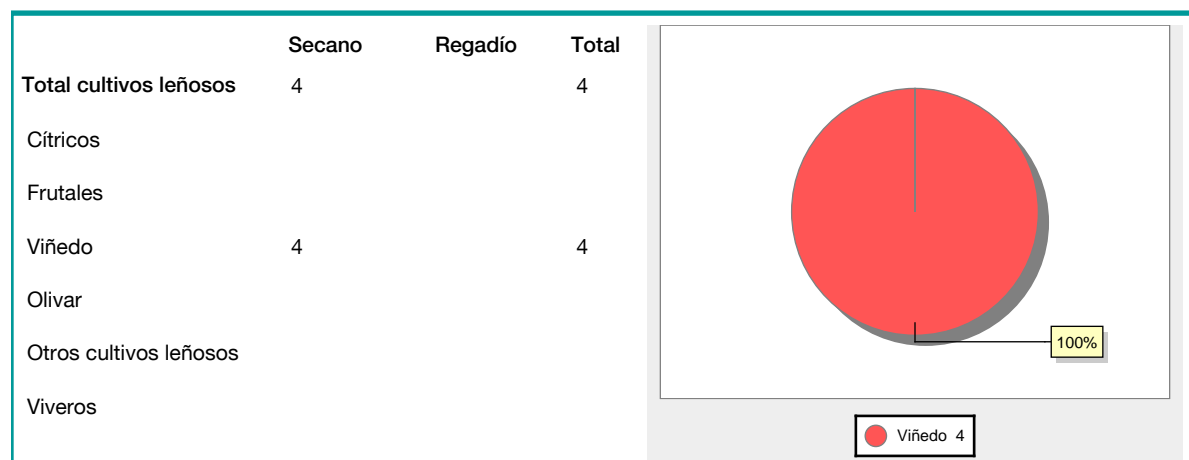


9. Distribución de cultivos herbáceos (Ha.) - 2019

	Secano	Regadío	Total
Total cultivos herbáceos	130	29	159
Cereales grano	124	21	145
Leguminosas grano	2	4	6
Patata		1	1
Cultivos industriales			
Flores y plantas			
Cultivos forrajeros	4	2	6
Hortalizas		1	1



10. Distribución de cultivos leñosos (Ha.) - 2019



11. Parque de Vehículos

	2011	2012	2013	2014	2015	2016	2017	2018	2019
Total vehículos	12	14	15	16	19	19	19	20	22
Automóviles	6	6	7	6	8	8	9	10	12
Motos	3	4	4	4	4	4	3	3	3
Furgonetas y Camiones	2	4	4	5	6	6	6	6	6
Autobuses	0	0	0	0	0	0	0	0	0
Tractores industriales	0	0	0	0	0	0	0	0	0
Otros vehículos	1	0	0	1	1	1	1	1	1

12. Entidades Financieras

	2014	2015	2016	2017	2018	2019
Entidades financieras de Depósito	0	0	0	0	0	0
Entidades Financieras de Crédito	0	0	0	0	0	0

13. Salud

	2015	2016	2017	2018	2019
Centros de salud	0	0	0	0	0
Consultorios	0	0	0	0	0
Farmacias	0	0	0	0	0
Botiquines	0	0	0	0	0

14. Espacios Deportivos

	2018	2019
Campos de tiro	0	0
Campos de golf	0	0
Campos de futbol	0	0
Rocodromos	0	0
Pistas de petanca	0	0
Pistas de padel	0	0
Pistas de atletismo	0	0
Piscinas cubiertas	0	0
Pistas de squash	0	0
Pistas polideportivas	0	0
Pistas de tenis	0	0
Piscinas al aire libre	0	0
Pabellones polideportivos	0	0
Pabellones con fronton	0	0
Frontones	0	0

15. Turismo - 2020. (a 31 de marzo)

	Establecimientos	Habitaciones	Plazas
Hoteles			
Casas rurales			
Restaurantes			
Hostales			
Pensiones			
Turismo activo			
Agencias de viajes			
Apartamentos			
Campings			
Albergues turísticos			
Viviendas de uso turístico			
Empresas organizadoras de congresos y reuniones			

16. Conectividad: Banda ancha Fija

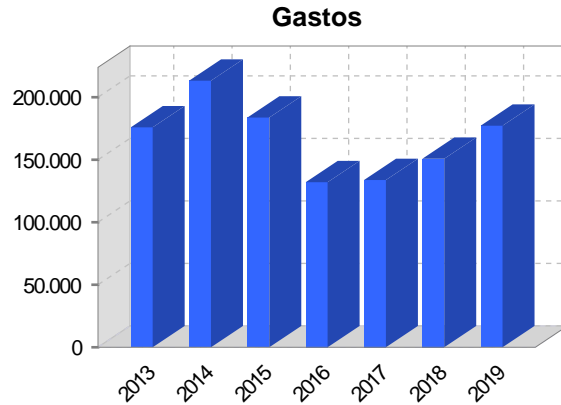
Entidad Municipal	Caudal de Bajada	Fibra optica de centralita	Fibra optica hasta el Hogar
Bezares	6 Mb	NO	NO

17. Conectividad: Banda ancha Movil

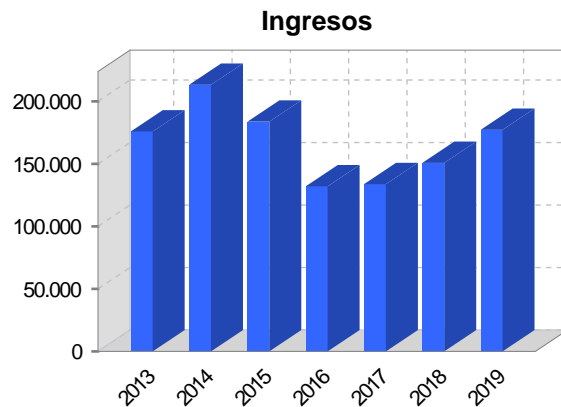
Entidad Municipal	Caudal de Bajada	UMTS
Bezares		NO

18. Presupuestos Municipales

Gastos por capitulos	2019
Gastos de Personal	16.538
Gastos en Bienes Corrientes y Servicios	50.500
Gastos Financieros	500
Transferencias Corrientes	6.200
Inversiones Reales	103.481
Transferencias de Capital	0
Activos Financieros	0
Pasivos Financieros	0



Ingresos por capitulos	2019
Impuestos Directos	7.500
Impuestos Indirectos	5.000
Tasas y Otros Ingresos	14.000
Transferencias Corrientes	30.700
Ingresos Patrimoniales	17.705
Enajenacion de Inversiones Reales	5.932
Transferencias de Capital	96.382
Activos Financieros	0
Pasivos Financieros	0

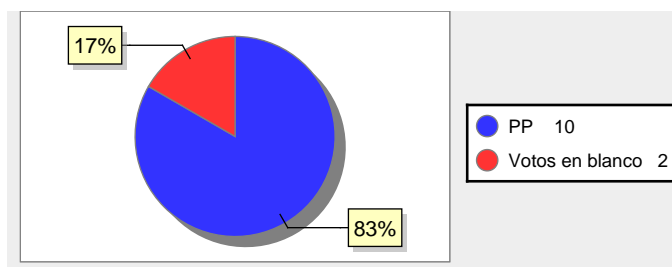


19. Elecciones

Alcalde Jesús Fernández Nájera Fecha de posesión 15-06-2019

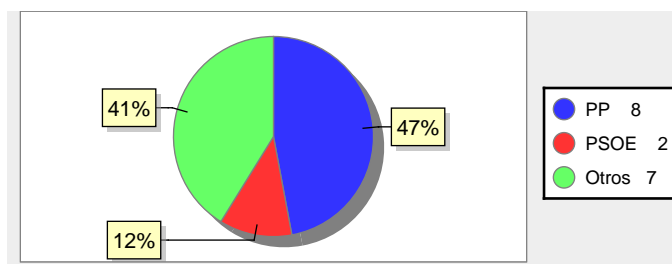
Elecciones municipales 2019

PP	10
Votos en blanco	2



Elecciones autonómicas 2019

PP	8
PSOE	2
Otros	7



20. Educación - Curso 2019 / 2020 - Centros públicos

Educación Infantil 2º Ciclo, Primaria y Especial		ESO, Bachillerato y Ciclos Formativos	
Institución educativa		Institución educativa	
CRA	Sin centro rural agrupado	Centros	0
Colegios	0	Alumnado	
Alumnado		ESO	0
Alumnos	0	Bachillerato	0
		Ciclos Formativos	0
<div style="border: 1px solid black; padding: 20px; width: fit-content; margin: 0 auto;"> <p>SIN DATOS</p> </div>			

21. Educación - Curso 2019 / 2020 - Centros privados

Educación Infantil 2º Ciclo, Primaria y Especial		ESO, Bachillerato y Ciclos Formativos	
Institución educativa		Institución educativa	
Colegios	0	Centros	0
Alumnado		Alumnado	
Alumnos	0	ESO	0
		Bachillerato	0
		Ciclos Formativos	0
<div style="border: 1px solid black; padding: 20px; width: fit-content; margin: 0 auto;"> <p>SIN DATOS</p> </div>			