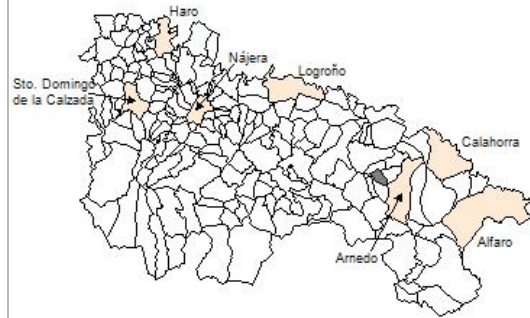


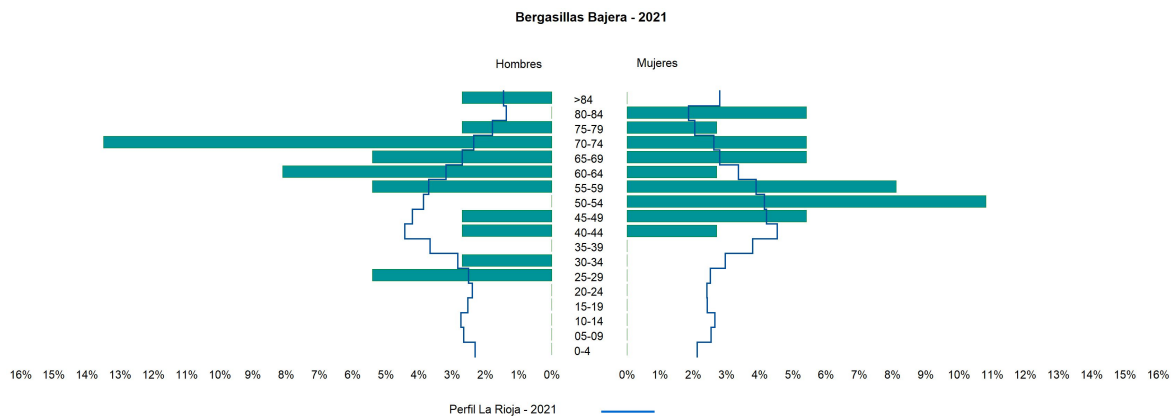
### 1. Datos Generales

Código INE	26029
Municipio	Bergasillas Bajera
Partido judicial	Calahorra
Zona de salud	Arnedo
Superficie municipal (Km2)	9,7
Altitud máx. del núcleo de población principal (m)	843
Distancia a la capital	45
Número de núcleos	4



### 2. Evolución Demográfica

Padrón	2015	2016	2017	2018	2019	2020	2021
<b>Total</b>	39	38	38	39	37	35	34
<b>Hombres</b>	20	19	20	21	19	17	18
<b>Mujeres</b>	19	19	18	18	18	18	16
<b>Densidad</b>	4,0	3,9	3,9	4,0	3,8	3,6	3,5
<b>Extranjeros</b>	2	2	2	2	2	2	2




### 3. Índices y tasas de Población (1/1/2021)

	Bergasillas Bajera	La Rioja
Ratio de feminidad (Total Mujeres / Total Hombres) x 100	88,89	102,63
Índice de infancia (Pob. de 0 a 14 / Pob. Total) x 100		14,12
Índice de tendencia (Pob. de 0 a 4 / Pob. de 5 a 9) x 100		82,91
Índice de juventud (Pob. de 15 a 29 / Pob. total) x 100	2,94	14,53
Índice de longevidad (Pob. > 84 / Pob. > 64) x 100	15,38	19,20
Índice de vejez (Pob. >= 65 / Pob. Total) x 100	38,24	21,21
Tasa de dependencia ((Pob. < 16 + Pob. > 64) / Pob. de 16 a 64) x 100	61,90	57,14
Tasa de reemplazo (Pob. de 20 a 29 / Pob. de 55 a 64) x 100	9,09	68,21
Tasa de maternidad (Pob. de 0 a 4 / Mujeres de 15 a 49) x 100		18,94
Tasa de residentes extranjeros (Total extranjeros / Pob. Total) x 100		12,79

### 4. Movimiento Natural de la Población

	2015	2016	2017	2018	2019	2020
Nacimientos						
Defunciones				2		1
Matrimonios						
Crecimiento vegetativo				-2		-1

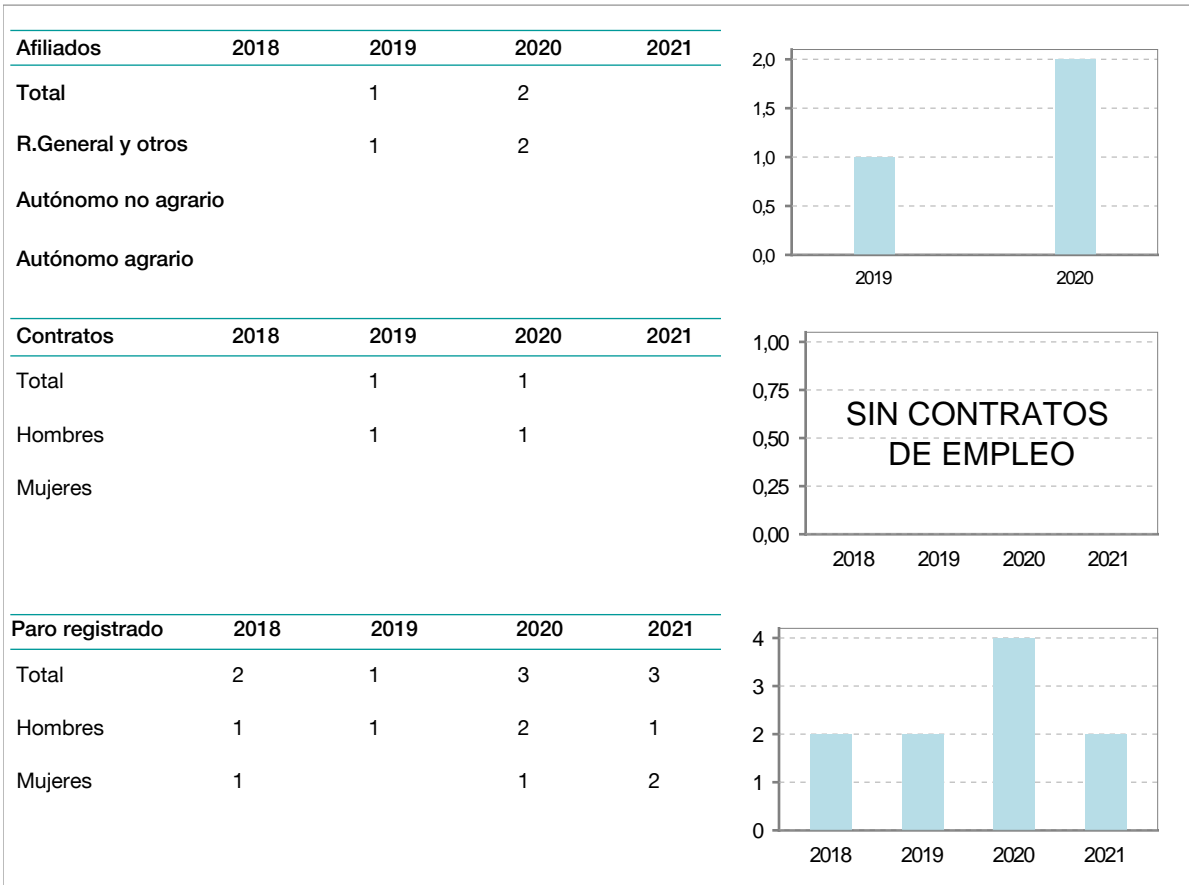
Nacimientos



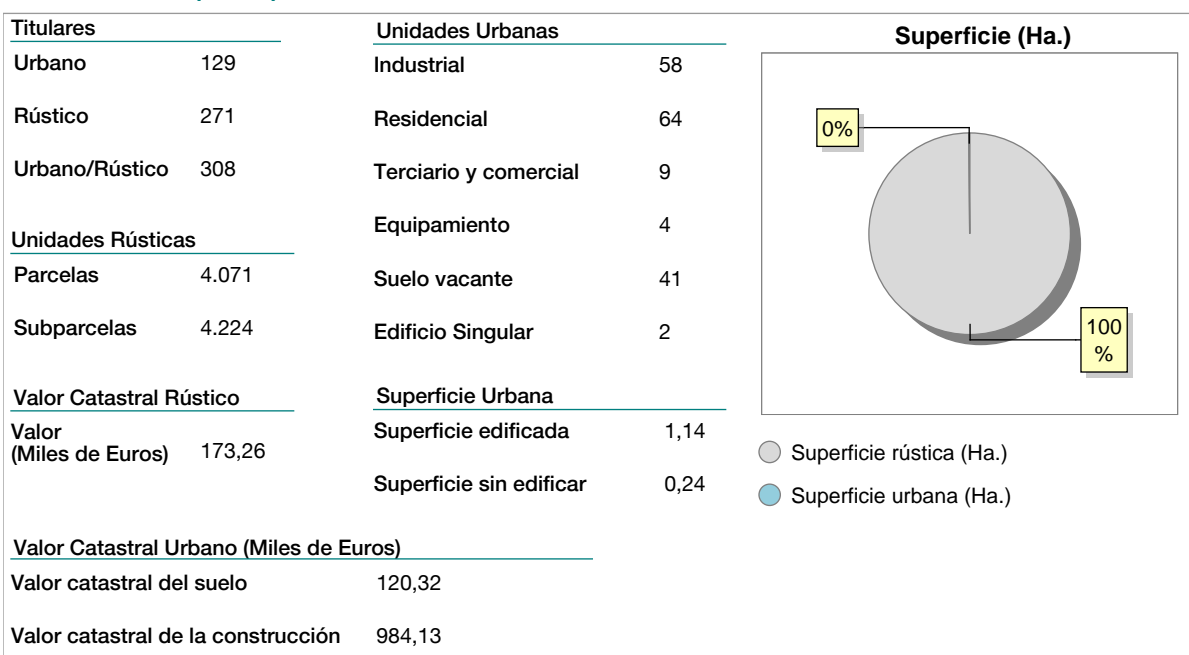
Defunciones



### 5. Mercado Laboral. (a 30 de junio)



### 6. Catastro (2021)





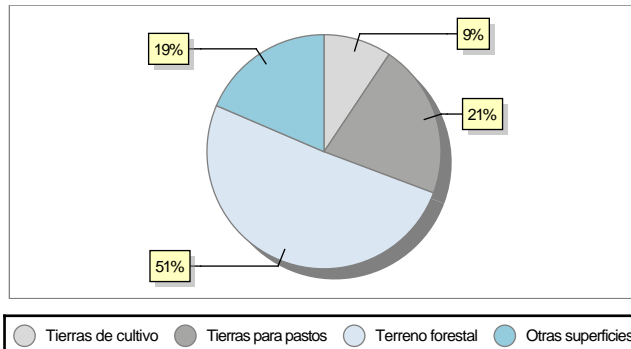
### 7. Ganadería (2021)

	Cabezas ganaderas	Unidades ganaderas
<b>Aves</b>		
Gallinas		
Pollos		
<b>Bovinos</b>		
Terneros de cebo		
Vacas de carne		
Vacas de ordeño		
<b>Conejas</b>		
Conejas		
<b>Ovinos y Caprinos</b>		
Cabras		
Ovejas		
<b>Porcinos</b>		
Cerdas		
Cerdos de cebo		

### 8. Distribución General del Terreno (2021)

	Total	Regadío	Secano
<b>Total Municipal</b>	970	3	967
<b>Tierras de cultivo</b>	91	3	88
Barbecho y otras tierras	19		19
Cultivos herbáceos			
Cultivos leñosos	72	3	69
<b>Tierras para pastos</b>	207		207
Pastizales	207		207
Prados naturales			
<b>Terreno forestal</b>	492		492
Monte abierto	18		18
Monte leñoso	199		199
Monte maderable	275		275
<b>Otras superficies</b>	180		180
Erial a pastos	137		137
Espartizal			
Ríos y lagos	3		3
Superficie no agrícola	11		11
Terreno improductivo	29		29



### 9. Cultivos herbáceos -Ha. (2021)

	Secano	Regadío	Total
<b>Total cultivos herbáceos</b>			
Cereales grano			
Leguminosas grano			
Patata			
Cultivos industriales			
Flores y plantas			
Cultivos forrajeros			
Hortalizas			

### 10. Cultivos leñosos -Ha. (2021)

	Secano	Regadío	Total
<b>Total cultivos leñosos</b>	69	3	72
Cítricos			
Frutales	59	3	62
Viñedo	5		5
Olivar	5		5
Otros cultivos leñosos			
Viveros			

### 11. Entidades Financieras

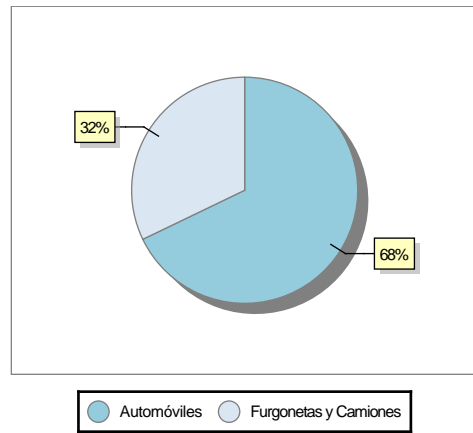
	2019	2020	2021
Entidades financieras de Depósito	0	0	0
Entidades Financieras de Crédito	0	0	0

### 12. Salud

	2019	2020	2021
Centros de salud	0	0	0
Consultorios	0	0	0
Farmacias	0	0	0
Botiquines	0	0	0

### 13. Parque de Vehículos

	2018	2019	2020	2021
Total vehículos	29	28	28	28
Automóviles	22	21	19	19
Motos	0	0	0	0
Furgonetas y Camiones	7	7	9	9
Autobuses	0	0	0	0
Tractores industriales	0	0	0	0
Otros vehículos	0	0	0	0



### 14. Espacios Deportivos

	2021
Campos de tiro	0
Campos de golf	0
Campos de fútbol	0
Rocodromos	0
Pistas de petanca	0
Pistas de padel	0
Pistas de atletismo	0
Piscinas cubiertas	0
Pistas de squash	0
Pistas polideportivas	0
Pistas de tenis	0
Piscinas al aire libre	0
Pabellones polideportivos	0
Pabellones con fronton	0
Frontones	0

### 15. Turismo (2022)

	Establecimientos	Habitaciones	Plazas
Hoteles			
Casas rurales			
Restaurantes			
Hostales			
Pensiones			
Turismo activo			
Agencias de viajes			
Apartamentos			
Campings			
Albergues turísticos			
Viviendas de uso turístico			
Empresas organizadoras de congresos y reuniones			

### 16. Conectividad: Banda ancha Fija

Entidad Municipal	Caudal de Bajada	Fibra optica de centralita	Fibra optica hasta el Hogar
Bergasilla Bajera	6 Mb	NO	NO

### 17. Conectividad: Banda ancha Movil

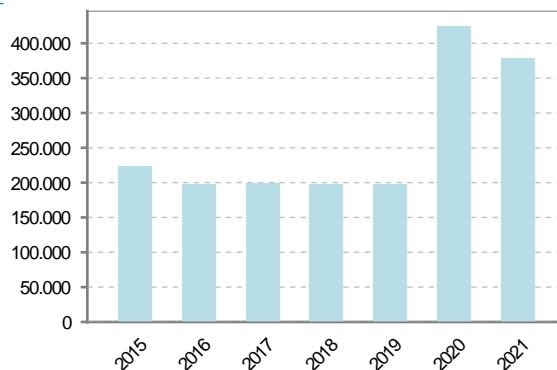
Entidad Municipal	Caudal de Bajada	UMTS
Bergasilla Bajera		NO

### 18. Presupuestos Municipales

#### Gastos por capitulos

Gastos de Personal	35.000
Gastos en Bienes Corrientes y Servicios	104.106
Gastos Financieros	200
Transferencias Corrientes	14.750
Inversiones Reales	223.000
Transferencias de Capital	700
Activos Financieros	0
Pasivos Financieros	0

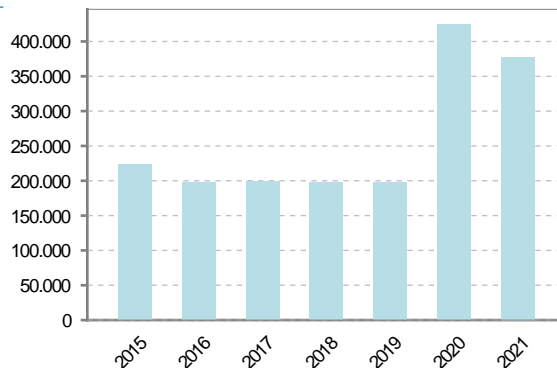
#### Gastos



#### Ingresos por capitulos

Impuestos Directos	76.976
Impuestos Indirectos	1.000
Tasas y Otros Ingresos	15.800
Transferencias Corrientes	31.500
Ingresos Patrimoniales	56.300
Enajenacion de Inversiones Reales	0
Transferencias de Capital	196.180
Activos Financieros	0
Pasivos Financieros	0

#### Ingresos





## 19. Educación - Curso 2021 / 2022 - Centros públicos

Educación Infantil 2º Ciclo, Primaria y Especial		ESO, Bachillerato y Ciclos Formativos	
Institución educativa		Institución educativa	
CRA	Sin centro rural agrupado	Centros	0
Colegios	0	<b>Alumnado</b>	
<b>Alumnado</b>		ESO	0
Alumnos	0	Bachillerato	0
		Ciclos Formativos	0
<b>Alumnos</b>			
<div style="border: 1px solid black; padding: 20px; width: fit-content; margin: 0 auto;"> <p>SIN DATOS</p> </div>			

## 20. Educación - Curso 2021 / 2022 - Centros privados

Educación Infantil 2º Ciclo, Primaria y Especial		ESO, Bachillerato y Ciclos Formativos	
Institución educativa		Institución educativa	
Colegios	0	Centros	0
<b>Alumnado</b>		<b>Alumnado</b>	
Alumnos	0	ESO	0
		Bachillerato	0
		Ciclos Formativos	0
<b>Alumnos</b>			
<div style="border: 1px solid black; padding: 20px; width: fit-content; margin: 0 auto;"> <p>SIN DATOS</p> </div>			



### 21. Elecciones

Alcalde Daniel	Herce	Herce	Fecha de posesión	15-06-2019
----------------	-------	-------	-------------------	------------

Elecciones municipales 2019	
PP	16
PSOE	6
Otros	1
Votos en blanco	1

Elecciones autonómicas 2019	
PP	18
PSOE	8
Otros	2