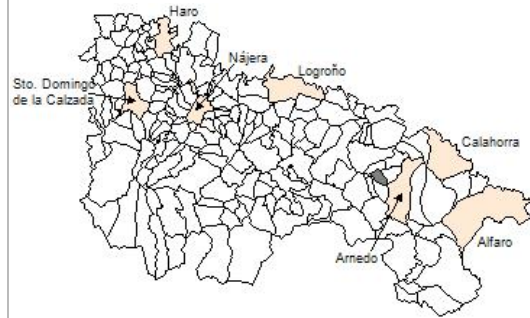


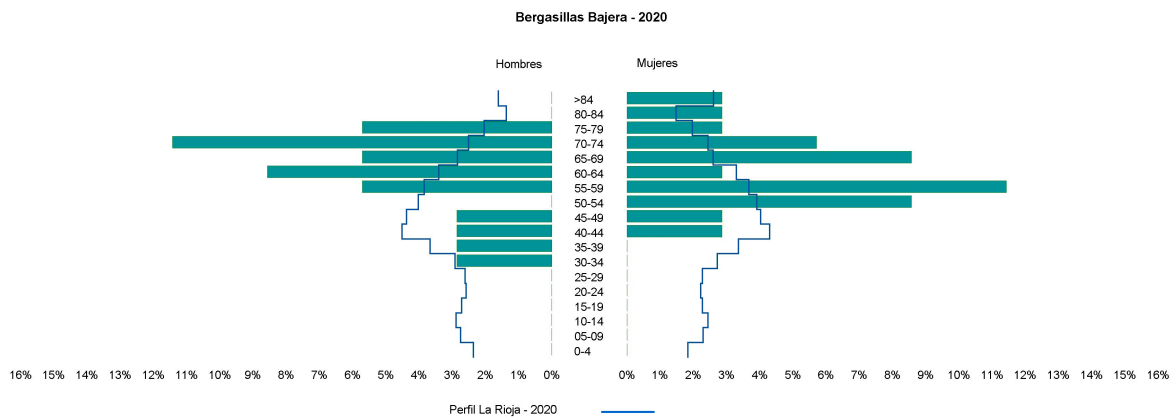
### 1. Datos Generales

|  |                    |
|--|--------------------|
| Código INE   | 26029              |
| Municipio  | Bergasillas Bajera |
| Partido judicial                                   | Calahorra          |
| Zona de salud                                      | Arnedo             |
| Superficie municipal (Km2)                         | 9,7                |
| Altitud máx. del núcleo de población principal (m) | 843                |
| Distancia a la capital                             | 45                 |
| Número de núcleos                                  | 4                  |



### 2. Evolución Demográfica

| Padrón             | 2014 | 2015 | 2016 | 2017 | 2018 | 2019 | 2020 |
|--------------------|------|------|------|------|------|------|------|
| <b>Total</b>       | 39   | 39   | 38   | 38   | 39   | 37   | 35   |
| <b>Hombres</b>     | 20   | 20   | 19   | 20   | 21   | 19   | 17   |
| <b>Mujeres</b>     | 19   | 19   | 19   | 18   | 18   | 18   | 18   |
| <b>Densidad</b>    | 4,0  | 4,0  | 3,9  | 3,9  | 4,0  | 3,8  | 3,6  |
| <b>Extranjeros</b> | 2    | 2    | 2    | 2    | 2    | 2    | 2    |

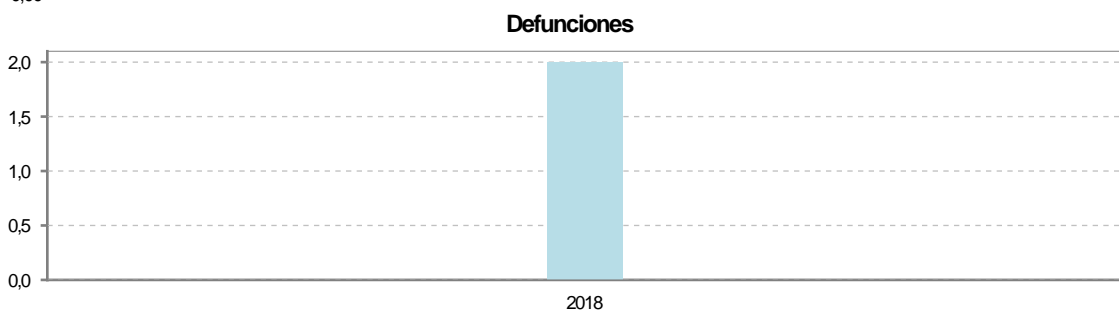
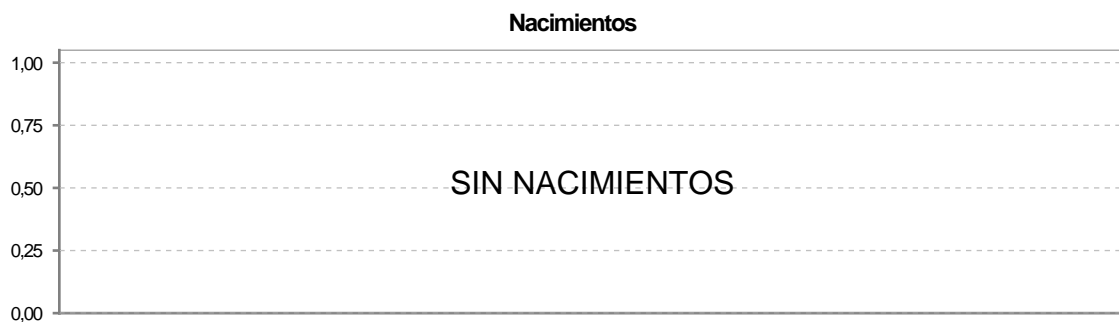


### 3. Índices y tasas de Población (1/1/2020)

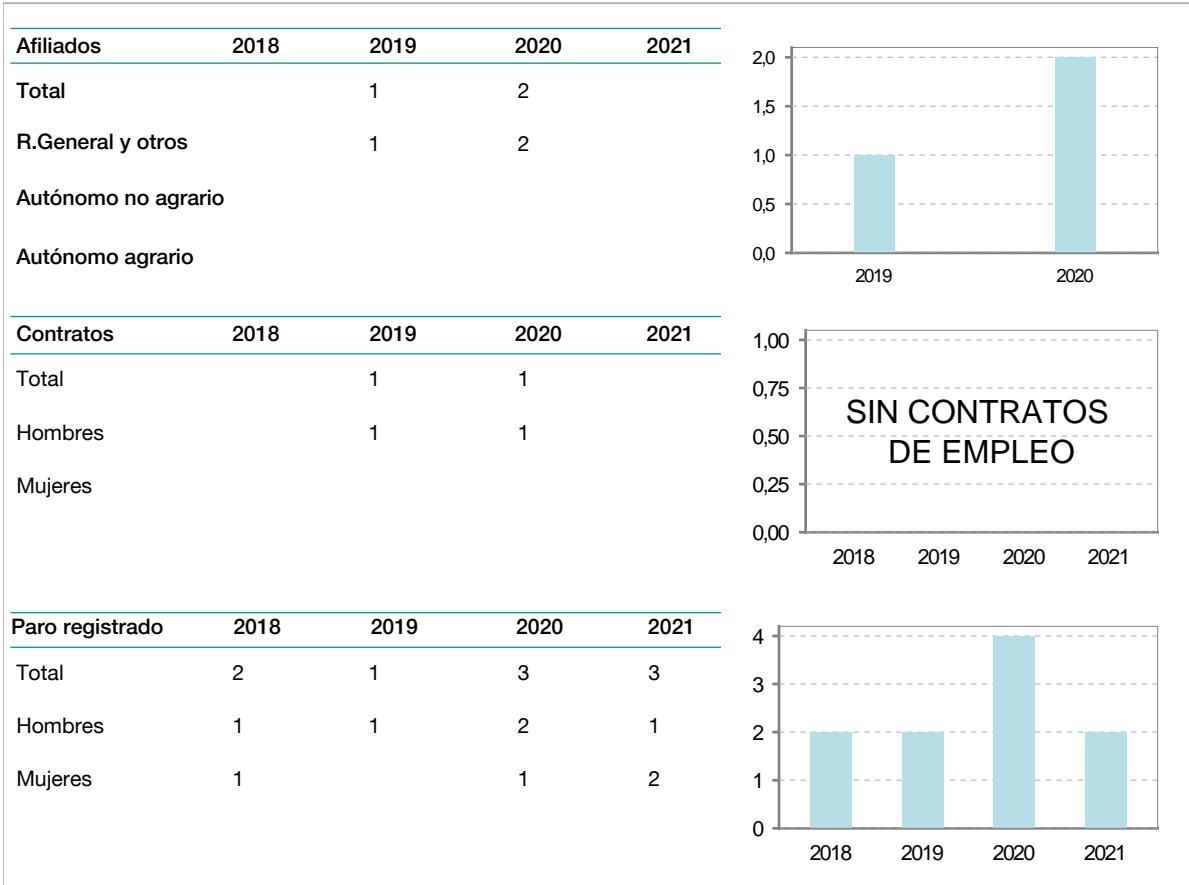
|   | Bergasillas Bajera | La Rioja |
|---|--------------------|----------|
| Ratio de feminidad (Total Mujeres / Total Hombres) x 100              | 105,88             | 102,69   |
| Índice de infancia (Pob. de 0 a 14 / Pob. Total) x 100                |                    | 14,32    |
| Índice de tendencia (Pob. de 0 a 4 / Pob. de 5 a 9) x 100             |                    | 84,00    |
| Índice de juventud (Pob. de 15 a 29 / Pob. total) x 100               |                    | 14,42    |
| Índice de longevidad (Pob. > 84 / Pob. > 64) x 100                    | 6,25               | 19,44    |
| Índice de vejez (Pob. >= 65 / Pob. Total) x 100                       | 45,71              | 21,04    |
| Tasa de dependencia ((Pob. < 16 + Pob. > 64) / Pob. de 16 a 64) x 100 | 84,21              | 57,23    |
| Tasa de reemplazo (Pob. de 20 a 29 / Pob. de 55 a 64) x 100           |                    | 69,33    |
| Tasa de maternidad (Pob. de 0 a 4 / Mujeres de 15 a 49) x 100         |                    | 19,51    |
| Tasa de residentes extranjeros (Total extranjeros / Pob. Total) x 100 | 5,71               | 12,57    |

### 4. Movimiento Natural de la Población

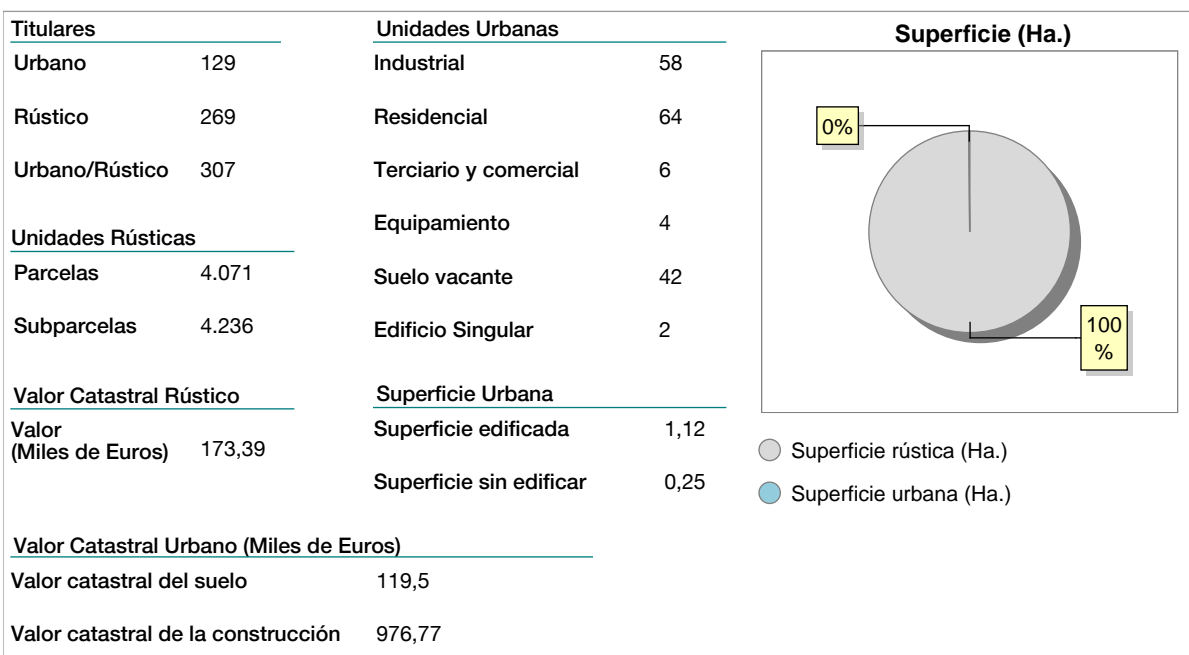
|                               | 2014 | 2015 | 2016 | 2017 | 2018 | 2019 |
|-------------------------------|------|------|------|------|------|------|
| <b>Nacimientos</b>            |      |      |      |      |      |      |
| <b>Defunciones</b>            |      |      |      |      | 2    |      |
| <b>Matrimonios</b>            |      |      |      |      |      |      |
| <b>Crecimiento vegetativo</b> |      |      |      |      | -2   |      |



### 5. Mercado Laboral. (a 30 de junio)



### 6. Catastro (2020)





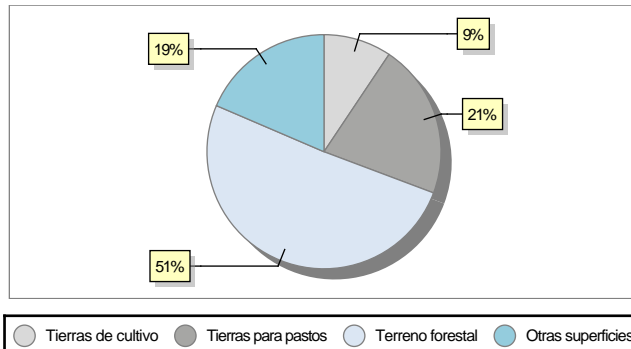
### 7. Ganadería (2020)

|                          | Cabezas ganaderas | Unidades ganaderas |
|--------------------------|-------------------|--------------------|
| <b>Aves</b>              |                   |                    |
| Gallinas                 |                   |                    |
| Pollos                   |                   |                    |
| <b>Bovinos</b>           |                   |                    |
| Terneros de cebo         |                   |                    |
| Vacas de carne           |                   |                    |
| Vacas de ordeño          |                   |                    |
| <b>Conejas</b>           |                   |                    |
| Conejas                  |                   |                    |
| <b>Ovinos y Caprinos</b> |                   |                    |
| Cabras                   |                   |                    |
| Ovejas                   |                   |                    |
| <b>Porcinos</b>          |                   |                    |
| Cerdas                   |                   |                    |
| Cerdos de cebo           |                   |                    |

### 8. Distribución General del Terreno (2020)

|                            | Total | Regadío | Secano |
|----------------------------|-------|---------|--------|
| <b>Total Municipal</b>     | 970   | 4       | 966    |
| <b>Tierras de cultivo</b>  | 91    | 4       | 87     |
| Barbecho y otras tierras   | 18    |         | 18     |
| Cultivos herbáceos         | 1     | 1       |        |
| Cultivos leñosos           | 72    | 3       | 69     |
| <b>Tierras para pastos</b> | 207   |         | 207    |
| Pastizales                 | 207   |         | 207    |
| Prados naturales           |       |         |        |
| <b>Terreno forestal</b>    | 492   |         | 492    |
| Monte abierto              | 18    |         | 18     |
| Monte leñoso               | 199   |         | 199    |
| Monte maderable            | 275   |         | 275    |
| <b>Otras superficies</b>   | 180   |         | 180    |
| Erial a pastos             | 137   |         | 137    |
| Espartizal                 |       |         |        |
| Ríos y lagos               | 3     |         | 3      |
| Superficie no agrícola     | 11    |         | 11     |
| Terreno improductivo       | 29    |         | 29     |



### 9. Cultivos herbáceos -Ha. (2020)

|                                 | Secano | Regadío | Total |
|---------------------------------|--------|---------|-------|
| <b>Total cultivos herbáceos</b> |        | 1       | 1     |
| Cereales grano                  |        |         |       |
| Leguminosas grano               |        |         |       |
| Patata                          |        | 1       | 1     |
| Cultivos industriales           |        |         |       |
| Flores y plantas                |        |         |       |
| Cultivos forrajeros             |        |         |       |
| Hortalizas                      |        |         |       |

### 10. Cultivos leñosos -Ha. (2020)

|                               | Secano | Regadío | Total |
|-------------------------------|--------|---------|-------|
| <b>Total cultivos leñosos</b> | 69     | 3       | 72    |
| Cítricos                      |        |         |       |
| Frutales                      | 59     | 3       | 62    |
| Viñedo                        | 5      |         | 5     |
| Olivar                        | 5      |         | 5     |
| Otros cultivos leñosos        |        |         |       |
| Viveros                       |        |         |       |

### 11. Entidades Financieras

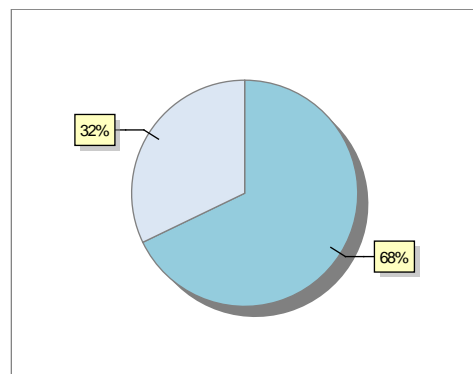
|                                   | 2018 | 2019 | 2020 |
|-----------------------------------|------|------|------|
| Entidades financieras de Depósito | 0    | 0    | 0    |
| Entidades Financieras de Crédito  | 0    | 0    | 0    |

### 12. Salud

|                  | 2018 | 2019 | 2020 |
|------------------|------|------|------|
| Centros de salud | 0    | 0    | 0    |
| Consultorios     | 0    | 0    | 0    |
| Farmacias        | 0    | 0    | 0    |
| Botiquines       | 0    | 0    | 0    |

### 13. Parque de Vehículos

|                        | 2017 | 2018 | 2019 | 2020 |
|------------------------|------|------|------|------|
| Total vehículos        | 31   | 29   | 28   | 28   |
| Automóviles            | 24   | 22   | 21   | 19   |
| Motos                  | 0    | 0    | 0    | 0    |
| Furgonetas y Camiones  | 7    | 7    | 7    | 9    |
| Autobuses              | 0    | 0    | 0    | 0    |
| Tractores industriales | 0    | 0    | 0    | 0    |
| Otros vehículos        | 0    | 0    | 0    | 0    |



● Automóviles ● Furgonetas y Camiones

### 14. Espacios Deportivos

|                           | 2020 |
|---------------------------|------|
| Campos de tiro            | 0    |
| Campos de golf            | 0    |
| Campos de fútbol          | 0    |
| Rocodromos                | 0    |
| Pistas de petanca         | 0    |
| Pistas de padel           | 0    |
| Pistas de atletismo       | 0    |
| Piscinas cubiertas        | 0    |
| Pistas de squash          | 0    |
| Pistas polideportivas     | 1    |
| Pistas de tenis           | 0    |
| Piscinas al aire libre    | 0    |
| Pabellones polideportivos | 0    |
| Pabellones con fronton    | 0    |
| Frontones                 | 0    |

### 15. Turismo (2021)

|   | Establecimientos | Habitaciones | Plazas |
|---|------------------|--------------|--------|
| Hoteles   |                  |              |        |
| Casas rurales                                   |                  |              |        |
| Restaurantes                                    |                  |              |        |
| Hostales  |                  |              |        |
| Pensiones                                       |                  |              |        |
| Turismo activo                                  |                  |              |        |
| Agencias de viajes                              |                  |              |        |
| Apartamentos                                    |                  |              |        |
| Campings  |                  |              |        |
| Albergues turísticos                            |                  |              |        |
| Viviendas de uso turístico                      |                  |              |        |
| Empresas organizadoras de congresos y reuniones |                  |              |        |

### 16. Conectividad: Banda ancha Fija

| Entidad Municipal | Caudal de Bajada | Fibra optica de centralita | Fibra optica hasta el Hogar |
|-------------------|------------------|----------------------------|-----------------------------|
| Bergasilla Bajera | 6 Mb             | NO                         | NO                          |

### 17. Conectividad: Banda ancha Movil

| Entidad Municipal | Caudal de Bajada | UMTS |
|-------------------|------------------|------|
| Bergasilla Bajera |                  | NO   |

### 18. Presupuestos Municipales

| Gastos por capitulos                    |         | Gastos   |  |
|---|---------|----------|--|
| Gastos de Personal                      | 34.000  |          |  |
| Gastos en Bienes Corrientes y Servicios | 99.946  |          |  |
| Gastos Financieros                      | 200     |          |  |
| Transferencias Corrientes               | 14.750  |          |  |
| Inversiones Reales                      | 276.000 |          |  |
| Transferencias de Capital               | 0       |          |  |
| Activos Financieros                     | 0       |          |  |
| Pasivos Financieros                     | 0       |          |  |
| Ingresos por capitulos                  |         | Ingresos |  |
| Impuestos Directos                      | 76.296  |          |  |
| Impuestos Indirectos                    | 1.000   |          |  |
| Tasas y Otros Ingresos                  | 15.800  |          |  |
| Transferencias Corrientes               | 31.500  |          |  |
| Ingresos Patrimoniales                  | 56.300  |          |  |
| Enajenacion de Inversiones Reales       | 0       |          |  |
| Transferencias de Capital               | 244.000 |          |  |
| Activos Financieros                     | 0       |          |  |
| Pasivos Financieros                     | 0       |          |  |



## 19. Educación - Curso 2020 / 2021 - Centros públicos

| Educación Infantil 2º Ciclo, Primaria y Especial   |                           | ESO, Bachillerato y Ciclos Formativos |   |
|--|---------------------------|---------------------------------------|---|
| Institución educativa  |                           | Institución educativa                 |   |
| CRA  | Sin centro rural agrupado | Centros                               | 0 |
| Colegios   | 0                         | <b>Alumnado</b>                       |   |
| <b>Alumnado</b>  |                           | ESO                                   | 0 |
| Alumnos  | 0                         | Bachillerato                          | 0 |
|  |                           | Ciclos Formativos                     | 0 |
| <b>Alumnos</b>   |                           |                                       |   |
| <div style="border: 1px solid black; width: 100%; height: 100%; display: flex; align-items: center; justify-content: center;"> <p>SIN DATOS</p> </div> |                           |                                       |   |

## 20. Educación - Curso 2020 / 2021 - Centros privados

| Educación Infantil 2º Ciclo, Primaria y Especial   |   | ESO, Bachillerato y Ciclos Formativos |   |
|--|---|---------------------------------------|---|
| Institución educativa  |   | Institución educativa                 |   |
| Colegios   | 0 | Centros                               | 0 |
| <b>Alumnado</b>  |   | <b>Alumnado</b>                       |   |
| Alumnos  | 0 | ESO                                   | 0 |
|  |   | Bachillerato                          | 0 |
|  |   | Ciclos Formativos                     | 0 |
| <b>Alumnos</b>   |   |                                       |   |
| <div style="border: 1px solid black; width: 100%; height: 100%; display: flex; align-items: center; justify-content: center;"> <p>SIN DATOS</p> </div> |   |                                       |   |



### 21. Elecciones

|                |       |       |                   |            |
|----------------|-------|-------|-------------------|------------|
| Alcalde Daniel | Herce | Herce | Fecha de posesión | 15-06-2019 |
|----------------|-------|-------|-------------------|------------|

| Elecciones municipales 2019 |    |
|-----------------------------|----|
| PP                          | 16 |
| PSOE                        | 6  |
| Otros                       | 1  |
| Votos en blanco             | 1  |

| Elecciones autonómicas 2019 |    |
|-----------------------------|----|
| PP                          | 18 |
| PSOE                        | 8  |
| Otros                       | 2  |