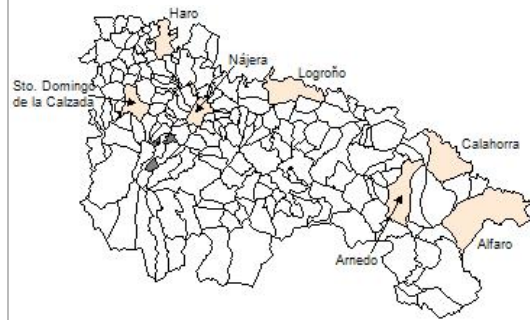




1. Datos Generales

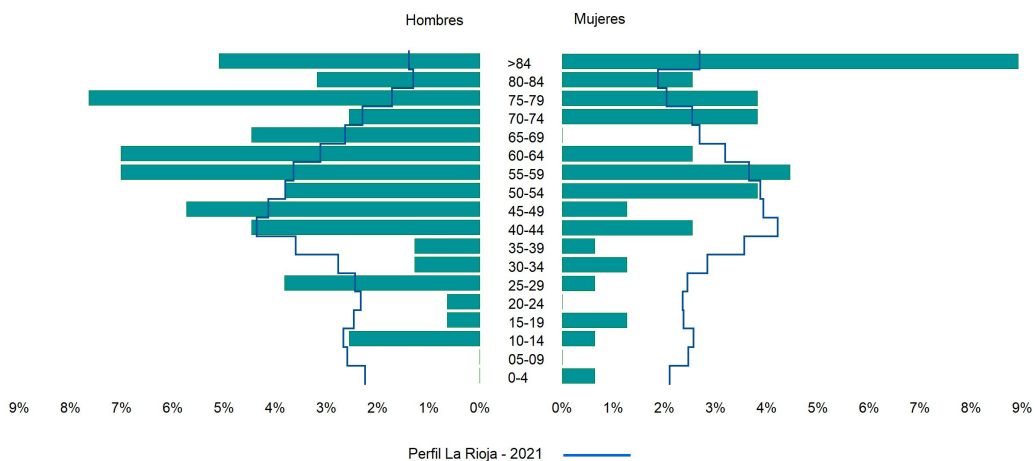
Código INE	26027
Municipio	Berceo
Partido judicial	Logroño
Zona de salud	Nájera
Superficie municipal (Km2)	15,27
Altitud máx. del núcleo de población principal (m)	727
Distancia a la capital	42
Número de núcleos	2



2. Evolución Demográfica

Padrón	2015	2016	2017	2018	2019	2020	2021
Total	172	170	166	159	157	151	146
Hombres	111	110	107	101	96	93	92
Mujeres	61	60	59	58	61	58	54
Densidad	11,3	11,1	10,9	10,4	10,3	9,9	9,6
Extranjeros	6	6	9	8	9	9	9

Berceo - 2021



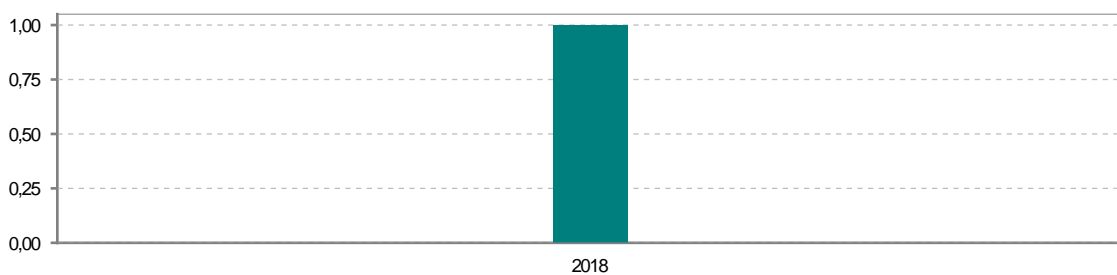
3. Índices y tasas de Población (1/1/2021)

	Berceo	La Rioja
Ratio de feminidad (Total Mujeres / Total Hombres) x 100	58,70	102,63
Índice de infancia (Pob. de 0 a 14 / Pob. Total) x 100	2,74	14,12
Índice de tendencia (Pob. de 0 a 4 / Pob. de 5 a 9) x 100		82,91
Índice de juventud (Pob. de 15 a 29 / Pob. total) x 100	8,22	14,53
Índice de longevidad (Pob. > 84 / Pob. > 64) x 100	35,09	19,20
Índice de vejez (Pob. >= 65 / Pob. Total) x 100	39,04	21,21
Tasa de dependencia ((Pob. < 16 + Pob. > 64) / Pob. de 16 a 64) x 100	75,90	57,14
Tasa de reemplazo (Pob. de 20 a 29 / Pob. de 55 a 64) x 100	23,53	68,21
Tasa de maternidad (Pob. de 0 a 4 / Mujeres de 15 a 49) x 100	8,33	18,94
Tasa de residentes extranjeros (Total extranjeros / Pob. Total) x 100	6,16	12,79

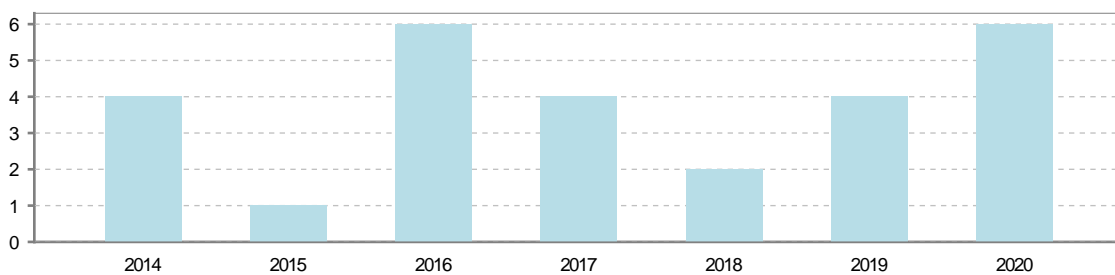
4. Movimiento Natural de la Población

	2015	2016	2017	2018	2019	2020
Nacimientos				1		
Defunciones	1	6	4	2	4	6
Matrimonios					2	
Crecimiento vegetativo	-1	-6	-4	-1	-4	-6

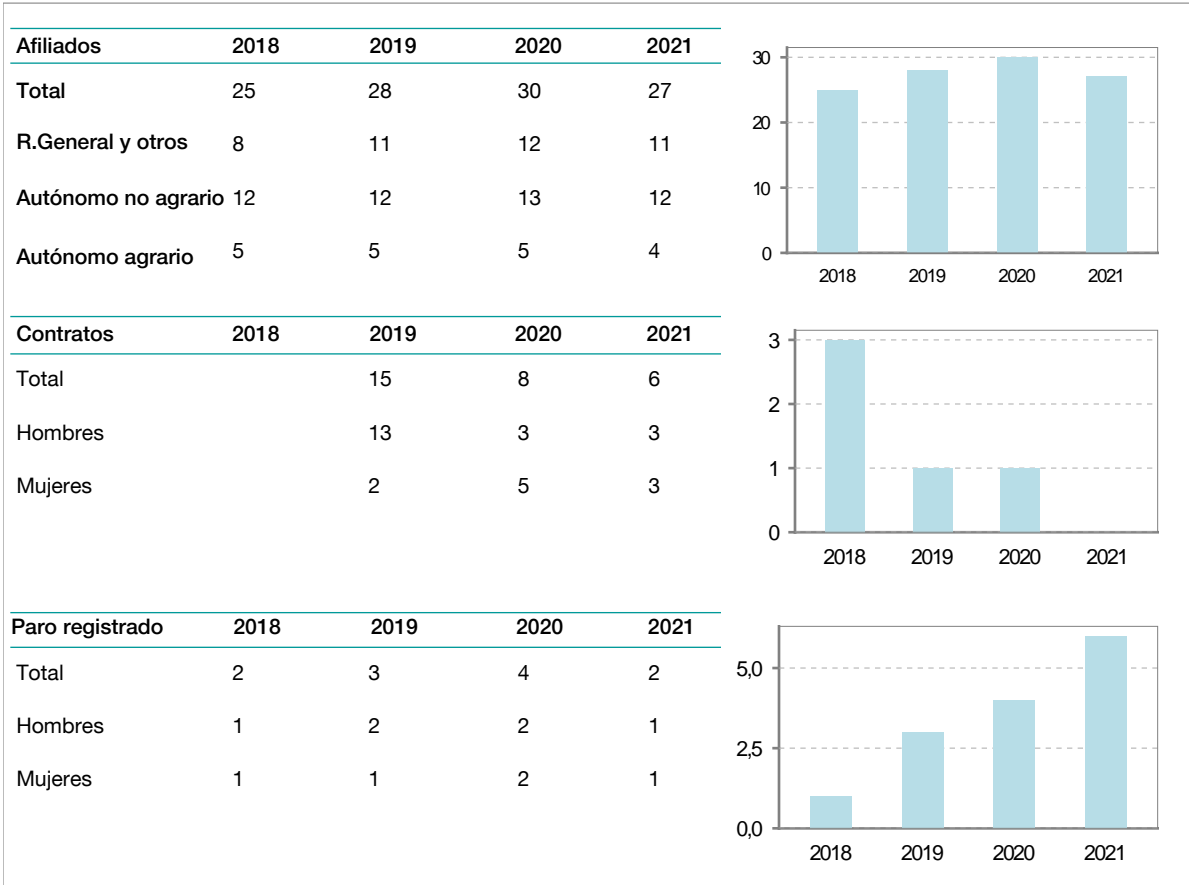
Nacimientos



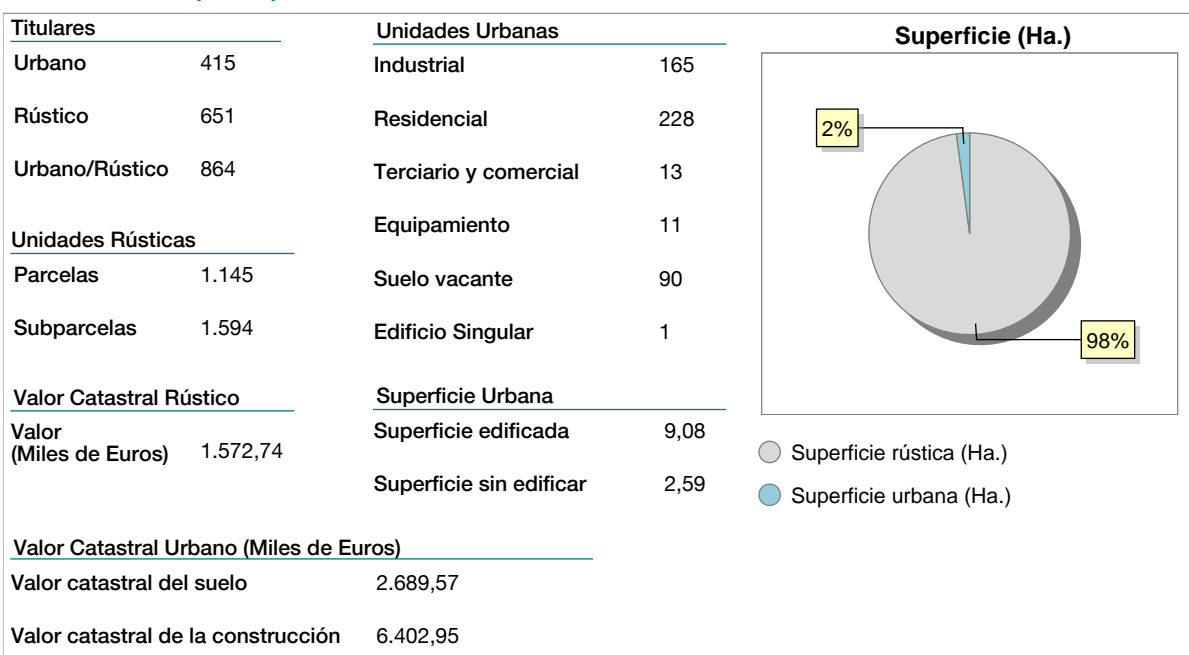
Defunciones



5. Mercado Laboral. (a 30 de junio)



6. Catastro (2021)



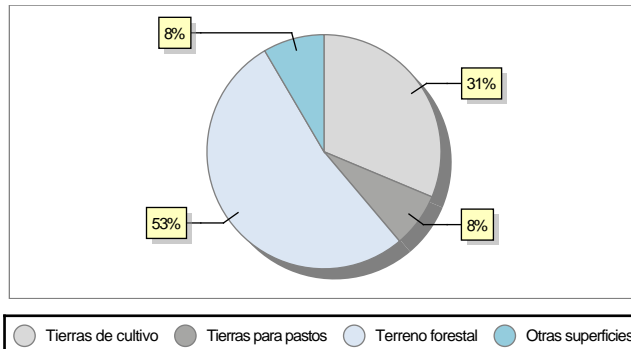


7. Ganadería (2021)

	Cabezas ganaderas	Unidades ganaderas
Aves		
Gallinas		
Pollos		
Bovinos		
Terneros de cebo		
Vacas de carne		
Vacas de ordeño		
Conejas		
Conejas		
Ovinos y Caprinos		
Cabras		
Ovejas		
Porcinos		
Cerdas		
Cerdos de cebo		

8. Distribución General del Terreno (2021)

	Total	Regadío	Secano
Total Municipal	1.527	53	1.474
Tierras de cultivo	478	44	434
Barbecho y otras tierras	28	5	23
Cultivos herbáceos	431	39	392
Cultivos leñosos	19		19
Tierras para pastos	115		115
Pastizales	115		115
Prados naturales			
Terreno forestal	805	9	796
Monte abierto			
Monte leñoso	567		567
Monte maderable	238	9	229
Otras superficies	129		129
Erial a pastos	54		54
Espartizal			
Ríos y lagos	11		11
Superficie no agrícola	49		49
Terreno improductivo	15		15



9. Cultivos herbáceos -Ha. (2021)

	Secano	Regadío	Total
Total cultivos herbáceos	392	39	431
Cereales grano	310	29	339
Leguminosas grano	11	1	12
Patata		1	1
Cultivos industriales	69	7	76
Flores y plantas			
Cultivos forrajeros	2	1	3
Hortalizas			

10. Cultivos leñosos -Ha. (2021)

	Secano	Regadío	Total
Total cultivos leñosos	19		19
Cítricos			
Frutales	1		1
Viñedo	17		17
Olivar	1		1
Otros cultivos leñosos			
Viveros			



11. Entidades Financieras

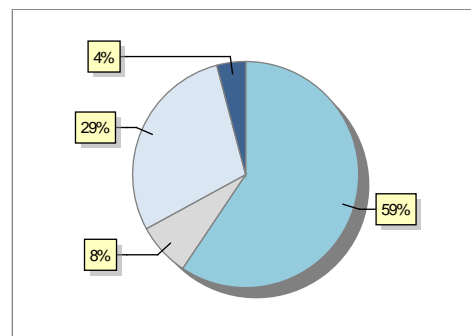
	2019	2020	2021
Entidades financieras de Depósito	1	1	1
Entidades Financieras de Crédito	0	0	0

12. Salud

	2019	2020	2021
Centros de salud	0	0	0
Consultorios	1	1	1
Farmacias	0	0	0
Botiquines	0	0	0

13. Parque de Vehículos

	2018	2019	2020	2021
Total vehículos	165	167	172	170
Automóviles	94	96	100	101
Motos	14	14	14	13
Furgonetas y Camiones	51	50	50	49
Autobuses	0	0	0	0
Tractores industriales	0	0	0	0
Otros vehículos	6	7	8	7



14. Espacios Deportivos

	2021
Campos de tiro	0
Campos de golf	0
Campos de fútbol	0
Rocodromos	0
Pistas de petanca	0
Pistas de padel	0
Pistas de atletismo	0
Piscinas cubiertas	0
Pistas de squash	0
Pistas polideportivas	1
Pistas de tenis	0
Piscinas al aire libre	1
Pabellones polideportivos	0
Pabellones con fronton	0
Frontones	0

15. Turismo (2022)

	Establecimientos	Habitaciones	Plazas
Hoteles			
Casas rurales	1	5	10
Restaurantes	1		82
Hostales			
Pensiones			
Turismo activo			
Agencias de viajes			
Apartamentos			
Campings	1		392
Albergues turísticos			
Viviendas de uso turístico	1		
Empresas organizadoras de congresos y reuniones			

16. Conectividad: Banda ancha Fija

Entidad Municipal	Caudal de Bajada	Fibra optica de centralita	Fibra optica hasta el Hogar
Berceo	6 Mb	SI	NO

17. Conectividad: Banda ancha Movil

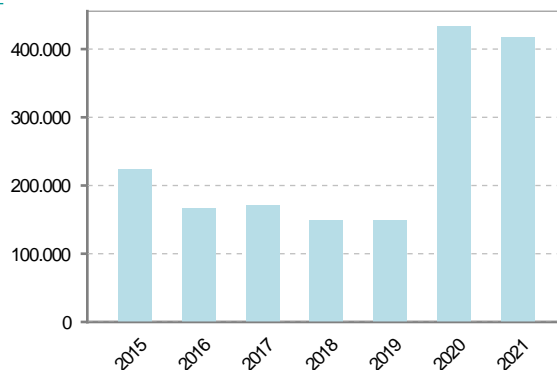
Entidad Municipal	Caudal de Bajada	UMTS
Berceo		NO

18. Presupuestos Municipales

Gastos por capitulos

Gastos de Personal	49.300
Gastos en Bienes Corrientes y Servicios	109.500
Gastos Financieros	1.500
Transferencias Corrientes	7.000
Inversiones Reales	244.600
Transferencias de Capital	5.000
Activos Financieros	0
Pasivos Financieros	0

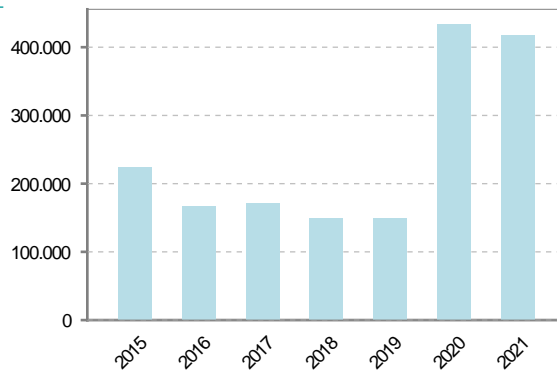
Gastos



Ingresos por capitulos

Impuestos Directos	99.500
Impuestos Indirectos	8.000
Tasas y Otros Ingresos	31.500
Transferencias Corrientes	88.390
Ingresos Patrimoniales	14.500
Enajenacion de Inversiones Reales	0
Transferencias de Capital	175.010
Activos Financieros	0
Pasivos Financieros	0

Ingresos



19. Educación - Curso 2021 / 2022 - Centros públicos

Educación Infantil 2º Ciclo, Primaria y Especial		ESO, Bachillerato y Ciclos Formativos	
Institución educativa		Institución educativa	
CRA	Sin centro rural agrupado	Centros	0
Colegios	0	Alumnado	
Alumnado		ESO	0
Alumnos	0	Bachillerato	0
		Ciclos Formativos	0
Alumnos			
<div style="border: 1px solid black; width: 100%; height: 100%; display: flex; align-items: center; justify-content: center;"> <p>SIN DATOS</p> </div>			

20. Educación - Curso 2021 / 2022 - Centros privados

Educación Infantil 2º Ciclo, Primaria y Especial		ESO, Bachillerato y Ciclos Formativos	
Institución educativa		Institución educativa	
Colegios	0	Centros	0
Alumnado		Alumnado	
Alumnos	0	ESO	0
		Bachillerato	0
		Ciclos Formativos	0
Alumnos			
<div style="border: 1px solid black; width: 100%; height: 100%; display: flex; align-items: center; justify-content: center;"> <p>SIN DATOS</p> </div>			



21. Elecciones

Alcalde	José Félix	Aransay	Azofra	Fecha de posesión	15-06-2019
Elecciones municipales 2019					
PP	38				
Otros	75				
Elecciones autonómicas 2019					
PP	36				
PSOE	56				
Otros	19				