

Ficha Municipal - 2019

Comunidad Autónoma de La Rioja

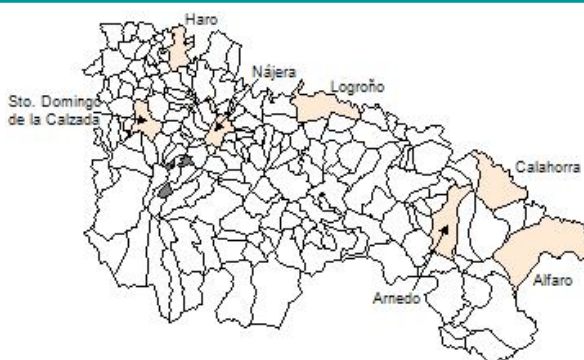


Gobierno de La Rioja

Hacienda y Administración Pública



Instituto de Estadística de La Rioja



1. Datos Generales

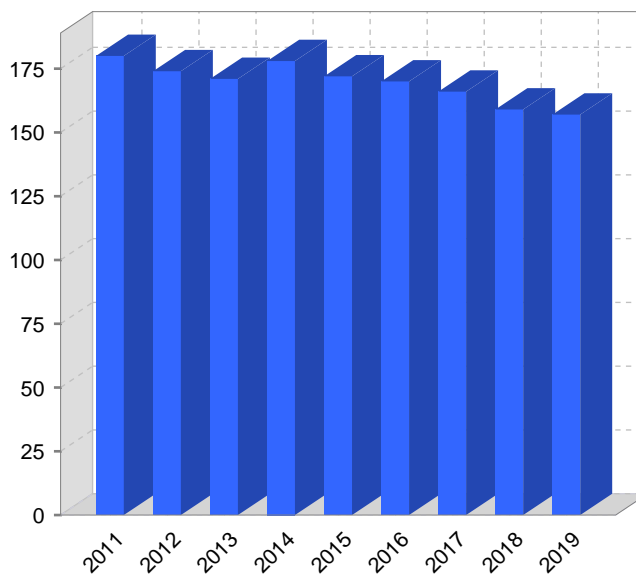
| | | | |
|------------------|---------|---|-------|
| Código INE | 26027 | Superficie municipal (Km ²) | 15,27 |
| Municipio | Berceo | Altitud máxima del núcleo principal del municipio (m) | 727 |
| Partido judicial | Logroño | Distancia a la capital | 42 |
| Zona de salud | Nájera | Número de núcleos | 2 |

2. Evolución Demográfica

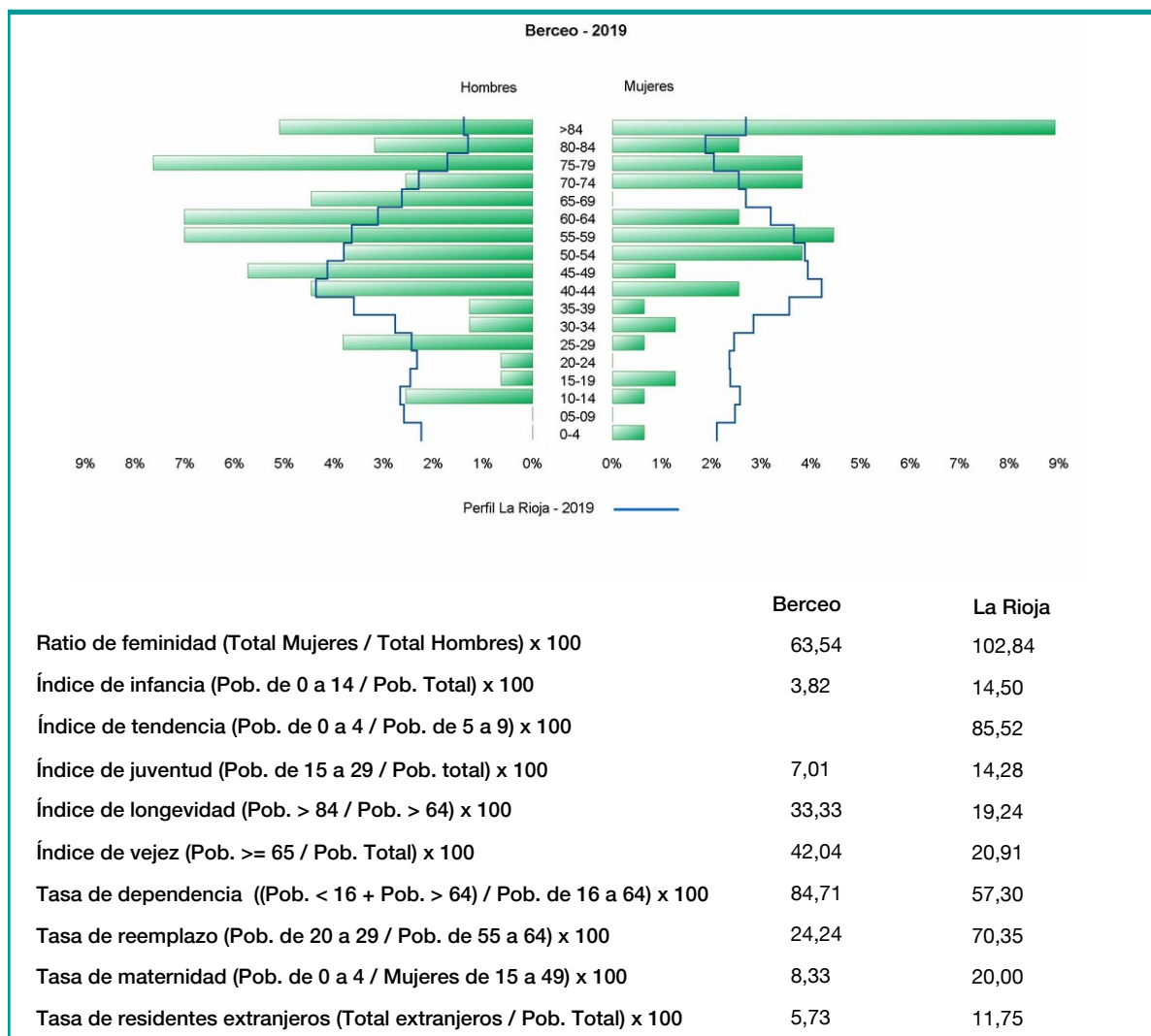
| Padrón | 2013 | 2014 | 2015 | 2016 | 2017 | 2018 | 2019 |
|----------|------|------|------|------|------|------|------|
| Total | 171 | 178 | 172 | 170 | 166 | 159 | 157 |
| Hombres | 108 | 113 | 111 | 110 | 107 | 101 | 96 |
| Mujeres | 63 | 65 | 61 | 60 | 59 | 58 | 61 |
| Densidad | 11,2 | 11,7 | 11,3 | 11,1 | 10,9 | 10,4 | 10,3 |

Padrón municipal de habitantes

| Censo | 1991 | 2001 | 2011 |
|-------------|------|------|------|
| Total | 254 | 211 | 172 |
| Hombres | 145 | 127 | 107 |
| Mujeres | 109 | 84 | 65 |
| Extranjeros | | | 4 |



3. Pirámide, índices y tasas de Población (1/1/2019)



4. Movimiento Natural de la Población

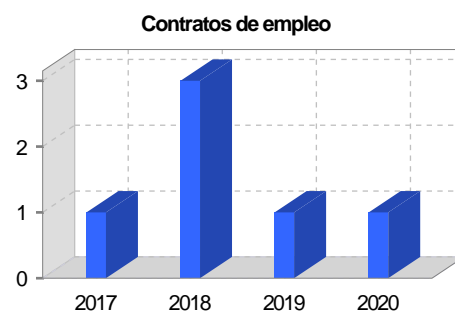
| | 2013 | 2014 | 2015 | 2016 | 2017 | 2018 |
|---------------------------|------|-------|------|-------|-------|-------|
| Nacimientos | | | | | | 1 |
| Defunciones | 1 | 4 | 1 | 6 | 4 | 2 |
| Matrimonios | | | | | | |
| Crecimiento vegetativo | -1 | -4 | -1 | -6 | -4 | -1 |
| Tasa bruta de mortalidad | 5,73 | 22,86 | 5,85 | 35,71 | 24,62 | 12,66 |
| Tasa bruta de natalidad | | | | | | 6,33 |
| Tasa bruta de nupcialidad | | | | | | |

5. Mercado Laboral. (a 31 de marzo)

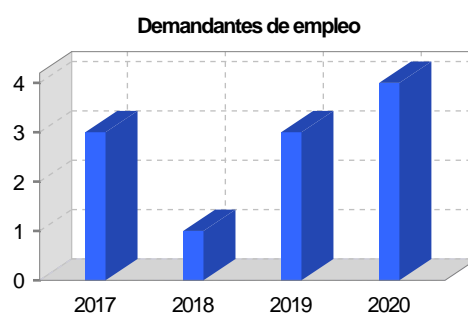
Afiliados en alta laboral en la Seguridad Social (2020)

| Total | Régimen general y otros | Autónomo no agrario | Autónomo agrario (SETA) |
|-------|-------------------------|---------------------|-------------------------|
| 28 | 10 | 13 | 5 |

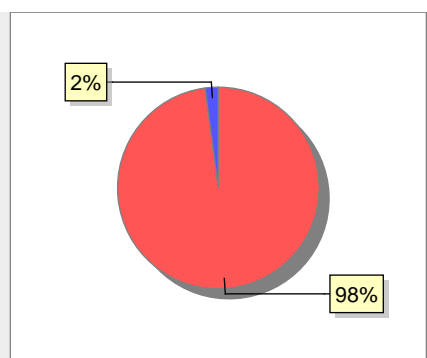
| Contratos | 2017 | 2018 | 2019 | 2020 |
|-----------|------|------|------|------|
| Total | 1 | 3 | 1 | 1 |
| Hombres | 1 | 1 | 1 | |
| Mujeres | | 2 | | 1 |



| Paro registrado | 2017 | 2018 | 2019 | 2020 |
|-----------------|------|------|------|------|
| Total | 3 | 1 | 3 | 4 |
| Hombres | 3 | 1 | 2 | 2 |
| Mujeres | | | 1 | 2 |



6. Catastro



| | |
|----------------------------|--------|
| ● Superficie rústica (Ha.) | 545,05 |
| ● Superficie urbana (Ha.) | 11,66 |

Titulares 2019

| | |
|----------------|-----|
| Urbano | 405 |
| Rústico | 634 |
| Urbano/Rústico | 857 |

Unidades Rústicas 2019

| | |
|-------------|-------|
| Parcelas | 1.144 |
| Subparcelas | 1.324 |

Valor Catastral Rústico 2019

| | |
|------------------------|----------|
| Valor (Miles de Euros) | 1.572,51 |
|------------------------|----------|

Valor Catastral Urbano 2019 (Miles de Euros)

| | |
|------------------------------------|----------|
| Valor catastral del suelo | 2.689,77 |
| Valor catastral de la construcción | 6.356,18 |

Unidades Urbanas 2019

| | |
|-----------------------|-----|
| Industrial | 165 |
| Residencial | 228 |
| Terciario y comercial | 13 |
| Equipamiento | 11 |
| Suelo vacante | 90 |
| Edificio Singular | 1 |

Superficie Urbana 2019

| | |
|-------------------------|------|
| Superficie edificada | 9,08 |
| Superficie sin edificar | 2,58 |

7. Ganadería - 2019

| | Cabezas ganaderas | Unidades ganaderas |
|--------------------------|-------------------|--------------------|
| Aves | | |
| Gallinas | | |
| Pollos | | |
| Bovinos | | |
| Terneros de cebo | | |
| Vacas de carne | | |
| Vacas de ordeño | | |
| Conejas | | |
| Conejas | | |
| Ovinos y Caprinos | | |
| Cabras | | |
| Ovejas | | |
| Porcinos | | |
| Cerdas | | |
| Cerdos de cebo | | |

SIN DATOS

8. Distribución General del Terreno - 2019

| | Total | Regadío | Secano |
|----------------------------|-------|---------|--------|
| Total Municipal | 1.527 | 55 | 1.472 |
| Tierras de cultivo | 478 | 46 | 432 |
| Barbecho y otras tierras | 22 | 4 | 18 |
| Cultivos herbáceos | 435 | 41 | 394 |
| Cultivos leñosos | 21 | 1 | 20 |
| Tierras para pastos | 117 | | 117 |
| Pastizales | 117 | | 117 |
| Prados naturales | | | |
| Terreno forestal | 803 | 9 | 794 |
| Monte abierto | | | |
| Monte leñoso | 565 | | 565 |
| Monte maderable | 238 | 9 | 229 |
| Otras superficies | 129 | | 129 |
| Erial a pastos | 54 | | 54 |
| Espartizal | | | |
| Ríos y lagos | 11 | | 11 |
| Superficie no agrícola | 49 | | 49 |
| Terreno improductivo | 15 | | 15 |

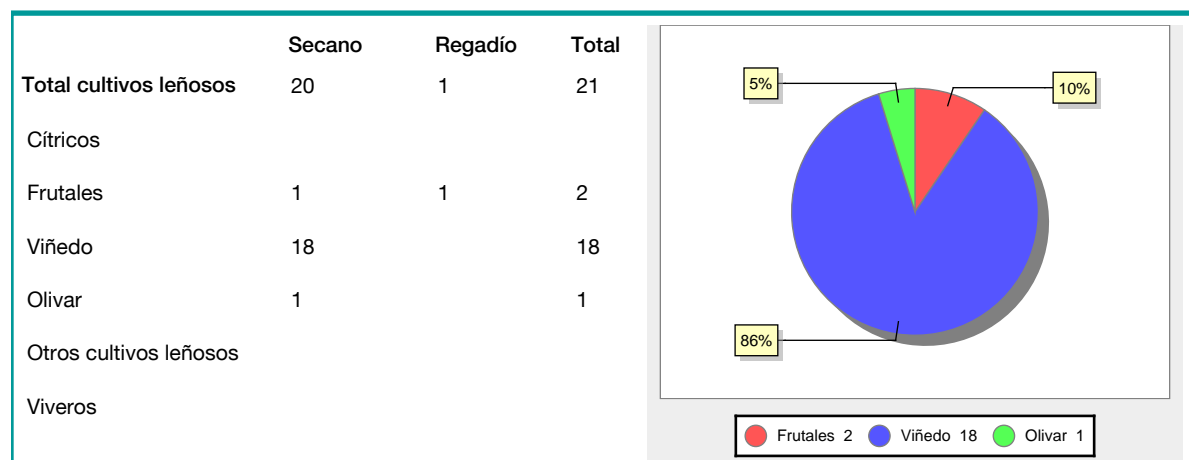
● Tierras de cultivo 478
 ● Tierras para pastos 117
 ● Terreno forestal 803
● Otras superficies 129

9. Distribución de cultivos herbáceos (Ha.) - 2019

| | Secano | Regadío | Total |
|---------------------------------|--------|---------|-------|
| Total cultivos herbáceos | 394 | 41 | 435 |
| Cereales grano | 381 | 36 | 417 |
| Leguminosas grano | 1 | 1 | 2 |
| Patata | | 3 | 3 |
| Cultivos industriales | 12 | | 12 |
| Flores y plantas | | | |
| Cultivos forrajeros | | | |
| Hortalizas | | 1 | 1 |

● Cereales grano 417
 ● Leguminosas grano 2
 ● Patata 3
● Hortalizas 1

10. Distribución de cultivos leñosos (Ha.) - 2019



11. Parque de Vehículos

| | 2011 | 2012 | 2013 | 2014 | 2015 | 2016 | 2017 | 2018 | 2019 |
|------------------------|------|------|------|------|------|------|------|------|------|
| Total vehículos | 162 | 162 | 165 | 165 | 164 | 159 | 160 | 165 | 167 |
| Automóviles | 96 | 94 | 92 | 92 | 94 | 90 | 89 | 94 | 96 |
| Motos | 12 | 13 | 15 | 14 | 13 | 12 | 14 | 14 | 14 |
| Furgonetas y Camiones | 44 | 45 | 47 | 50 | 51 | 52 | 52 | 51 | 50 |
| Autobuses | 0 | 0 | 0 | 0 | 0 | 0 | 0 | 0 | 0 |
| Tractores industriales | 2 | 2 | 2 | 1 | 1 | 0 | 0 | 0 | 0 |
| Otros vehículos | 8 | 8 | 9 | 8 | 5 | 5 | 5 | 6 | 7 |

12. Entidades Financieras

| | 2014 | 2015 | 2016 | 2017 | 2018 | 2019 |
|-----------------------------------|------|------|------|------|------|------|
| Entidades financieras de Depósito | 1 | 1 | 1 | 1 | 1 | 1 |
| Entidades Financieras de Crédito | 0 | 0 | 0 | 0 | 0 | 0 |

13. Salud

| | 2015 | 2016 | 2017 | 2018 | 2019 |
|------------------|------|------|------|------|------|
| Centros de salud | 0 | 0 | 0 | 0 | 0 |
| Consultorios | 1 | 1 | 1 | 1 | 1 |
| Farmacias | 0 | 0 | 0 | 0 | 0 |
| Botiquines | 0 | 0 | 0 | 0 | 0 |

14. Espacios Deportivos

| | 2018 | 2019 |
|---------------------------|------|------|
| Campos de tiro | 0 | 0 |
| Campos de golf | 0 | 0 |
| Campos de futbol | 0 | 0 |
| Rocodromos | 0 | 0 |
| Pistas de petanca | 0 | 0 |
| Pistas de padel | 0 | 0 |
| Pistas de atletismo | 0 | 0 |
| Piscinas cubiertas | 0 | 0 |
| Pistas de squash | 0 | 0 |
| Pistas polideportivas | 1 | 1 |
| Pistas de tenis | 0 | 0 |
| Piscinas al aire libre | 1 | 1 |
| Pabellones polideportivos | 0 | 0 |
| Pabellones con fronton | 0 | 0 |
| Frontones | 0 | 0 |

15. Turismo - 2020. (a 31 de marzo)

| | Establecimientos | Habitaciones | Plazas |
|---|------------------|--------------|--------|
| Hoteles | | | |
| Casas rurales | 1 | 5 | 10 |
| Restaurantes | 1 | | 82 |
| Hostales | | | |
| Pensiones | | | |
| Turismo activo | | | |
| Agencias de viajes | | | |
| Apartamentos | 1 | 5 | 17 |
| Campings | 1 | | 392 |
| Albergues turísticos | | | |
| Viviendas de uso turístico | 1 | | |
| Empresas organizadoras de congresos y reuniones | | | |

16. Conectividad: Banda ancha Fija

| Entidad Municipal | Caudal de Bajada | Fibra optica de centralita | Fibra optica hasta el Hogar |
|-------------------|------------------|----------------------------|-----------------------------|
| Berceo | 6 Mb | SI | NO |

17. Conectividad: Banda ancha Movil

| Entidad Municipal | Caudal de Bajada | UMTS |
|-------------------|------------------|------|
| Berceo | | NO |

18. Presupuestos Municipales

| Gastos por capitulos | 2019 |
|---|--------|
| Gastos de Personal | 44.050 |
| Gastos en Bienes Corrientes y Servicios | 81.390 |
| Gastos Financieros | 1.000 |
| Transferencias Corrientes | 4.400 |
| Inversiones Reales | 76.500 |
| Transferencias de Capital | 3.000 |
| Activos Financieros | 0 |
| Pasivos Financieros | 0 |

| Ingresos por capitulos | 2019 |
|-----------------------------------|--------|
| Impuestos Directos | 81.840 |
| Impuestos Indirectos | 7.000 |
| Tasas y Otros Ingresos | 24.000 |
| Transferencias Corrientes | 48.000 |
| Ingresos Patrimoniales | 9.500 |
| Enajenacion de Inversiones Reales | 0 |
| Transferencias de Capital | 40.000 |
| Activos Financieros | 0 |
| Pasivos Financieros | 0 |

19. Elecciones

| | | | | | |
|---------|------------|---------|--------|-------------------|------------|
| Alcalde | José Félix | Aransay | Azofra | Fecha de posesión | 15-06-2019 |
|---------|------------|---------|--------|-------------------|------------|

| Elecciones municipales 2019 | |
|-----------------------------|----|
| PP | 38 |
| Otros | 75 |

| | |
|--|----------|
| | PP 38 |
| | Otros 75 |

| Elecciones autonómicas 2019 | |
|-----------------------------|----|
| PP | 36 |
| PSOE | 56 |
| Otros | 19 |

| | |
|--|----------|
| | PP 36 |
| | PSOE 56 |
| | Otros 19 |

20. Educación - Curso 2019 / 2020 - Centros públicos

| Educación Infantil 2º Ciclo, Primaria y Especial | | ESO, Bachillerato y Ciclos Formativos | |
|---|---------------------------|---------------------------------------|---|
| Institución educativa | | Institución educativa | |
| CRA | Sin centro rural agrupado | Centros | 0 |
| Colegios | 0 | Alumnado | |
| Alumnado | | ESO | 0 |
| Alumnos | 0 | Bachillerato | 0 |
| | | Ciclos Formativos | 0 |
| <div style="border: 1px solid black; padding: 20px; width: fit-content; margin: 0 auto;"> <p>SIN DATOS</p> </div> | | | |

21. Educación - Curso 2019 / 2020 - Centros privados

| Educación Infantil 2º Ciclo, Primaria y Especial | | ESO, Bachillerato y Ciclos Formativos | |
|---|---|---------------------------------------|---|
| Institución educativa | | Institución educativa | |
| Colegios | 0 | Centros | 0 |
| Alumnado | | Alumnado | |
| Alumnos | 0 | ESO | 0 |
| | | Bachillerato | 0 |
| | | Ciclos Formativos | 0 |
| <div style="border: 1px solid black; padding: 20px; width: fit-content; margin: 0 auto;"> <p>SIN DATOS</p> </div> | | | |