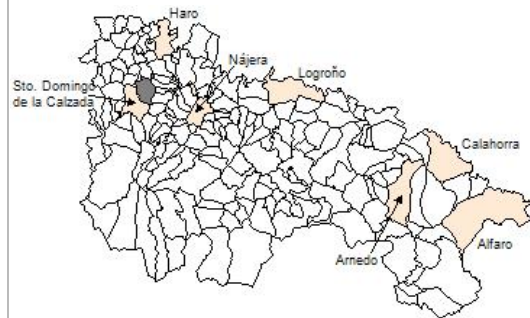




1. Datos Generales

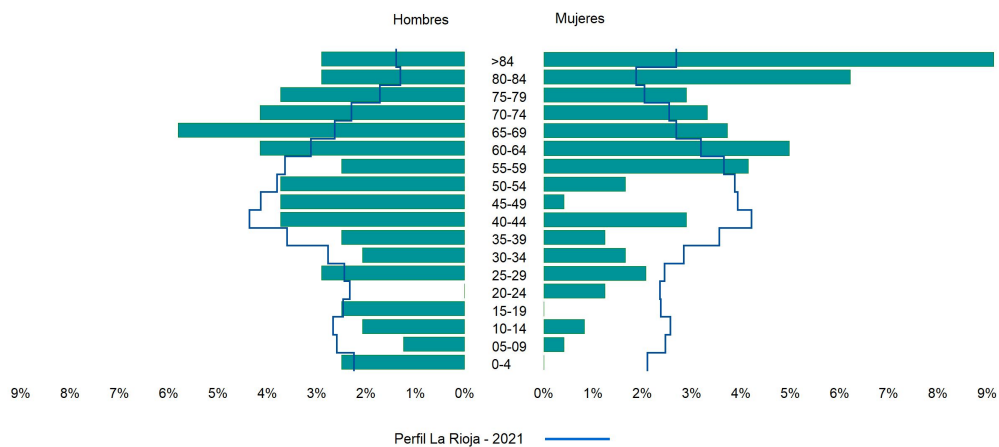
Código INE	26024
Municipio	Bañares
Partido judicial	Haro
Zona de salud	Santo Domingo de la Calzada
Superficie municipal (Km2)	29,59
Altitud máx. del núcleo de población principal (m)	591
Distancia a la capital	44
Número de núcleos	2



2. Evolución Demográfica

Padrón	2015	2016	2017	2018	2019	2020	2021
Total	284	268	240	234	241	230	220
Hombres	144	137	128	124	128	125	116
Mujeres	140	131	112	110	113	105	104
Densidad	9,6	9,1	8,1	7,9	8,1	7,8	7,4
Extranjeros	20	21	12	11	16	13	7

Bañares - 2021



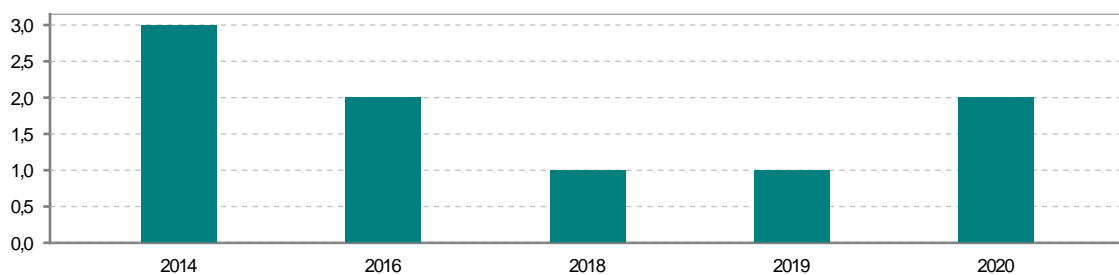
3. Índices y tasas de Población (1/1/2021)

	Bañares	La Rioja
Ratio de feminidad (Total Mujeres / Total Hombres) x 100	89,66	102,63
Índice de infancia (Pob. de 0 a 14 / Pob. Total) x 100	7,27	14,12
Índice de tendencia (Pob. de 0 a 4 / Pob. de 5 a 9) x 100	133,33	82,91
Índice de juventud (Pob. de 15 a 29 / Pob. total) x 100	10,45	14,53
Índice de longevidad (Pob. > 84 / Pob. > 64) x 100	21,28	19,20
Índice de vejez (Pob. >= 65 / Pob. Total) x 100	42,73	21,21
Tasa de dependencia ((Pob. < 16 + Pob. > 64) / Pob. de 16 a 64) x 100	100,00	57,14
Tasa de reemplazo (Pob. de 20 a 29 / Pob. de 55 a 64) x 100	52,94	68,21
Tasa de maternidad (Pob. de 0 a 4 / Mujeres de 15 a 49) x 100	28,57	18,94
Tasa de residentes extranjeros (Total extranjeros / Pob. Total) x 100	3,18	12,79

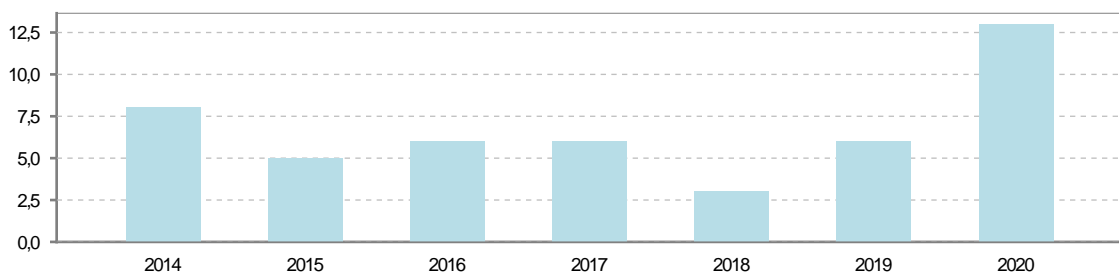
4. Movimiento Natural de la Población

	2015	2016	2017	2018	2019	2020
Nacimientos		2		1	1	2
Defunciones	5	6	6	3	6	13
Matrimonios	1	1				
Crecimiento vegetativo	-5	-4	-6	-2	-5	-11

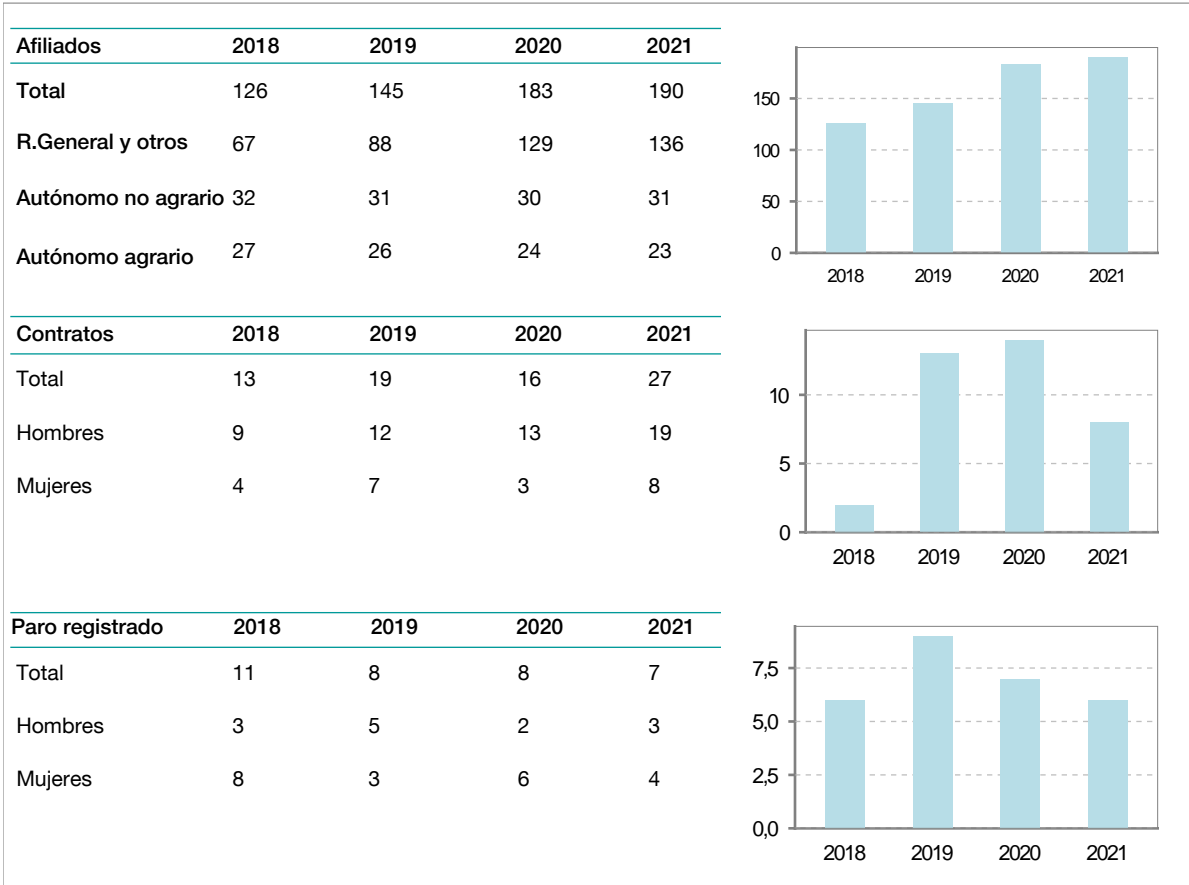
Nacimientos



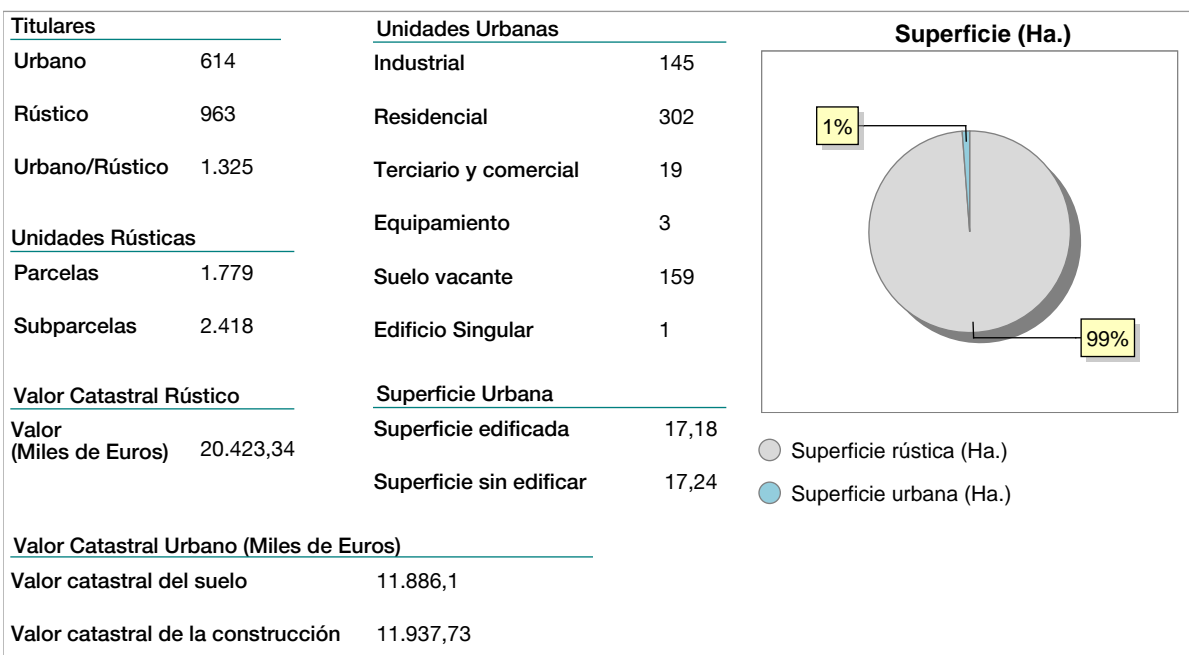
Defunciones



5. Mercado Laboral. (a 30 de junio)



6. Catastro (2021)





7. Ganadería (2021)

	Cabezas ganaderas	Unidades ganaderas
Aves	121.372	606,86
Gallinas		
Pollos	121.372	606,86
Bovinos		
Terneros de cebo		
Vacas de carne		
Vacas de ordeño		
Conejas		
Conejas		
Ovinos y Caprinos	48	7,20
Cabras	6	0,90
Ovejas	42	6,30
Porcinos	3.006	480,96
Cerdas		
Cerdos de cebo	3.006	480,96

8. Distribución General del Terreno (2021)

	Total	Regadío	Secano
Total Municipal	3.139	1.583	1.556
Tierras de cultivo	2.883	1.581	1.302
Barbecho y otras tierras	219	56	163
Cultivos herbáceos	2.521	1.503	1.018
Cultivos leñosos	143	22	121
Tierras para pastos	23		23
Pastizales	23		23
Prados naturales			
Terreno forestal	42	2	40
Monte abierto			
Monte leñoso	32		32
Monte maderable	10	2	8
Otras superficies	191		191
Erial a pastos	19		19
Espartizal			
Ríos y lagos	12		12
Superficie no agrícola	147		147
Terreno improductivo	13		13

9. Cultivos herbáceos -Ha. (2021)

	Secano	Regadío	Total
Total cultivos herbáceos	1.018	1.503	2.521
Cereales grano	800	747	1.547
Leguminosas grano		7	7
Patata		76	76
Cultivos industriales	217	118	335
Flores y plantas			
Cultivos forrajeros	1	1	2
Hortalizas		554	554

10. Cultivos leñosos -Ha. (2021)

	Secano	Regadío	Total
Total cultivos leñosos	121	22	143
Cítricos			
Frutales			
Viñedo	119	19	138
Olivar	2	3	5
Otros cultivos leñosos			
Viveros			

11. Entidades Financieras

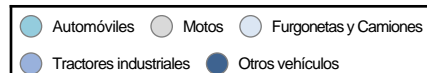
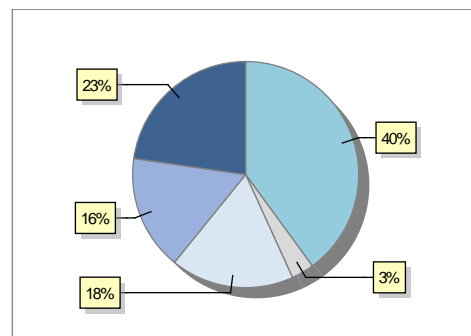
	2019	2020	2021
Entidades financieras de Depósito	1	1	1
Entidades Financieras de Crédito	0	0	0

12. Salud

	2019	2020	2021
Centros de salud	0	0	0
Consultorios	1	1	1
Farmacias	1	1	1
Botiquines	0	0	0

13. Parque de Vehículos

	2018	2019	2020	2021
Total vehículos	467	473	483	493
Automóviles	206	201	201	197
Motos	14	16	15	16
Furgonetas y Camiones	94	92	90	87
Autobuses	0	0	0	0
Tractores industriales	64	61	74	81
Otros vehículos	89	103	103	112



14. Espacios Deportivos

	2021
Campos de tiro	0
Campos de golf	0
Campos de fútbol	0
Rocodromos	0
Pistas de petanca	0
Pistas de padel	0
Pistas de atletismo	0
Piscinas cubiertas	0
Pistas de squash	0
Pistas polideportivas	1
Pistas de tenis	1
Piscinas al aire libre	2
Pabellones polideportivos	0
Pabellones con fronton	0
Frontones	1

15. Turismo (2022)

	Establecimientos	Habitaciones	Plazas
Hoteles			
Casas rurales			
Restaurantes	1		28
Hostales			
Pensiones			
Turismo activo			
Agencias de viajes			
Apartamentos			
Campings	1		2.855
Albergues turísticos			
Viviendas de uso turístico	1		
Empresas organizadoras de congresos y reuniones			

16. Conectividad: Banda ancha Fija

Entidad Municipal	Caudal de Bajada	Fibra optica de centralita	Fibra optica hasta el Hogar
Bañares	20 Mb	SI	NO

17. Conectividad: Banda ancha Movil

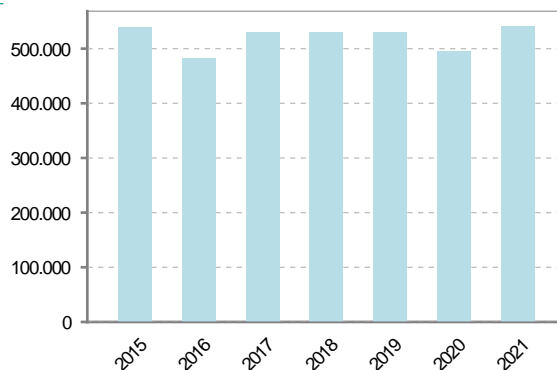
Entidad Municipal	Caudal de Bajada	UMTS
Bañares		NO

18. Presupuestos Municipales

Gastos por capitulos

Gastos de Personal	138.173
Gastos en Bienes Corrientes y Servicios	217.000
Gastos Financieros	0
Transferencias Corrientes	11.800
Inversiones Reales	174.500
Transferencias de Capital	0
Activos Financieros	0
Pasivos Financieros	0

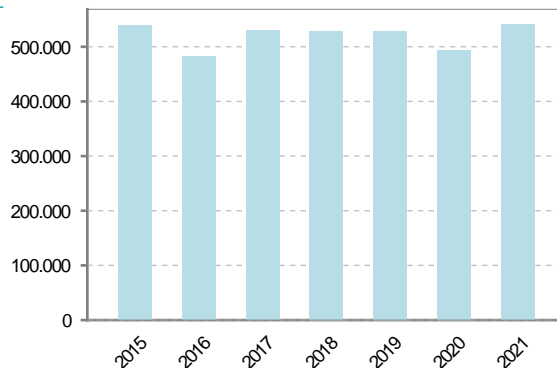
Gastos



Ingresos por capitulos

Impuestos Directos	225.431
Impuestos Indirectos	4.070
Tasas y Otros Ingresos	109.961
Transferencias Corrientes	93.000
Ingresos Patrimoniales	8.510
Enajenacion de Inversiones Reales	0
Transferencias de Capital	100.500
Activos Financieros	0
Pasivos Financieros	0

Ingresos





19. Educación - Curso 2021 / 2022 - Centros públicos

Educación Infantil 2º Ciclo, Primaria y Especial		ESO, Bachillerato y Ciclos Formativos	
Institución educativa		Institución educativa	
CRA	Sin centro rural agrupado	Centros	0
Colegios	0	Alumnado	
Alumnado		ESO	0
Alumnos	0	Bachillerato	0
		Ciclos Formativos	0
Alumnos			
<div style="border: 1px solid black; width: 100%; height: 100%; display: flex; align-items: center; justify-content: center;"> <p>SIN DATOS</p> </div>			

20. Educación - Curso 2021 / 2022 - Centros privados

Educación Infantil 2º Ciclo, Primaria y Especial		ESO, Bachillerato y Ciclos Formativos	
Institución educativa		Institución educativa	
Colegios	0	Centros	0
Alumnado		Alumnado	
Alumnos	0	ESO	0
		Bachillerato	0
		Ciclos Formativos	0
Alumnos			
<div style="border: 1px solid black; width: 100%; height: 100%; display: flex; align-items: center; justify-content: center;"> <p>SIN DATOS</p> </div>			



21. Elecciones

