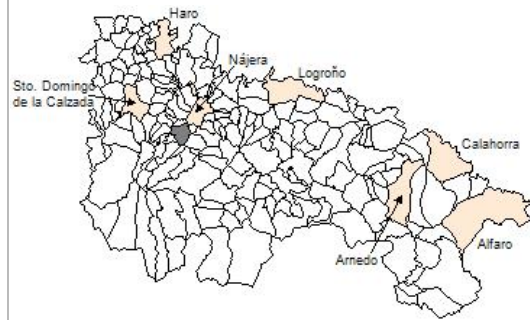




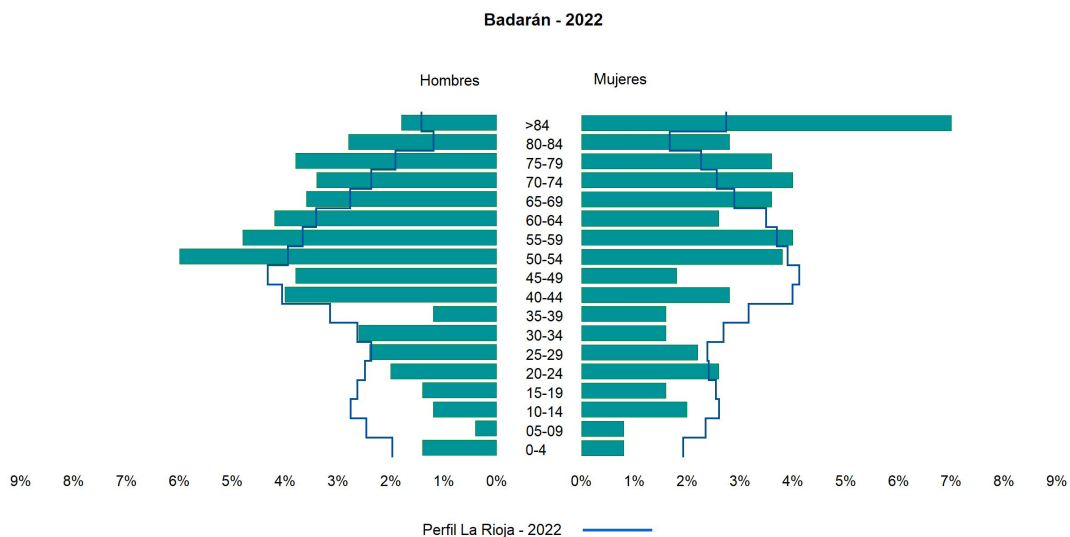
### 1. Datos Generales

Código INE	26023
Municipio	Badarán
Partido judicial	Logroño
Zona de salud	Nájera
Superficie municipal (Km2)	20,69
Altitud máx. del núcleo de población principal (m)	624
Distancia a la capital	37
Número de núcleos	2



### 2. Evolución Demográfica

Padrón	2016	2017	2018	2019	2020	2021	2022
<b>Total</b>	532	507	502	482	477	502	500
<b>Hombres</b>	265	257	256	249	245	255	254
<b>Mujeres</b>	267	250	246	233	232	247	246
<b>Densidad</b>	25,7	24,5	24,3	23,3	23,1	24,3	24,2
<b>Extranjeros</b>	25	33	37	18	24	35	44



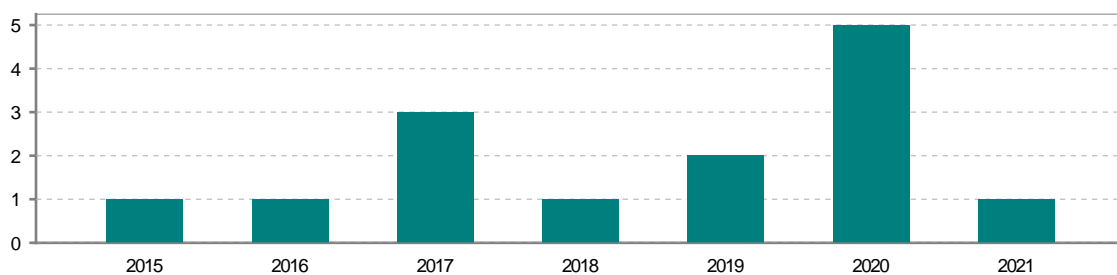
### 3. Índices y tasas de Población (1/1/2022)

	Badarán	La Rioja
Ratio de feminidad (Total Mujeres / Total Hombres) x 100	96,85	102,65
Índice de infancia (Pob. de 0 a 14 / Pob. Total) x 100	6,60	13,91
Índice de tendencia (Pob. de 0 a 4 / Pob. de 5 a 9) x 100	183,33	80,58
Índice de juventud (Pob. de 15 a 29 / Pob. total) x 100	12,20	14,67
Índice de longevidad (Pob. > 84 / Pob. > 64) x 100	24,18	19,12
Índice de vejez (Pob. >= 65 / Pob. Total) x 100	36,40	21,52
Tasa de dependencia ((Pob. < 16 + Pob. > 64) / Pob. de 16 a 64) x 100	76,68	57,39
Tasa de reemplazo (Pob. de 20 a 29 / Pob. de 55 a 64) x 100	58,97	67,41
Tasa de maternidad (Pob. de 0 a 4 / Mujeres de 15 a 49) x 100	15,49	18,26
Tasa de residentes extranjeros (Total extranjeros / Pob. Total) x 100	8,80	13,05

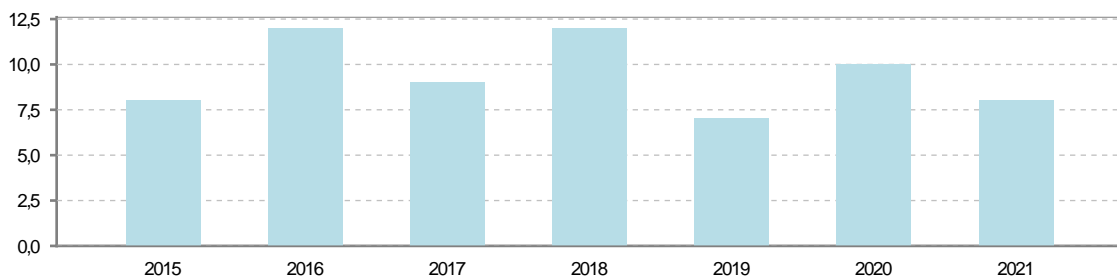
### 4. Movimiento Natural de la Población

	2016	2017	2018	2019	2020	2021
Nacimientos	1	3	1	2	5	1
Defunciones	12	9	12	7	10	8
Matrimonios	1		1		2	
Crecimiento vegetativo	-11	-6	-11	-5	-5	-7

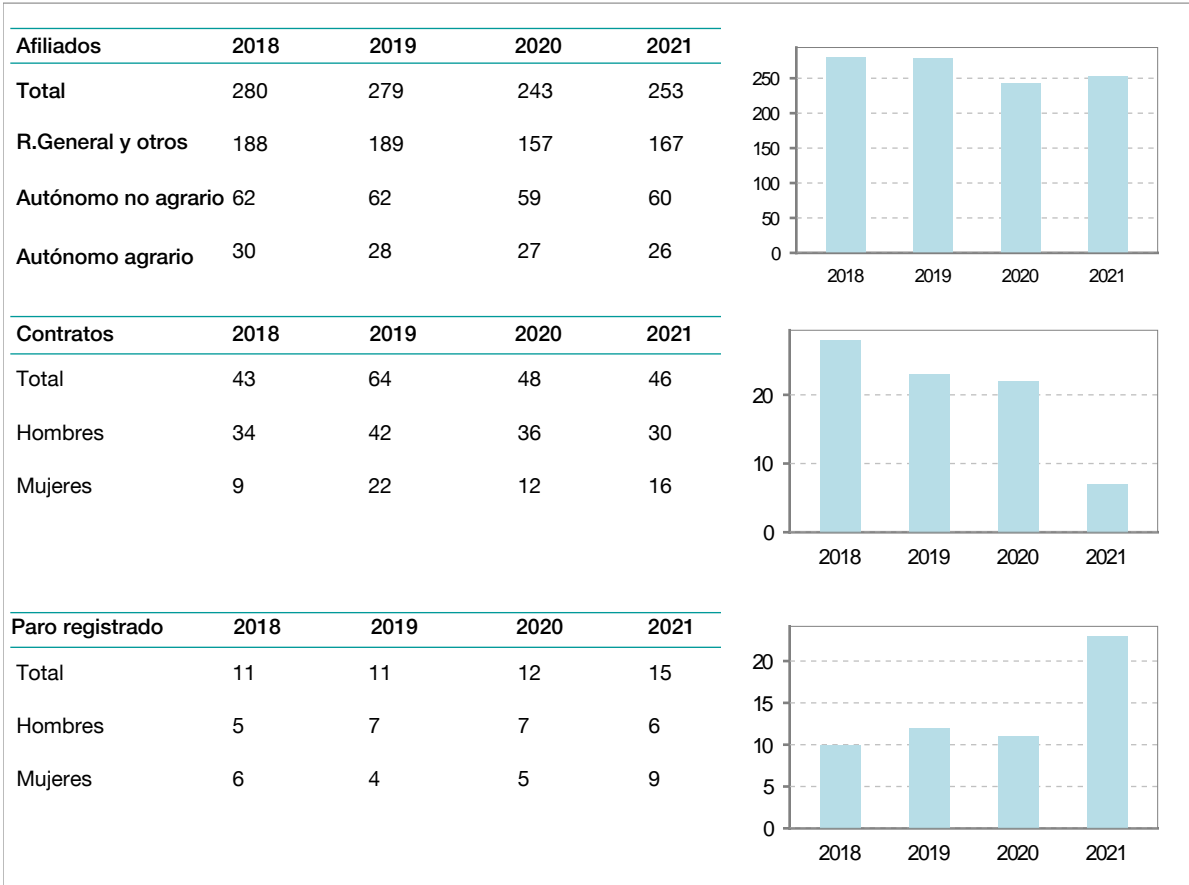
Nacimientos



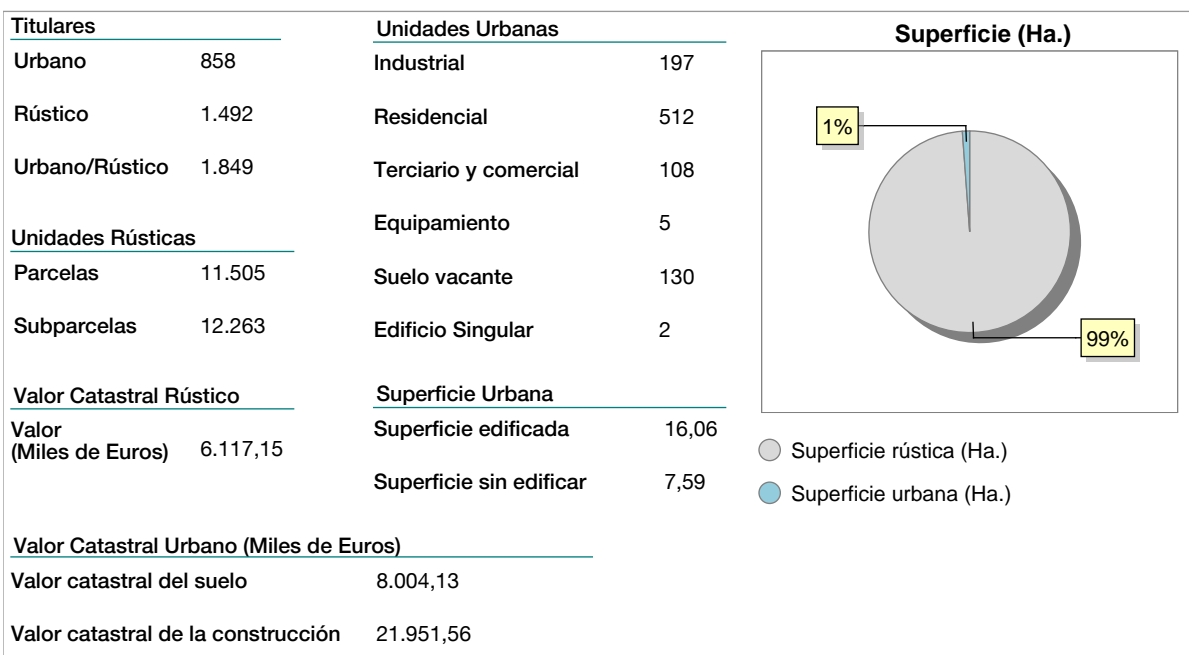
Defunciones



### 5. Mercado Laboral. (a 30 de junio)



### 6. Catastro (2021)





## 7. Ganadería (2021)

	Cabezas ganaderas	Unidades ganaderas
<b>Aves</b>		
Gallinas		
Pollos		
<b>Bovinos</b>	1	0,60
Terneros de cebo	1	0,60
Vacas de carne		
Vacas de ordeño		
<b>Conejas</b>		
Conejas		
<b>Ovinos y Caprinos</b>	594	89,10
Cabras	21	3,15
Ovejas	573	85,95
<b>Porcinos</b>		
Cerdas		
Cerdos de cebo		

Categoría	Cabezas ganaderas
Bovino	1
Ovino y caprino	594

## 8. Distribución General del Terreno (2021)

	Total	Regadío	Secano
<b>Total Municipal</b>	2.069	248	1.821
<b>Tierras de cultivo</b>	1.521	238	1.283
Barbecho y otras tierras	267	10	257
Cultivos herbáceos	695	74	621
Cultivos leñosos	559	154	405
<b>Tierras para pastos</b>	49		49
Pastizales	49		49
Prados naturales			
<b>Terreno forestal</b>	210	10	200
Monte abierto	3		3
Monte leñoso	150		150
Monte maderable	57	10	47
<b>Otras superficies</b>	289		289
Erial a pastos	173		173
Espartizal			
Ríos y lagos	11		11
Superficie no agrícola	100		100
Terreno improductivo	5		5

Categoría	Porcentaje
Tierras de cultivo	74%
Tierras para pastos	14%
Terreno forestal	10%
Otras superficies	2%

## 9. Cultivos herbáceos -Ha. (2021)

	Secano	Regadío	Total
<b>Total cultivos herbáceos</b>	621	74	695
Cereales grano	570	59	629
Leguminosas grano	12	1	13
Patata		1	1
Cultivos industriales	15	6	21
Flores y plantas			
Cultivos forrajeros	24	5	29
Hortalizas		2	2

## 10. Cultivos leñosos -Ha. (2021)

	Secano	Regadío	Total
<b>Total cultivos leñosos</b>	405	154	559
Cítricos			
Frutales	24	2	26
Viñedo	371	150	521
Olivar	10	2	12
Otros cultivos leñosos			
Viveros			

## 11. Entidades Financieras

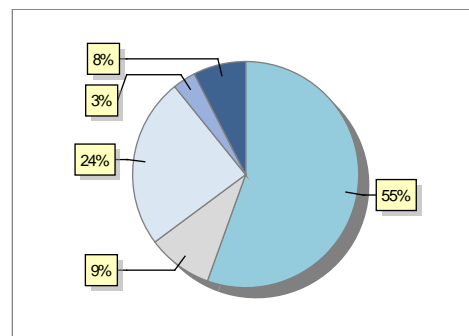
	2019	2020	2021
Entidades financieras de Depósito	1	1	1
Entidades Financieras de Crédito	0	0	0

## 12. Salud

	2019	2020	2021
Centros de salud	0	0	0
Consultorios	1	1	1
Farmacias	1	1	1
Botiquines	0	0	0

## 13. Parque de Vehículos

	2019	2020	2021	2022
Total vehículos	528	534	542	546
Automóviles	292	300	307	303
Motos	42	46	47	51
Furgonetas y Camiones	145	137	132	133
Autobuses	0	0	0	0
Tractores industriales	14	16	16	18
Otros vehículos	35	35	40	41



## 14. Espacios Deportivos

	2021
Campos de tiro	0
Campos de golf	0
Campos de fútbol	0
Rocodromos	0
Pistas de petanca	0
Pistas de padel	0
Pistas de atletismo	0
Piscinas cubiertas	0
Pistas de squash	0
Pistas polideportivas	0
Pistas de tenis	0
Piscinas al aire libre	1
Pabellones polideportivos	0
Pabellones con fronton	1
Frontones	0

## 15. Turismo (2022)

	Establecimientos	Habitaciones	Plazas
Hoteles	1	28	53
Casas rurales			
Restaurantes	5		252
Hostales	1	10	18
Pensiones			
Turismo activo			
Agencias de viajes			
Apartamentos			
Campings			
Albergues turísticos			
Viviendas de uso turístico	3		
Empresas organizadoras de congresos y reuniones			

## 16. Conectividad: Banda ancha Fija

Entidad Municipal	Caudal de Bajada	Fibra optica de centralita	Fibra optica hasta el Hogar
Badarán	30 Mb	SI	NO

## 17. Conectividad: Banda ancha Movil

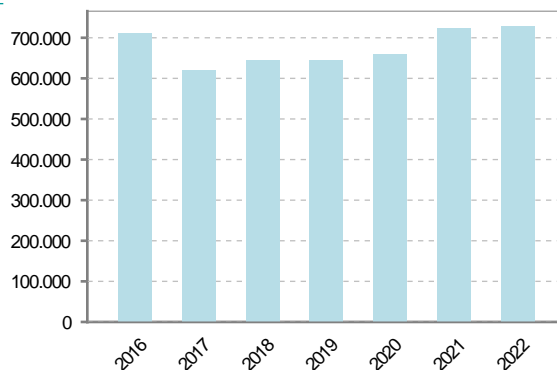
Entidad Municipal	Caudal de Bajada	UMTS
Badarán	6 Mb	SI

## 18. Presupuestos Municipales

### Gastos por capitulos

Gastos de Personal	125.780
Gastos en Bienes Corrientes y Servicios	319.100
Gastos Financieros	1.200
Transferencias Corrientes	34.850
Inversiones Reales	248.132
Transferencias de Capital	0
Activos Financieros	0
Pasivos Financieros	0

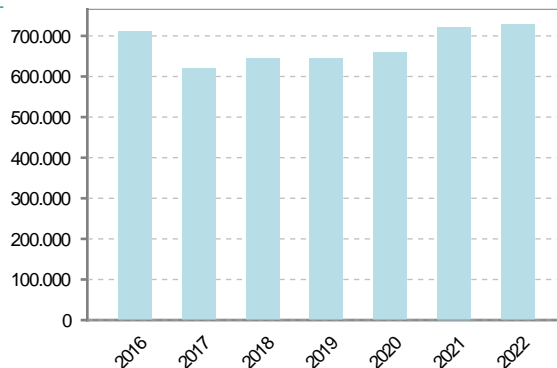
### Gastos



### Ingresos por capitulos

Impuestos Directos	262.932
Impuestos Indirectos	50.000
Tasas y Otros Ingresos	140.130
Transferencias Corrientes	121.000
Ingresos Patrimoniales	5.600
Enajenacion de Inversiones Reales	0
Transferencias de Capital	149.400
Activos Financieros	0
Pasivos Financieros	0

### Ingresos

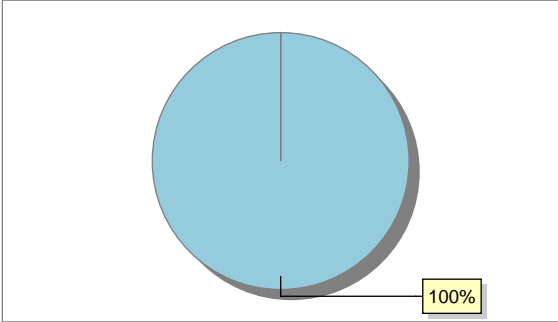


## 19. Educación - Curso 2022 / 2023 - Centros públicos

Educación Infantil 2º Ciclo, Primaria y Especial		ESO, Bachillerato y Ciclos Formativos	
Institución educativa		Institución educativa	
CRA	CRA Entrevalles	Centros	0
Colegios	1		
Alumnado		Alumnado	
Alumnos	22	ESO	0
		Bachillerato	0
		Ciclos Formativos	0

**Alumnos**



● Alumnos de infantil, primaria y educación especial

## 20. Educación - Curso 2022 / 2023 - Centros privados

Educación Infantil 2º Ciclo, Primaria y Especial		ESO, Bachillerato y Ciclos Formativos	
Institución educativa		Institución educativa	
Colegios	0	Centros	0
Alumnado		Alumnado	
Alumnos	0	ESO	0
		Bachillerato	0
		Ciclos Formativos	0

**Alumnos**

SIN DATOS

## 21. Elecciones

