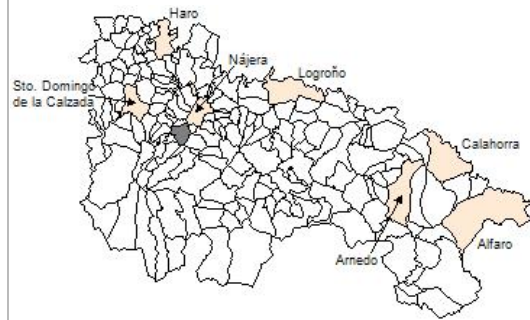


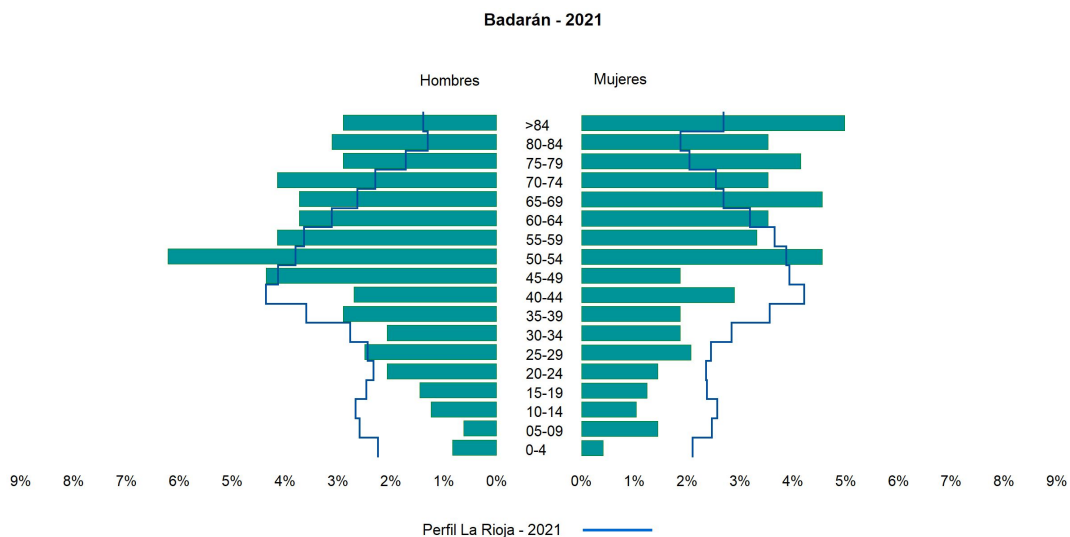
1. Datos Generales

Código INE	26023
Municipio	Badarán
Partido judicial	Logroño
Zona de salud	Nájera
Superficie municipal (Km2)	20,69
Altitud máx. del núcleo de población principal (m)	624
Distancia a la capital	37
Número de núcleos	2



2. Evolución Demográfica

Padrón	2015	2016	2017	2018	2019	2020	2021
Total	534	532	507	502	482	477	502
Hombres	266	265	257	256	249	245	255
Mujeres	268	267	250	246	233	232	247
Densidad	25,8	25,7	24,5	24,3	23,3	23,1	24,3
Extranjeros	26	25	33	37	18	24	35



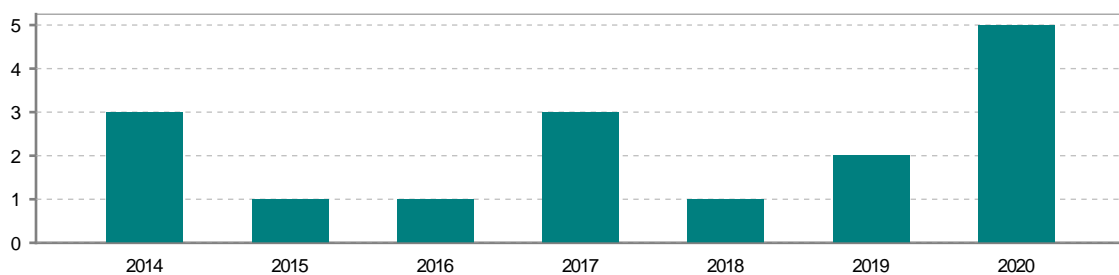
3. Índices y tasas de Población (1/1/2021)

	Badarán	La Rioja
Ratio de feminidad (Total Mujeres / Total Hombres) x 100	96,86	102,63
Índice de infancia (Pob. de 0 a 14 / Pob. Total) x 100	6,77	14,12
Índice de tendencia (Pob. de 0 a 4 / Pob. de 5 a 9) x 100	109,09	82,91
Índice de juventud (Pob. de 15 a 29 / Pob. total) x 100	11,55	14,53
Índice de longevidad (Pob. > 84 / Pob. > 64) x 100	23,08	19,20
Índice de vejez (Pob. >= 65 / Pob. Total) x 100	36,25	21,21
Tasa de dependencia ((Pob. < 16 + Pob. > 64) / Pob. de 16 a 64) x 100	78,65	57,14
Tasa de reemplazo (Pob. de 20 a 29 / Pob. de 55 a 64) x 100	55,26	68,21
Tasa de maternidad (Pob. de 0 a 4 / Mujeres de 15 a 49) x 100	17,14	18,94
Tasa de residentes extranjeros (Total extranjeros / Pob. Total) x 100	6,97	12,79

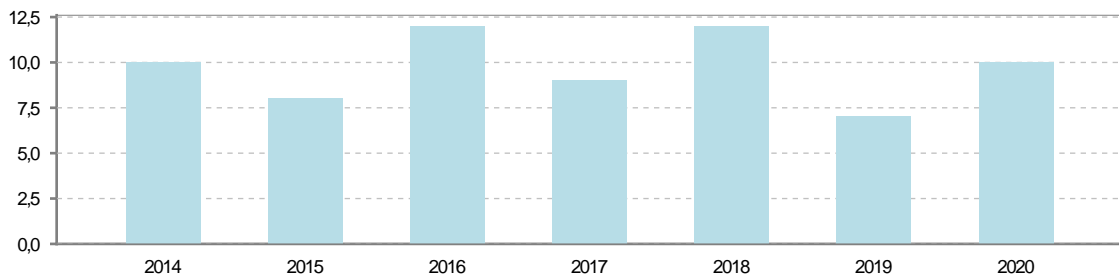
4. Movimiento Natural de la Población

	2015	2016	2017	2018	2019	2020
Nacimientos	1	1	3	1	2	5
Defunciones	8	12	9	12	7	10
Matrimonios	1	1		1		2
Crecimiento vegetativo	-7	-11	-6	-11	-5	-5

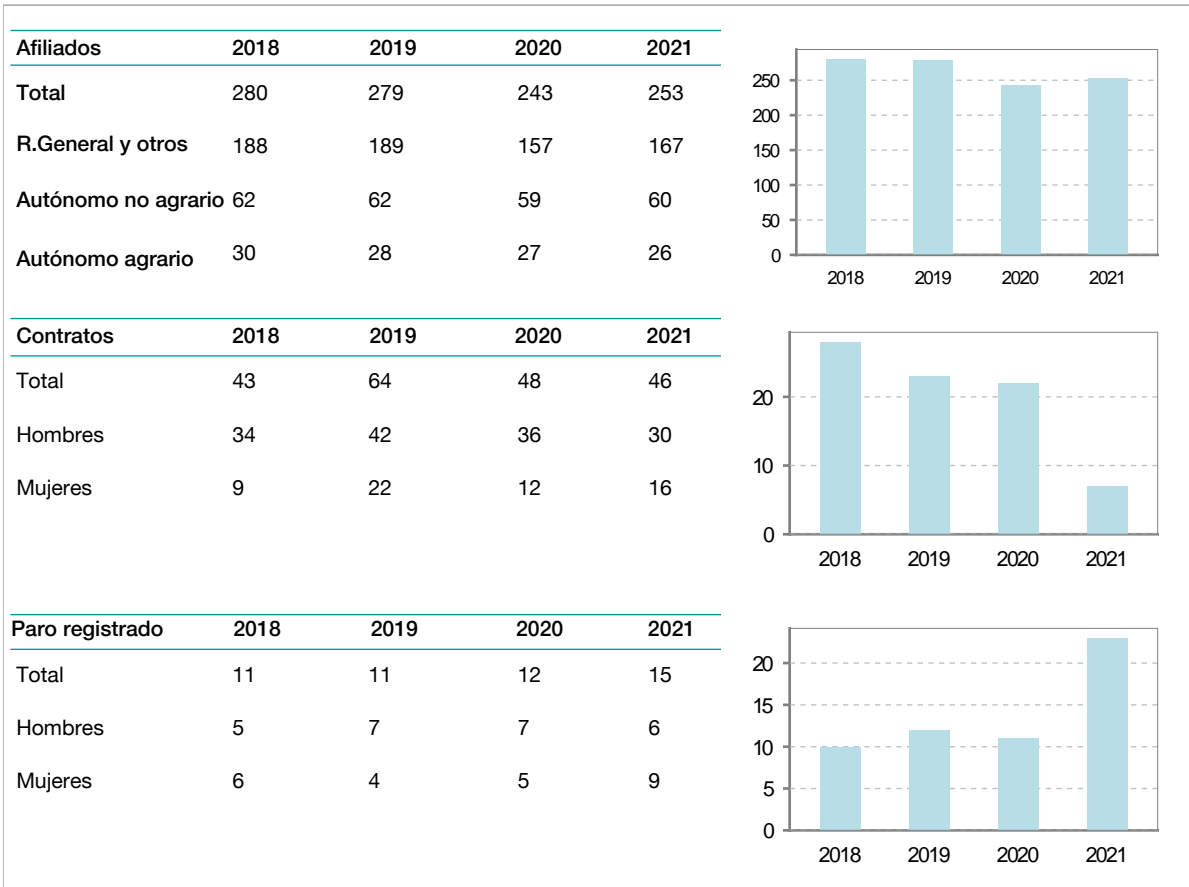
Nacimientos



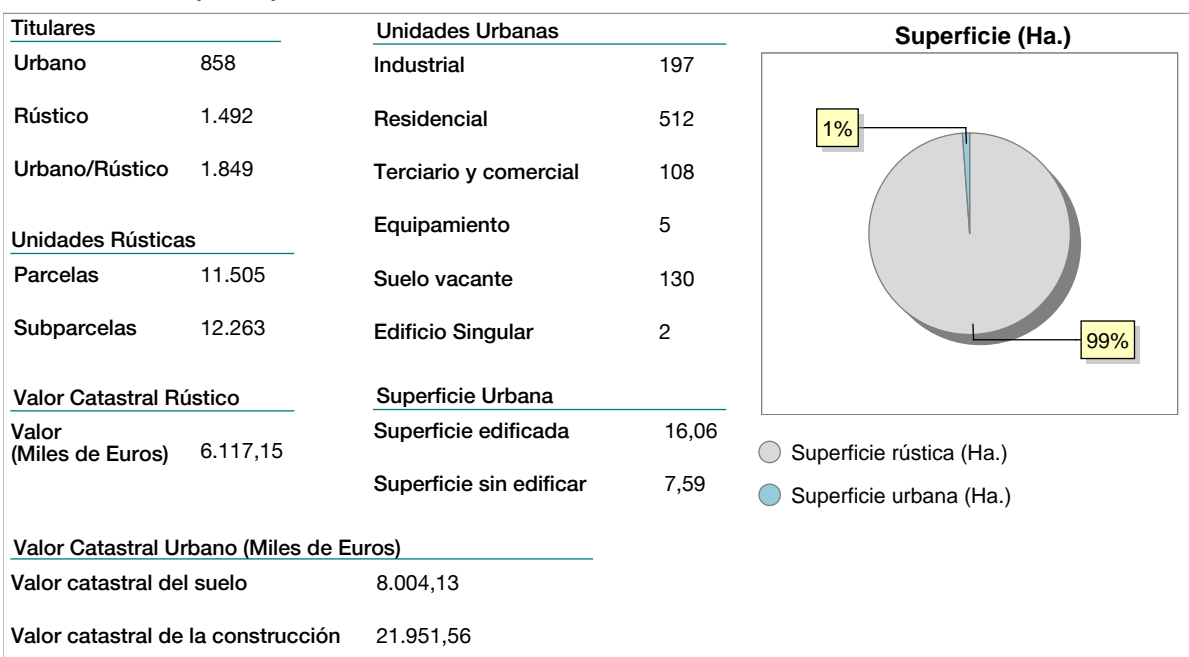
Defunciones



5. Mercado Laboral. (a 30 de junio)



6. Catastro (2021)





7. Ganadería (2021)

	Cabezas ganaderas	Unidades ganaderas
Aves		
Gallinas		
Pollos		
Bovinos	1	0,60
Terneros de cebo	1	0,60
Vacas de carne		
Vacas de ordeño		
Conejas		
Conejas		
Ovinos y Caprinos	594	89,10
Cabras	21	3,15
Ovejas	573	85,95
Porcinos		
Cerdas		
Cerdos de cebo		

Categoría	Cabezas ganaderas
Bovino	1
Ovino y caprino	594

8. Distribución General del Terreno (2021)

	Total	Regadío	Secano
Total Municipal	2.069	248	1.821
Tierras de cultivo	1.521	238	1.283
Barbecho y otras tierras	267	10	257
Cultivos herbáceos	695	74	621
Cultivos leñosos	559	154	405
Tierras para pastos	49		49
Pastizales	49		49
Prados naturales			
Terreno forestal	210	10	200
Monte abierto	3		3
Monte leñoso	150		150
Monte maderable	57	10	47
Otras superficies	289		289
Erial a pastos	173		173
Espartizal			
Ríos y lagos	11		11
Superficie no agrícola	100		100
Terreno improductivo	5		5

Categoría	Porcentaje
Tierras de cultivo	74%
Tierras para pastos	14%
Terreno forestal	10%
Otras superficies	2%

9. Cultivos herbáceos -Ha. (2021)

	Secano	Regadío	Total
Total cultivos herbáceos	621	74	695
Cereales grano	570	59	629
Leguminosas grano	12	1	13
Patata		1	1
Cultivos industriales	15	6	21
Flores y plantas			
Cultivos forrajeros	24	5	29
Hortalizas		2	2

10. Cultivos leñosos -Ha. (2021)

	Secano	Regadío	Total
Total cultivos leñosos	405	154	559
Cítricos			
Frutales	24	2	26
Viñedo	371	150	521
Olivar	10	2	12
Otros cultivos leñosos			
Viveros			

11. Entidades Financieras

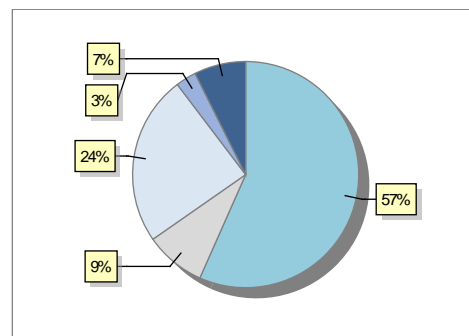
	2019	2020	2021
Entidades financieras de Depósito	1	1	1
Entidades Financieras de Crédito	0	0	0

12. Salud

	2019	2020	2021
Centros de salud	0	0	0
Consultorios	1	1	1
Farmacias	1	1	1
Botiquines	0	0	0

13. Parque de Vehículos

	2018	2019	2020	2021
Total vehículos	535	528	534	542
Automóviles	299	292	300	307
Motos	39	42	46	47
Furgonetas y Camiones	149	145	137	132
Autobuses	0	0	0	0
Tractores industriales	14	14	16	16
Otros vehículos	34	35	35	40



14. Espacios Deportivos

	2021
Campos de tiro	0
Campos de golf	0
Campos de fútbol	0
Rocodromos	0
Pistas de petanca	0
Pistas de padel	0
Pistas de atletismo	0
Piscinas cubiertas	0
Pistas de squash	0
Pistas polideportivas	0
Pistas de tenis	0
Piscinas al aire libre	1
Pabellones polideportivos	0
Pabellones con fronton	1
Frontones	0

15. Turismo (2022)

	Establecimientos	Habitaciones	Plazas
Hoteles	1	28	53
Casas rurales			
Restaurantes	5		252
Hostales	1	10	18
Pensiones			
Turismo activo			
Agencias de viajes			
Apartamentos			
Campings			
Albergues turísticos			
Viviendas de uso turístico	3		
Empresas organizadoras de congresos y reuniones			

16. Conectividad: Banda ancha Fija

Entidad Municipal	Caudal de Bajada	Fibra optica de centralita	Fibra optica hasta el Hogar
Badarán	30 Mb	SI	NO

17. Conectividad: Banda ancha Movil

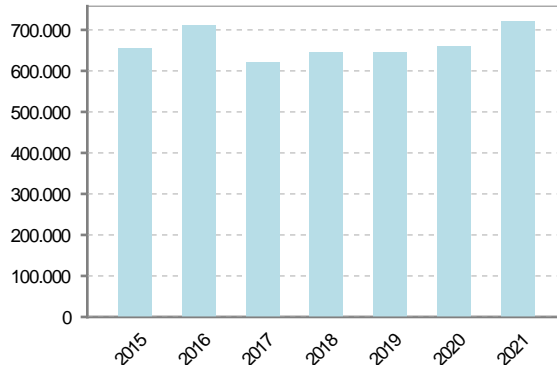
Entidad Municipal	Caudal de Bajada	UMTS
Badarán	6 Mb	SI

18. Presupuestos Municipales

Gastos por capitulos

Gastos de Personal	125.780
Gastos en Bienes Corrientes y Servicios	303.200
Gastos Financieros	1.200
Transferencias Corrientes	34.850
Inversiones Reales	256.700
Transferencias de Capital	0
Activos Financieros	0
Pasivos Financieros	0

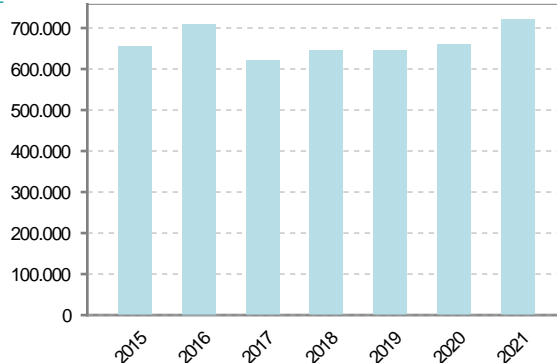
Gastos



Ingresos por capitulos

Impuestos Directos	263.500
Impuestos Indirectos	50.000
Tasas y Otros Ingresos	137.130
Transferencias Corrientes	121.000
Ingresos Patrimoniales	5.600
Enajenacion de Inversiones Reales	0
Transferencias de Capital	144.500
Activos Financieros	0
Pasivos Financieros	0

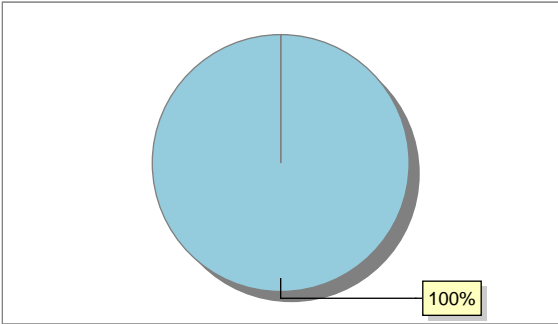
Ingresos



19. Educación - Curso 2021 / 2022 - Centros públicos

Educación Infantil 2º Ciclo, Primaria y Especial		ESO, Bachillerato y Ciclos Formativos	
Institución educativa		Institución educativa	
CRA	CRA Entrevalles	Centros	0
Colegios	1		
Alumnado		Alumnado	
Alumnos	16	ESO	0
		Bachillerato	0
		Ciclos Formativos	0

Alumnos



● Alumnos de infantil, primaria y educación especial

20. Educación - Curso 2021 / 2022 - Centros privados

Educación Infantil 2º Ciclo, Primaria y Especial		ESO, Bachillerato y Ciclos Formativos	
Institución educativa		Institución educativa	
Colegios	0	Centros	0
Alumnado		Alumnado	
Alumnos	0	ESO	0
		Bachillerato	0
		Ciclos Formativos	0

Alumnos

SIN DATOS



21. Elecciones

