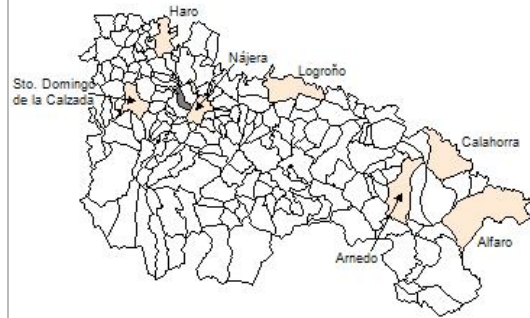




1. Datos Generales

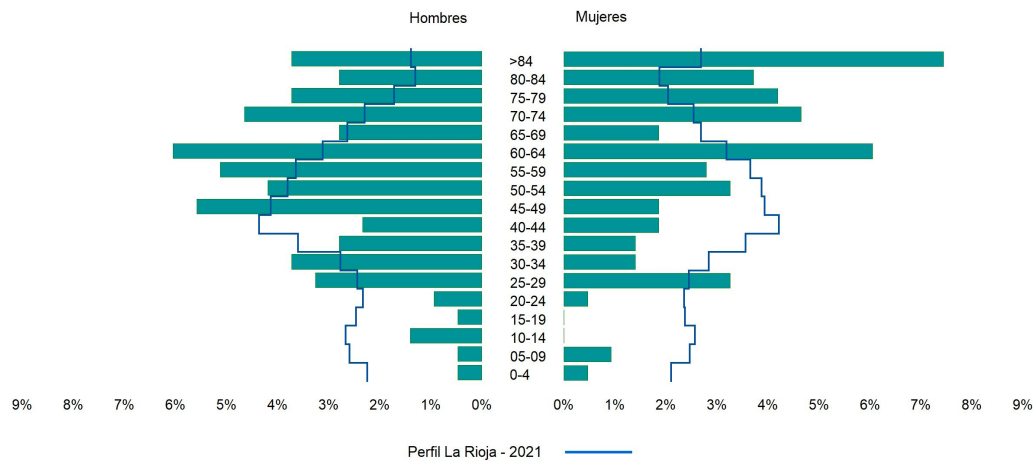
Código INE	26022
Municipio	Azofra
Partido judicial	Logroño
Zona de salud	Nájera
Superficie municipal (Km2)	11,84
Altitud máx. del núcleo de población principal (m)	559
Distancia a la capital	36
Número de núcleos	2



2. Evolución Demográfica

Padrón	2015	2016	2017	2018	2019	2020	2021
Total	205	200	204	200	215	219	225
Hombres	108	108	108	106	117	124	126
Mujeres	97	92	96	94	98	95	99
Densidad	17,3	16,9	17,2	16,9	18,2	18,5	19,0
Extranjeros	3	3	5	7	28	41	44

Azofra- 2021



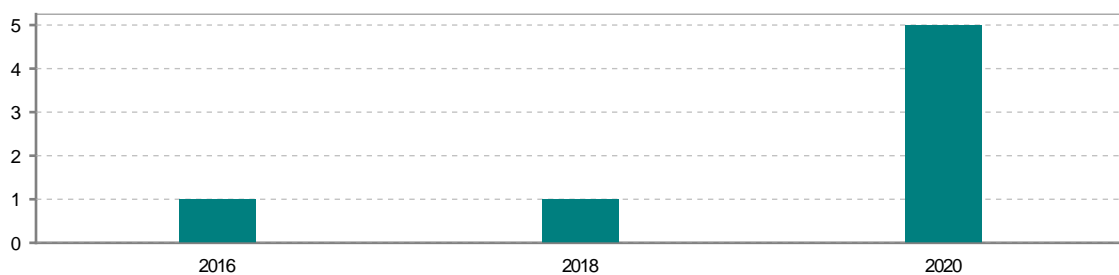
3. Índices y tasas de Población (1/1/2021)

	Azofra	La Rioja
Ratio de feminidad (Total Mujeres / Total Hombres) x 100	78,57	102,63
Índice de infancia (Pob. de 0 a 14 / Pob. Total) x 100	8,89	14,12
Índice de tendencia (Pob. de 0 a 4 / Pob. de 5 a 9) x 100	112,50	82,91
Índice de juventud (Pob. de 15 a 29 / Pob. total) x 100	10,22	14,53
Índice de longevidad (Pob. > 84 / Pob. > 64) x 100	28,57	19,20
Índice de vejez (Pob. >= 65 / Pob. Total) x 100	34,22	21,21
Tasa de dependencia ((Pob. < 16 + Pob. > 64) / Pob. de 16 a 64) x 100	75,78	57,14
Tasa de reemplazo (Pob. de 20 a 29 / Pob. de 55 a 64) x 100	43,18	68,21
Tasa de maternidad (Pob. de 0 a 4 / Mujeres de 15 a 49) x 100	39,13	18,94
Tasa de residentes extranjeros (Total extranjeros / Pob. Total) x 100	19,56	12,79

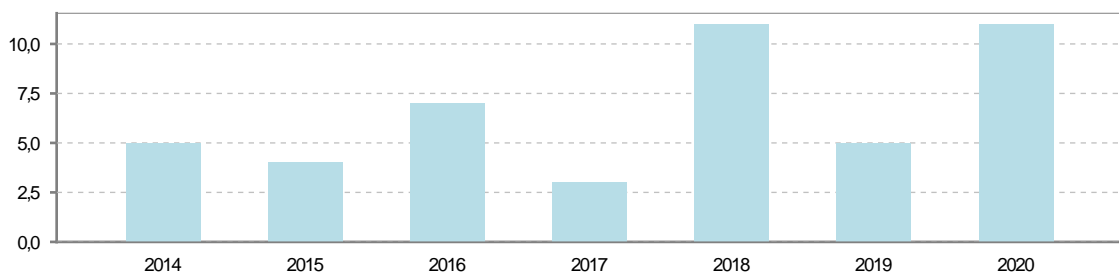
4. Movimiento Natural de la Población

	2015	2016	2017	2018	2019	2020
Nacimientos		1		1		5
Defunciones	4	7	3	11	5	11
Matrimonios		2		1		
Crecimiento vegetativo	-4	-6	-3	-10	-5	-6

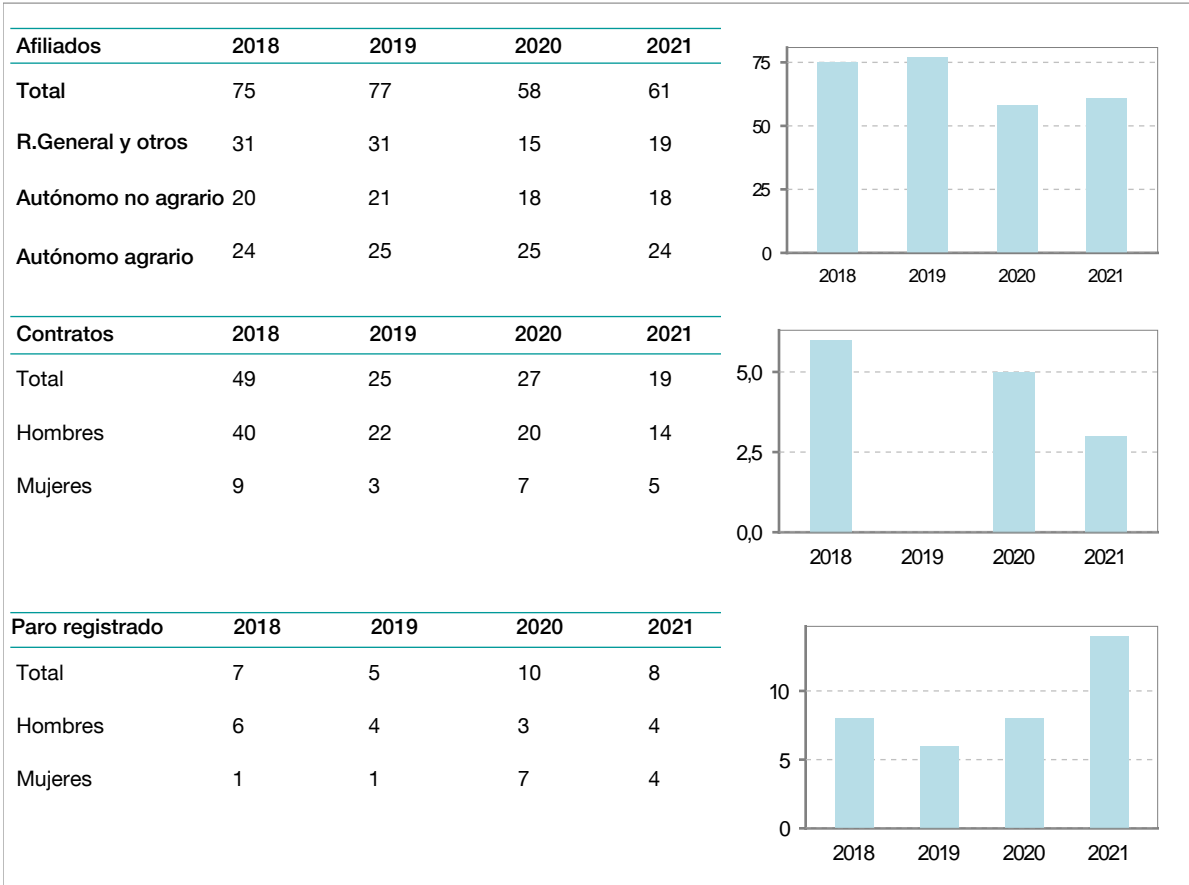
Nacimientos



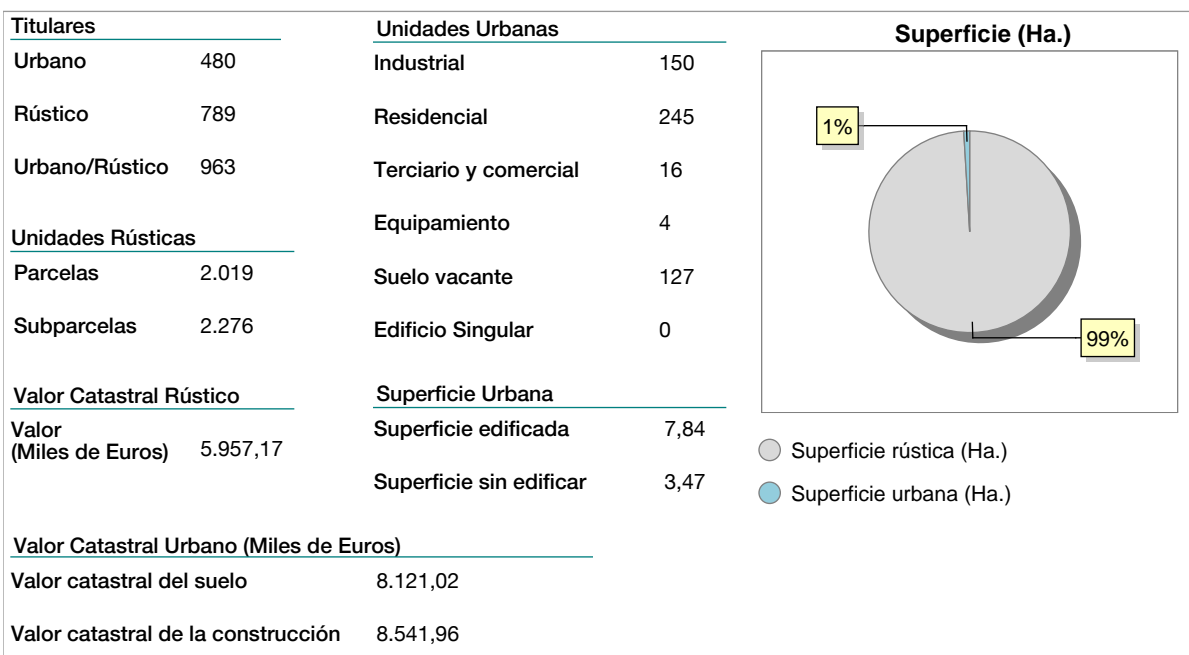
Defunciones



5. Mercado Laboral. (a 30 de junio)



6. Catastro (2021)



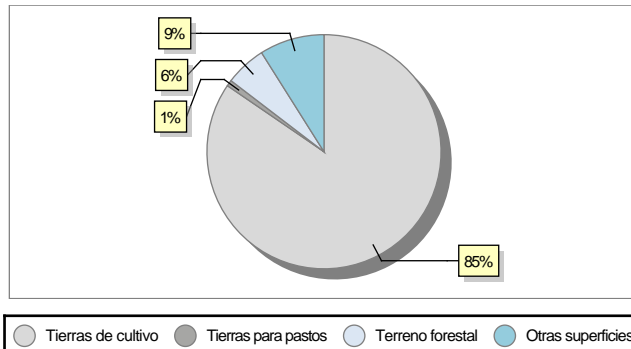


7. Ganadería (2021)

	Cabezas ganaderas	Unidades ganaderas
Aves		
Gallinas		
Pollos		
Bovinos		
Terneros de cebo		
Vacas de carne		
Vacas de ordeño		
Conejas		
Conejas		
Ovinos y Caprinos		
Cabras		
Ovejas		
Porcinos		
Cerdas		
Cerdos de cebo		

8. Distribución General del Terreno (2021)

	Total	Regadío	Secano
Total Municipal	1.184	445	739
Tierras de cultivo	1.001	445	556
Barbecho y otras tierras	72	30	42
Cultivos herbáceos	414	178	236
Cultivos leñosos	515	237	278
Tierras para pastos	10		10
Pastizales	10		10
Prados naturales			
Terreno forestal	67		67
Monte abierto			
Monte leñoso	51		51
Monte maderable	16		16
Otras superficies	106		106
Erial a pastos	4		4
Espartizal			
Ríos y lagos	9		9
Superficie no agrícola	92		92
Terreno improductivo	1		1



9. Cultivos herbáceos -Ha. (2021)

	Secano	Regadío	Total
Total cultivos herbáceos	236	178	414
Cereales grano	235	175	410
Leguminosas grano			
Patata		1	1
Cultivos industriales			
Flores y plantas			
Cultivos forrajeros	1	2	3
Hortalizas			

10. Cultivos leñosos -Ha. (2021)

	Secano	Regadío	Total
Total cultivos leñosos	278	237	515
Cítricos			
Frutales	2	10	12
Viñedo	276	226	502
Olivar		1	1
Otros cultivos leñosos			
Viveros			



11. Entidades Financieras

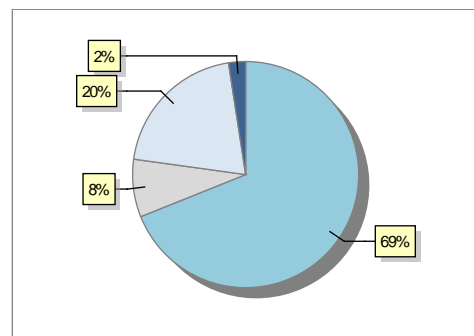
	2019	2020	2021
Entidades financieras de Depósito	1	0	0
Entidades Financieras de Crédito	0	0	0

12. Salud

	2019	2020	2021
Centros de salud	0	0	0
Consultorios	1	1	1
Farmacias	1	1	1
Botiquines	0	0	0

13. Parque de Vehículos

	2018	2019	2020	2021
Total vehículos	196	201	203	206
Automóviles	131	134	136	142
Motos	14	15	17	17
Furgonetas y Camiones	46	46	44	42
Autobuses	0	0	0	0
Tractores industriales	0	0	0	0
Otros vehículos	5	6	6	5



14. Espacios Deportivos

	2021
Campos de tiro	0
Campos de golf	0
Campos de fútbol	0
Rocodromos	0
Pistas de petanca	0
Pistas de padel	1
Pistas de atletismo	0
Piscinas cubiertas	0
Pistas de squash	0
Pistas polideportivas	0
Pistas de tenis	0
Piscinas al aire libre	0
Pabellones polideportivos	0
Pabellones con fronton	0
Frontones	0

15. Turismo (2022)

	Establecimientos	Habitaciones	Plazas
Hoteles	1	16	30
Casas rurales			
Restaurantes	2		106
Hostales			
Pensiones	1	4	8
Turismo activo			
Agencias de viajes			
Apartamentos			
Campings			
Albergues turísticos			
Viviendas de uso turístico			
Empresas organizadoras de congresos y reuniones			

16. Conectividad: Banda ancha Fija

Entidad Municipal	Caudal de Bajada	Fibra optica de centralita	Fibra optica hasta el Hogar
Azofra	3 Mb	NO	NO

17. Conectividad: Banda ancha Movil

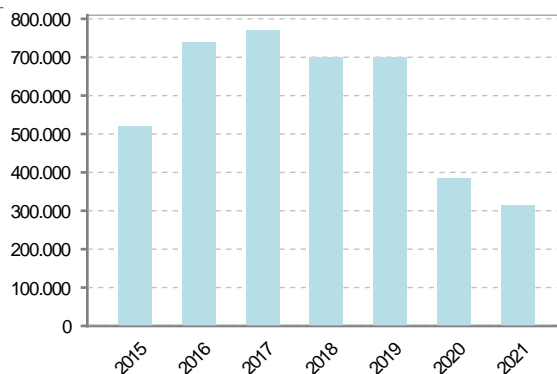
Entidad Municipal	Caudal de Bajada	UMTS
Azofra		NO

18. Presupuestos Municipales

Gastos por capitulos

Gastos de Personal	83.500
Gastos en Bienes Corrientes y Servicios	132.250
Gastos Financieros	1.000
Transferencias Corrientes	1.200
Inversiones Reales	70.000
Transferencias de Capital	25.000
Activos Financieros	0
Pasivos Financieros	0

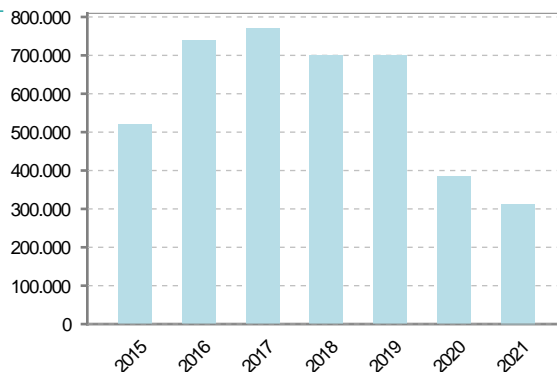
Gastos



Ingresos por capitulos

Impuestos Directos	143.000
Impuestos Indirectos	3.000
Tasas y Otros Ingresos	33.450
Transferencias Corrientes	70.000
Ingresos Patrimoniales	48.500
Enajenacion de Inversiones Reales	0
Transferencias de Capital	15.000
Activos Financieros	0
Pasivos Financieros	0

Ingresos





19. Educación - Curso 2021 / 2022 - Centros públicos

Educación Infantil 2º Ciclo, Primaria y Especial		ESO, Bachillerato y Ciclos Formativos	
Institución educativa		Institución educativa	
CRA	Sin centro rural agrupado	Centros	0
Colegios	0	Alumnado	
Alumnado		ESO	0
Alumnos	0	Bachillerato	0
		Ciclos Formativos	0
Alumnos			
<div style="border: 1px solid black; width: 100%; height: 100%; display: flex; align-items: center; justify-content: center;"> <p>SIN DATOS</p> </div>			

20. Educación - Curso 2021 / 2022 - Centros privados

Educación Infantil 2º Ciclo, Primaria y Especial		ESO, Bachillerato y Ciclos Formativos	
Institución educativa		Institución educativa	
Colegios	0	Centros	0
Alumnado		Alumnado	
Alumnos	0	ESO	0
		Bachillerato	0
		Ciclos Formativos	0
Alumnos			
<div style="border: 1px solid black; width: 100%; height: 100%; display: flex; align-items: center; justify-content: center;"> <p>SIN DATOS</p> </div>			



21. Elecciones

