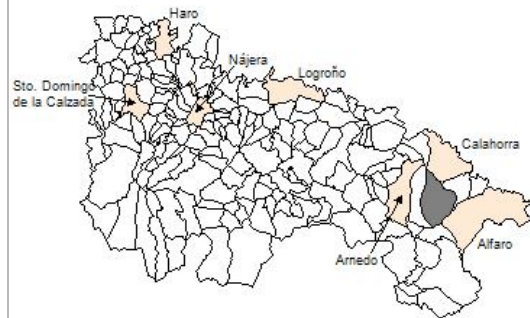


1. Datos Generales

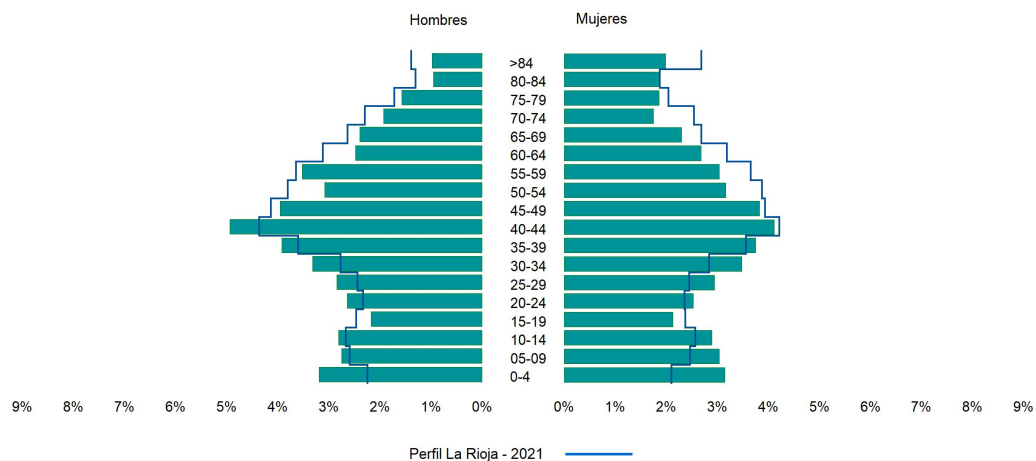
Código INE	26021
Municipio	Autol
Partido judicial	Calahorra
Zona de salud	Calahorra
Superficie municipal (Km2)	85,28
Altitud máx. del núcleo de población principal (m)	458
Distancia a la capital	58
Número de núcleos	2



2. Evolución Demográfica

Padrón	2015	2016	2017	2018	2019	2020	2021
Total	4.427	4.473	4.507	4.469	4.512	4.623	4.702
Hombres	2.215	2.227	2.237	2.218	2.231	2.292	2.363
Mujeres	2.212	2.246	2.270	2.251	2.281	2.331	2.339
Densidad	51,9	52,4	52,8	52,4	52,9	54,2	55,1
Extranjeros	1.081	1.080	1.113	1.117	1.206	1.304	1.357

Autol - 2021



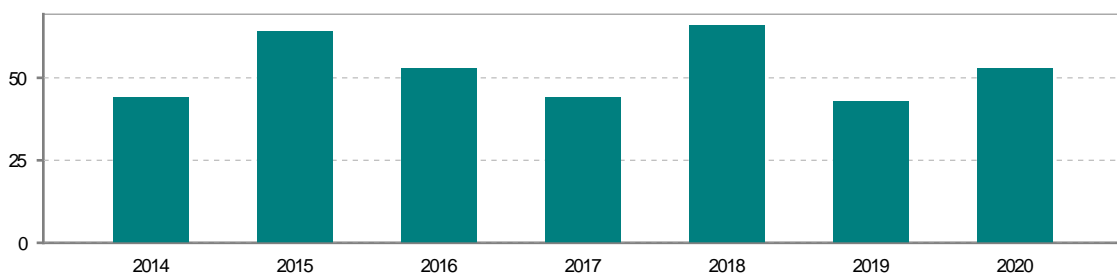
3. Índices y tasas de Población (1/1/2021)

	Autol	La Rioja
Ratio de feminidad (Total Mujeres / Total Hombres) x 100	98,98	102,63
Índice de infancia (Pob. de 0 a 14 / Pob. Total) x 100	17,95	14,12
Índice de tendencia (Pob. de 0 a 4 / Pob. de 5 a 9) x 100	103,30	82,91
Índice de juventud (Pob. de 15 a 29 / Pob. total) x 100	15,14	14,53
Índice de longevidad (Pob. > 84 / Pob. > 64) x 100	17,28	19,20
Índice de vejez (Pob. >= 65 / Pob. Total) x 100	17,35	21,21
Tasa de dependencia ((Pob. < 16 + Pob. > 64) / Pob. de 16 a 64) x 100	57,20	57,14
Tasa de reemplazo (Pob. de 20 a 29 / Pob. de 55 a 64) x 100	90,56	68,21
Tasa de maternidad (Pob. de 0 a 4 / Mujeres de 15 a 49) x 100	26,45	18,94
Tasa de residentes extranjeros (Total extranjeros / Pob. Total) x 100	28,86	12,79

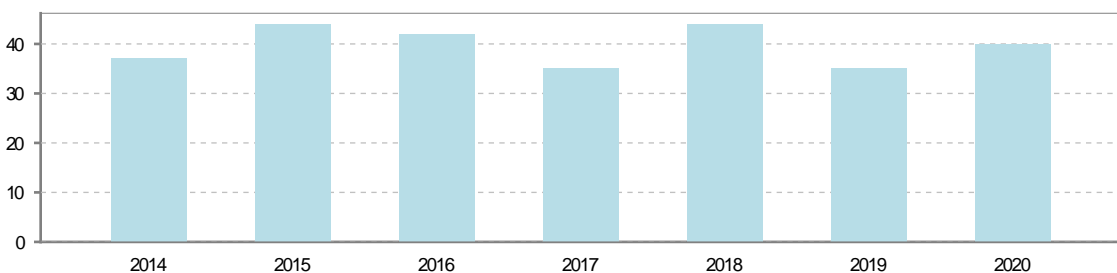
4. Movimiento Natural de la Población

	2015	2016	2017	2018	2019	2020
Nacimientos	64	53	44	66	43	53
Defunciones	44	42	35	44	35	40
Matrimonios	11	16	13	14	17	10
Crecimiento vegetativo	20	11	9	22	8	13

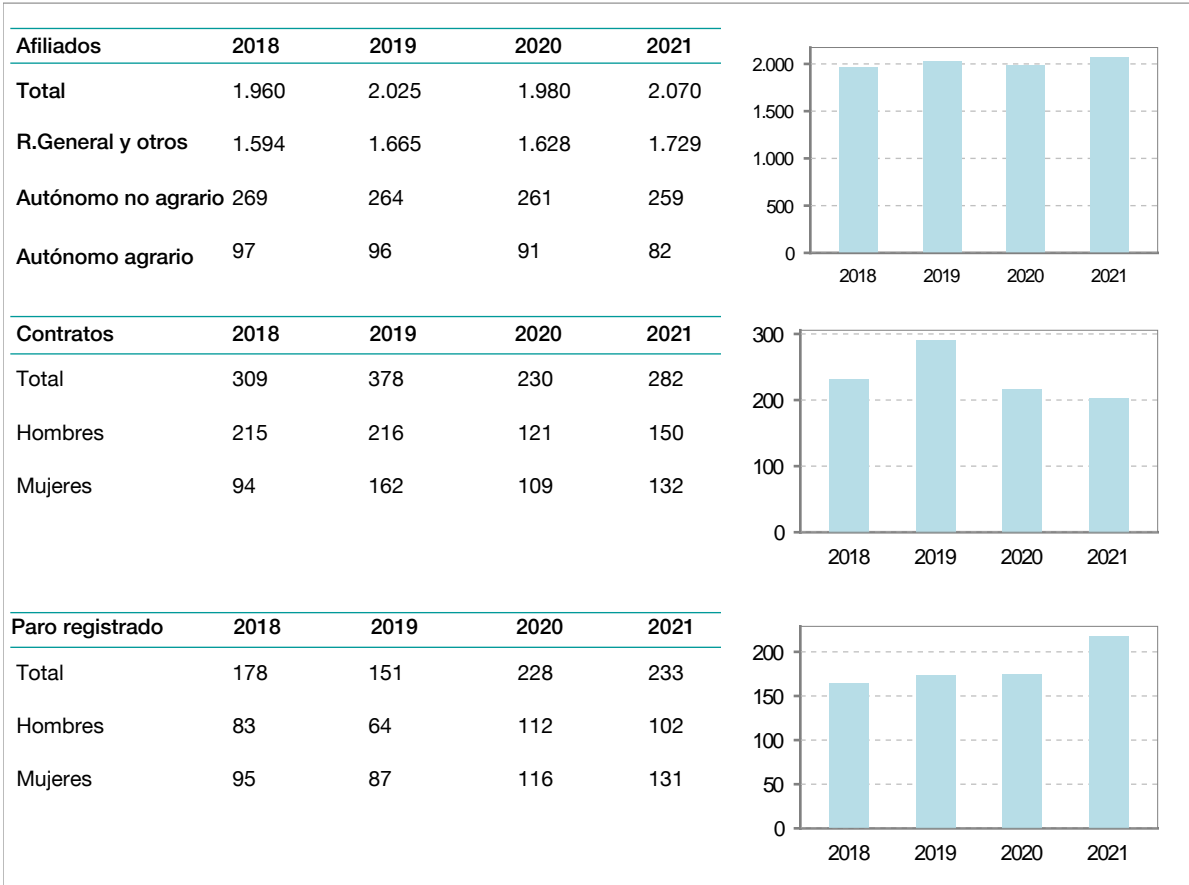
Nacimientos



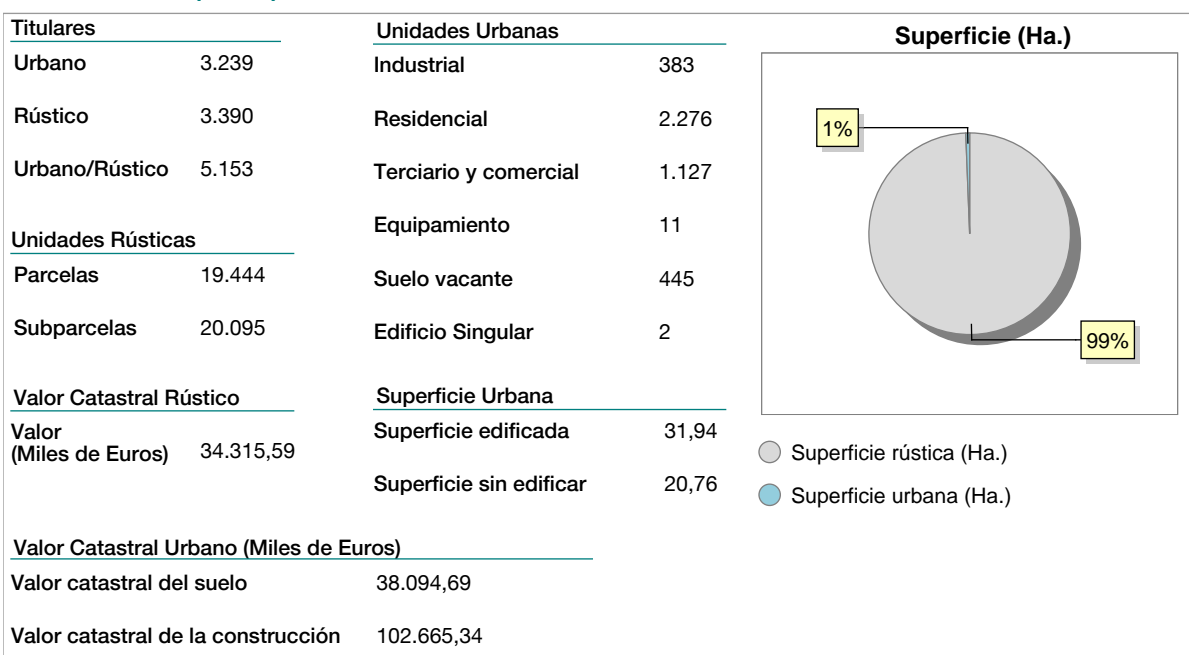
Defunciones



5. Mercado Laboral. (a 30 de junio)



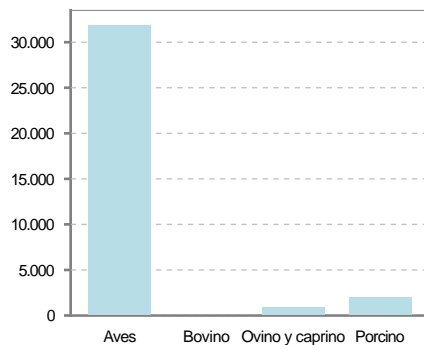
6. Catastro (2021)





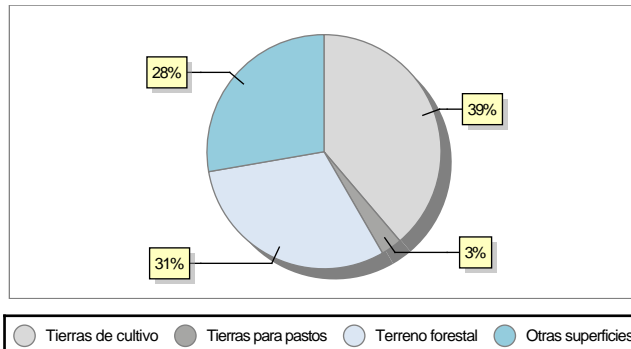
7. Ganadería (2021)

	Cabezas ganaderas	Unidades ganaderas
Aves	31.900	201,50
Gallinas	8.400	84,00
Pollos	23.500	117,50
Bovinos	41	41,00
Terneros de cebo		
Vacas de carne	41	41,00
Vacas de ordeño		
Conejas		
Conejas		
Ovinos y Caprinos	965	144,75
Cabras		
Ovejas	965	144,75
Porcinos	1.999	319,84
Cerdas		
Cerdos de cebo	1.999	319,84



8. Distribución General del Terreno (2021)

	Total	Regadío	Secano
Total Municipal	8.566	864	7.702
Tierras de cultivo	3.321	857	2.464
Barbecho y otras tierras	926	45	881
Cultivos herbáceos	212	100	112
Cultivos leñosos	2.183	712	1.471
Tierras para pastos	248		248
Pastizales	248		248
Prados naturales			
Terreno forestal	2.622	7	2.615
Monte abierto			
Monte leñoso	769		769
Monte maderable	1.853	7	1.846
Otras superficies	2.375		2.375
Erial a pastos	1.773		1.773
Espartizal			
Ríos y lagos	162		162
Superficie no agrícola	351		351
Terreno improductivo	89		89



9. Cultivos herbáceos -Ha. (2021)

	Secano	Regadío	Total
Total cultivos herbáceos	112	100	212
Cereales grano	111	12	123
Leguminosas grano			
Patata		2	2
Cultivos industriales			
Flores y plantas			
Cultivos forrajeros	1	3	4
Hortalizas		83	83

10. Cultivos leñosos -Ha. (2021)

	Secano	Regadío	Total
Total cultivos leñosos	1.471	712	2.183
Cítricos			
Frutales	689	107	796
Viñedo	658	516	1.174
Olivar	124	89	213
Otros cultivos leñosos			
Viveros			

11. Entidades Financieras

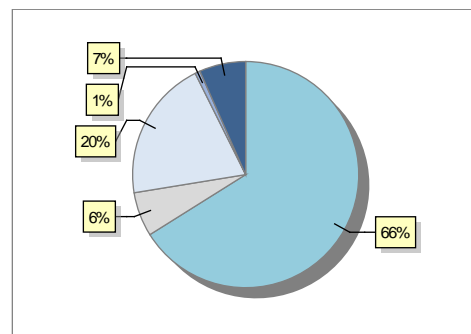
	2019	2020	2021
Entidades financieras de Depósito	5	5	3
Entidades Financieras de Crédito	0	0	0

12. Salud

	2019	2020	2021
Centros de salud	0	0	0
Consultorios	1	1	1
Farmacias	2	2	2
Botiquines	0	0	0

13. Parque de Vehículos

	2018	2019	2020	2021
Total vehículos	3.020	3.050	3.098	3.123
Automóviles	1.955	2.010	2.048	2.064
Motos	183	175	180	198
Furgonetas y Camiones	655	636	639	631
Autobuses	0	0	0	0
Tractores industriales	25	25	25	23
Otros vehículos	202	204	206	207



14. Espacios Deportivos

	2021
Campos de tiro	1
Campos de golf	0
Campos de fútbol	1
Rocodromos	1
Pistas de petanca	1
Pistas de padel	0
Pistas de atletismo	0
Piscinas cubiertas	0
Pistas de squash	0
Pistas polideportivas	2
Pistas de tenis	0
Piscinas al aire libre	1
Pabellones polideportivos	1
Pabellones con fronton	1
Frontones	2

15. Turismo (2022)

	Establecimientos	Habitaciones	Plazas
Hoteles			
Casas rurales			
Restaurantes	2		113
Hostales			
Pensiones			
Turismo activo			
Agencias de viajes			
Apartamentos			
Campings			
Albergues turísticos			
Viviendas de uso turístico			
Empresas organizadoras de congresos y reuniones			

16. Conectividad: Banda ancha Fija

Entidad Municipal	Caudal de Bajada	Fibra optica de centralita	Fibra optica hasta el Hogar
Autol	30 Mb	SI	NO

17. Conectividad: Banda ancha Movil

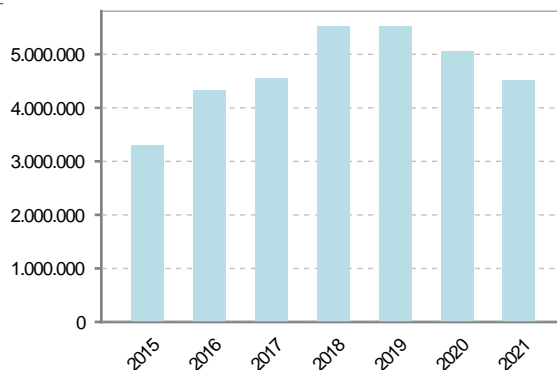
Entidad Municipal	Caudal de Bajada	UMTS
Autol	6 Mb	SI

18. Presupuestos Municipales

Gastos por capitulos

Gastos de Personal	1.699.533
Gastos en Bienes Corrientes y Servicios	2.031.040
Gastos Financieros	15.856
Transferencias Corrientes	269.473
Inversiones Reales	398.657
Transferencias de Capital	1.000
Activos Financieros	0
Pasivos Financieros	87.218

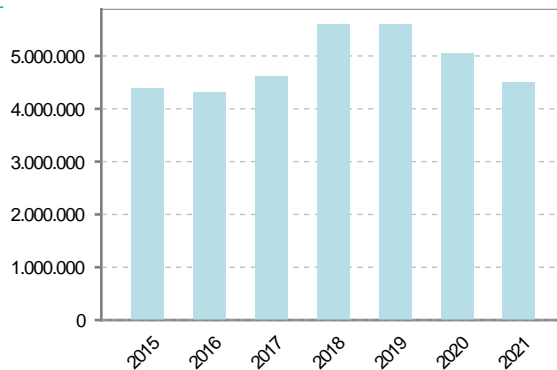
Gastos



Ingresos por capitulos

Impuestos Directos	1.595.439
Impuestos Indirectos	20.000
Tasas y Otros Ingresos	1.645.498
Transferencias Corrientes	1.080.344
Ingresos Patrimoniales	121.210
Enajenacion de Inversiones Reales	1.500
Transferencias de Capital	38.786
Activos Financieros	0
Pasivos Financieros	0

Ingresos



19. Educación - Curso 2021 / 2022 - Centros públicos

Educación Infantil 2º Ciclo, Primaria y Especial		ESO, Bachillerato y Ciclos Formativos	
<u>Institución educativa</u>		<u>Institución educativa</u>	
CRA	Sin centro rural agrupado	Centros	1
Colegios	1	<u>Alumnado</u>	
<u>Alumnado</u>		ESO	202
Alumnos	521	Bachillerato	0
		Ciclos Formativos	0

Alumnos

Categoría	Porcentaje
Alumnos de infantil, primaria y educación especial	72%
Alumnos ESO	28%

20. Educación - Curso 2021 / 2022 - Centros privados

Educación Infantil 2º Ciclo, Primaria y Especial		ESO, Bachillerato y Ciclos Formativos	
<u>Institución educativa</u>		<u>Institución educativa</u>	
Colegios	0	Centros	0
<u>Alumnado</u>		<u>Alumnado</u>	
Alumnos	0	ESO	0
		Bachillerato	0
		Ciclos Formativos	0

Alumnos

SIN DATOS



21. Elecciones

