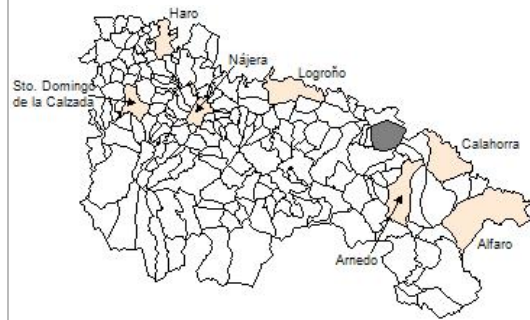




### 1. Datos Generales

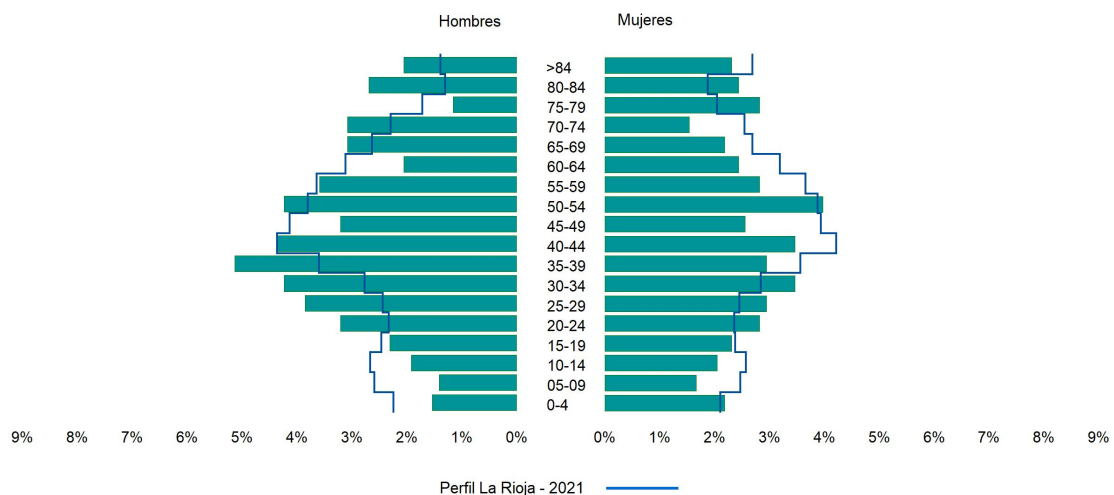
Código INE	26020
Municipio	Ausejo
Partido judicial	Calahorra
Zona de salud	Murillo de río Leza
Superficie municipal (Km2)	56,58
Altitud máx. del núcleo de población principal (m)	556
Distancia a la capital	29
Número de núcleos	2



### 2. Evolución Demográfica

Padrón	2015	2016	2017	2018	2019	2020	2021
<b>Total</b>	796	815	754	754	780	808	780
<b>Hombres</b>	424	434	398	399	414	429	414
<b>Mujeres</b>	372	381	356	355	366	379	366
<b>Densidad</b>	14,1	14,4	13,3	13,3	13,8	14,3	13,8
<b>Extranjeros</b>	241	268	229	229	268	297	274

Ausejo - 2021



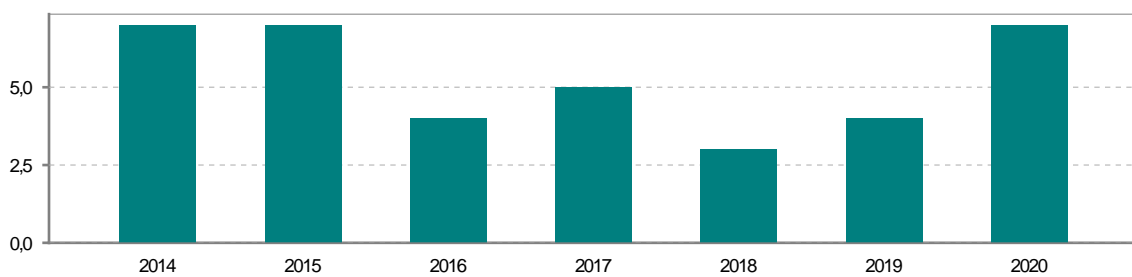
### 3. Índices y tasas de Población (1/1/2021)

	Ausejo	La Rioja
Ratio de feminidad (Total Mujeres / Total Hombres) x 100	88,41	102,63
Índice de infancia (Pob. de 0 a 14 / Pob. Total) x 100	12,56	14,12
Índice de tendencia (Pob. de 0 a 4 / Pob. de 5 a 9) x 100	111,11	82,91
Índice de juventud (Pob. de 15 a 29 / Pob. total) x 100	14,36	14,53
Índice de longevidad (Pob. > 84 / Pob. > 64) x 100	20,22	19,20
Índice de vejez (Pob. >= 65 / Pob. Total) x 100	23,46	21,21
Tasa de dependencia ((Pob. < 16 + Pob. > 64) / Pob. de 16 a 64) x 100	57,26	57,14
Tasa de reemplazo (Pob. de 20 a 29 / Pob. de 55 a 64) x 100	94,51	68,21
Tasa de maternidad (Pob. de 0 a 4 / Mujeres de 15 a 49) x 100	19,74	18,94
Tasa de residentes extranjeros (Total extranjeros / Pob. Total) x 100	35,13	12,79

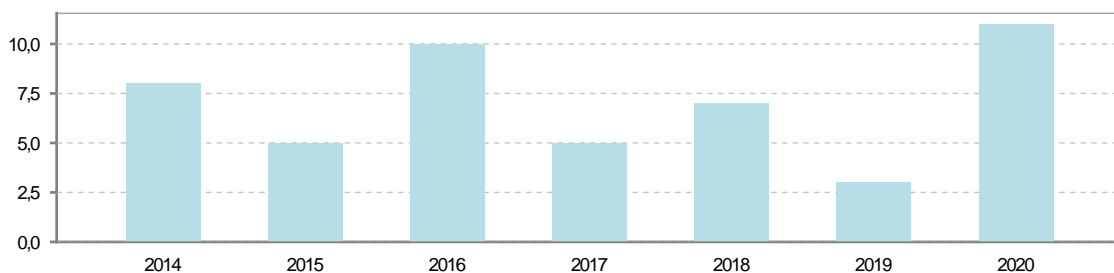
### 4. Movimiento Natural de la Población

	2015	2016	2017	2018	2019	2020
Nacimientos	7	4	5	3	4	7
Defunciones	5	10	5	7	3	11
Matrimonios	2	1	1	2	2	
Crecimiento vegetativo	2	-6	0	-4	1	-4

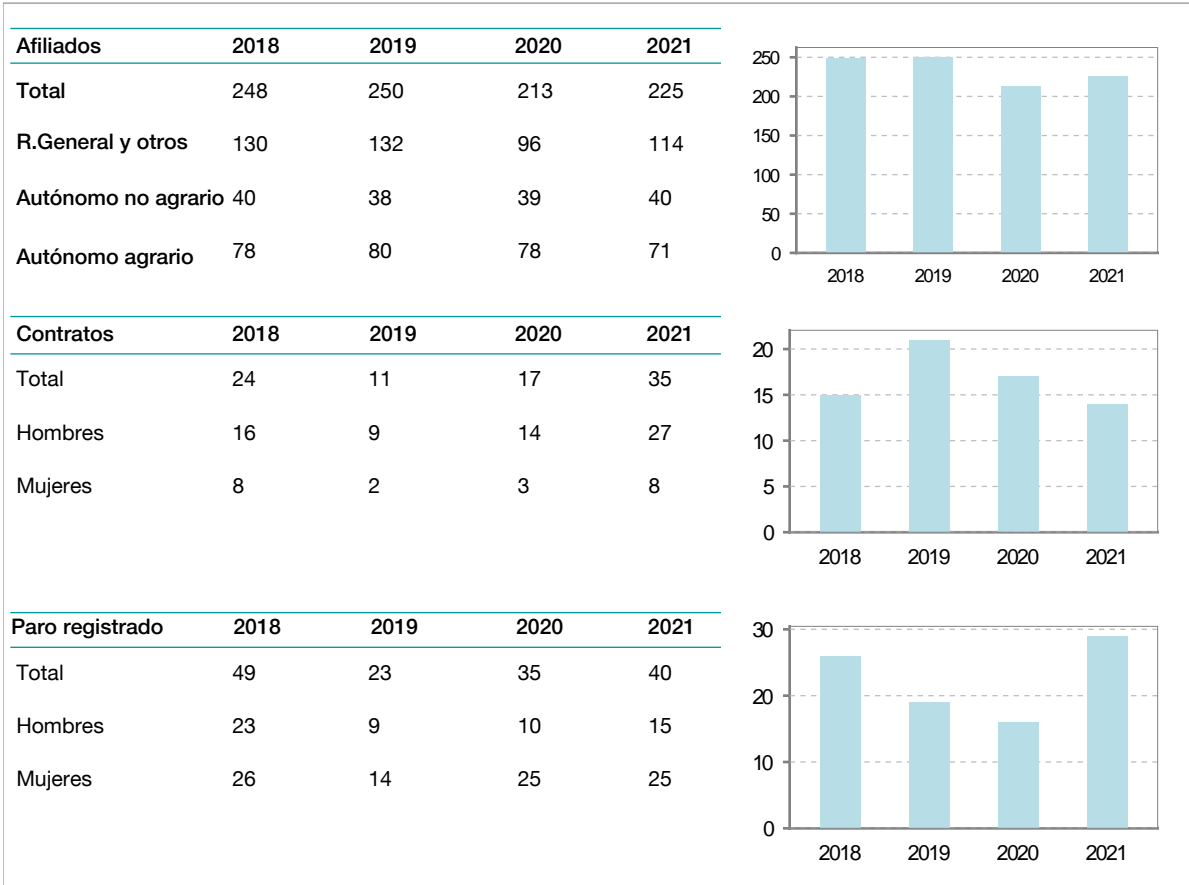
Nacimientos



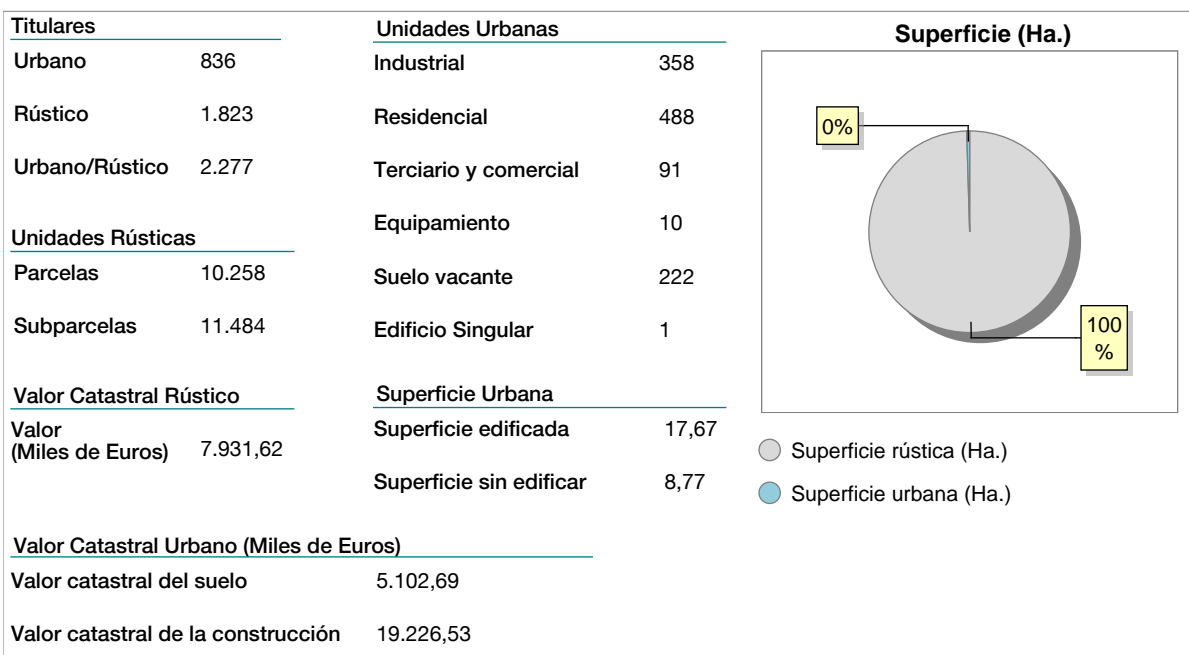
Defunciones



## 5. Mercado Laboral. (a 30 de junio)



## 6. Catastro (2021)





## 7. Ganadería (2021)

	Cabezas ganaderas	Unidades ganaderas
<b>Aves</b>	93.055	465,28
Gallinas		
Pollos	93.055	465,28
<b>Bovinos</b>		
Terneros de cebo		
Vacas de carne		
Vacas de ordeño		
<b>Conejas</b>		
Conejas		
<b>Ovinos y Caprinos</b>		
Cabras		
Ovejas		
<b>Porcinos</b>	4.170	667,20
Cerdas		
Cerdos de cebo	4.170	667,20

## 8. Distribución General del Terreno (2021)

	Total	Regadío	Secano
<b>Total Municipal</b>	5.659	1.005	4.654
<b>Tierras de cultivo</b>	3.806	1.005	2.801
Barbecho y otras tierras	704	113	591
Cultivos herbáceos	1.066	269	797
Cultivos leñosos	2.036	623	1.413
<b>Tierras para pastos</b>	411		411
Pastizales	411		411
Prados naturales			
<b>Terreno forestal</b>	453		453
Monte abierto	30		30
Monte leñoso	140		140
Monte maderable	283		283
<b>Otras superficies</b>	989		989
Erial a pastos	635		635
Espartizal			
Ríos y lagos	53		53
Superficie no agrícola	270		270
Terreno improductivo	31		31

## 9. Cultivos herbáceos -Ha. (2021)

	Secano	Regadío	Total
<b>Total cultivos herbáceos</b>	797	269	1.066
Cereales grano	763	233	996
Leguminosas grano	19	10	29
Patata		1	1
Cultivos industriales	8	3	11
Flores y plantas			
Cultivos forrajeros	7	1	8
Hortalizas		21	21

## 10. Cultivos leñosos -Ha. (2021)

	Secano	Regadío	Total
<b>Total cultivos leñosos</b>	1.413	623	2.036
Cítricos			
Frutales	146	10	156
Viñedo	1.176	548	1.724
Olivar	91	65	156
Otros cultivos leñosos			
Viveros			

## 11. Entidades Financieras

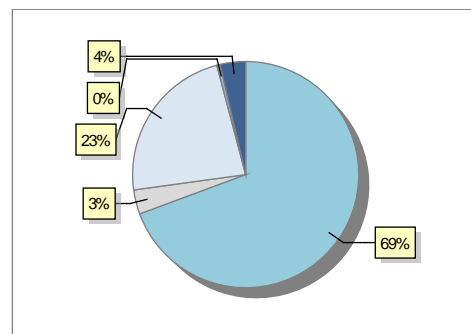
	2019	2020	2021
Entidades financieras de Depósito	2	2	2
Entidades Financieras de Crédito	0	0	0

## 12. Salud

	2019	2020	2021
Centros de salud	0	0	0
Consultorios	1	1	1
Farmacias	1	1	1
Botiquines	0	0	0

## 13. Parque de Vehículos

	2018	2019	2020	2021
Total vehículos	620	635	639	633
Automóviles	419	433	435	439
Motos	19	20	21	22
Furgonetas y Camiones	153	151	153	146
Autobuses	0	0	0	0
Tractores industriales	2	3	3	3
Otros vehículos	27	28	27	23



## 14. Espacios Deportivos

	2021
Campos de tiro	0
Campos de golf	0
Campos de fútbol	0
Rocodromos	0
Pistas de petanca	0
Pistas de padel	0
Pistas de atletismo	0
Piscinas cubiertas	0
Pistas de squash	0
Pistas polideportivas	1
Pistas de tenis	0
Piscinas al aire libre	1
Pabellones polideportivos	0
Pabellones con fronton	0
Frontones	0

## 15. Turismo (2022)

	Establecimientos	Habitaciones	Plazas
Hoteles			
Casas rurales			
Restaurantes			
Hostales			
Pensiones			
Turismo activo			
Agencias de viajes			
Apartamentos			
Campings			
Albergues turísticos			
Viviendas de uso turístico			
Empresas organizadoras de congresos y reuniones			

## 16. Conectividad: Banda ancha Fija

Entidad Municipal	Caudal de Bajada	Fibra optica de centralita	Fibra optica hasta el Hogar
Ausejo	30 Mb	SI	NO

## 17. Conectividad: Banda ancha Movil

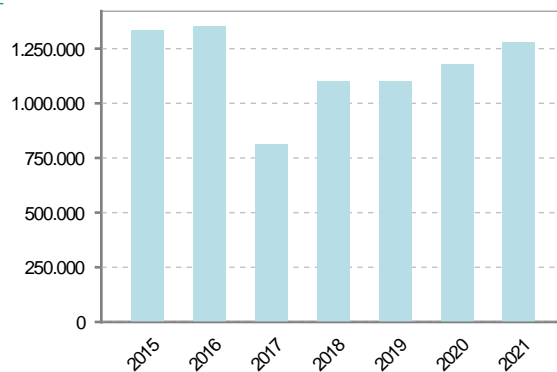
Entidad Municipal	Caudal de Bajada	UMTS
Ausejo	6 Mb	SI

## 18. Presupuestos Municipales

### Gastos por capitulos

Gastos de Personal	302.747
Gastos en Bienes Corrientes y Servicios	432.500
Gastos Financieros	13.000
Transferencias Corrientes	100.500
Inversiones Reales	381.500
Transferencias de Capital	0
Activos Financieros	0
Pasivos Financieros	46.500

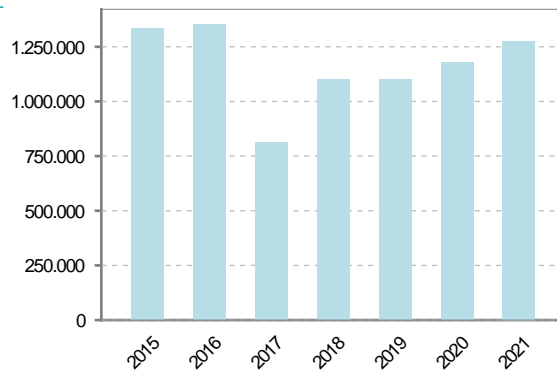
### Gastos



### Ingresos por capitulos

Impuestos Directos	331.000
Impuestos Indirectos	41.500
Tasas y Otros Ingresos	340.000
Transferencias Corrientes	275.200
Ingresos Patrimoniales	4.000
Enajenacion de Inversiones Reales	48.000
Transferencias de Capital	190.547
Activos Financieros	0
Pasivos Financieros	46.500

### Ingresos

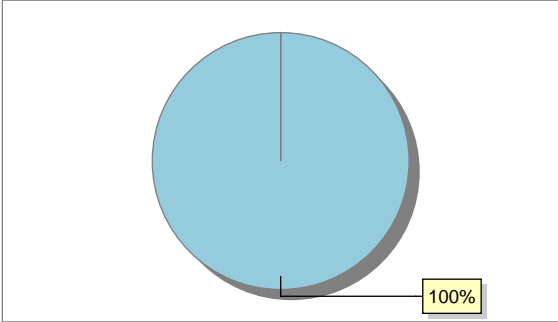


### 19. Educación - Curso 2021 / 2022 - Centros públicos

Educación Infantil 2º Ciclo, Primaria y Especial		ESO, Bachillerato y Ciclos Formativos	
Institución educativa		Institución educativa	
CRA	CRA Ausejo	Centros	0
Colegios	1		
Alumnado		Alumnado	
Alumnos	52	ESO	0
		Bachillerato	0
		Ciclos Formativos	0

**Alumnos**



● Alumnos de infantil, primaria y educación especial

### 20. Educación - Curso 2021 / 2022 - Centros privados

Educación Infantil 2º Ciclo, Primaria y Especial		ESO, Bachillerato y Ciclos Formativos	
Institución educativa		Institución educativa	
Colegios	0	Centros	0
Alumnado		Alumnado	
Alumnos	0	ESO	0
		Bachillerato	0
		Ciclos Formativos	0

**Alumnos**

SIN DATOS



## 21. Elecciones

