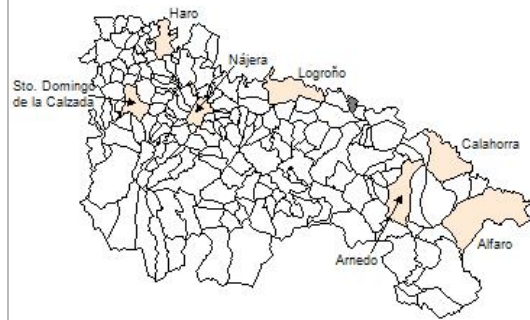




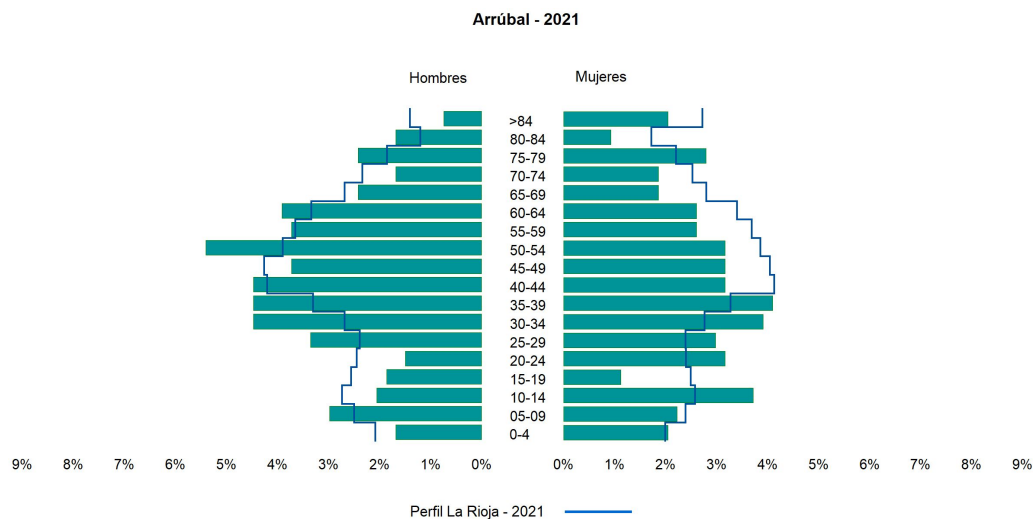
1. Datos Generales

Código INE	26019
Municipio	Arrúbal
Partido judicial	Logroño
Zona de salud	Murillo de río Leza
Superficie municipal (Km2)	7,29
Altitud máx. del núcleo de población principal (m)	357
Distancia a la capital	16
Número de núcleos	2



2. Evolución Demográfica

Padrón	2015	2016	2017	2018	2019	2020	2021
Total	481	484	479	488	506	516	537
Hombres	257	257	261	261	271	268	282
Mujeres	224	227	218	227	235	248	255
Densidad	65,9	66,4	65,7	66,9	69,4	70,7	73,6
Extranjeros	73	72	77	95	111	121	119



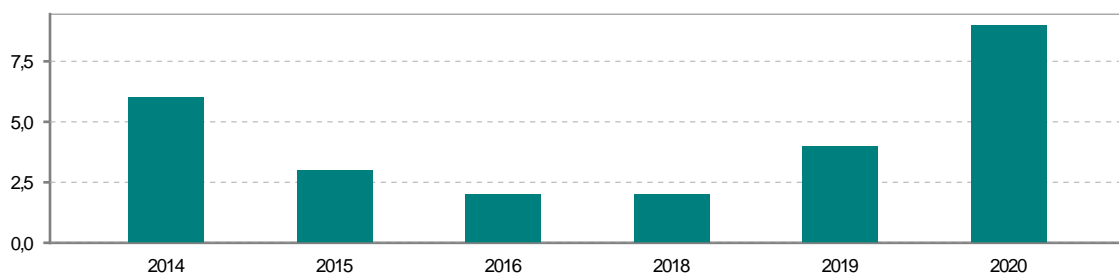
3. Índices y tasas de Población (1/1/2021)

	Arrúbal	La Rioja
Ratio de feminidad (Total Mujeres / Total Hombres) x 100	90,43	102,63
Índice de infancia (Pob. de 0 a 14 / Pob. Total) x 100	14,71	14,12
Índice de tendencia (Pob. de 0 a 4 / Pob. de 5 a 9) x 100	71,43	82,91
Índice de juventud (Pob. de 15 a 29 / Pob. total) x 100	13,97	14,53
Índice de longevidad (Pob. > 84 / Pob. > 64) x 100	15,15	19,20
Índice de vejez (Pob. >= 65 / Pob. Total) x 100	18,44	21,21
Tasa de dependencia ((Pob. < 16 + Pob. > 64) / Pob. de 16 a 64) x 100	50,00	57,14
Tasa de reemplazo (Pob. de 20 a 29 / Pob. de 55 a 64) x 100	85,51	68,21
Tasa de maternidad (Pob. de 0 a 4 / Mujeres de 15 a 49) x 100	17,24	18,94
Tasa de residentes extranjeros (Total extranjeros / Pob. Total) x 100	22,16	12,79

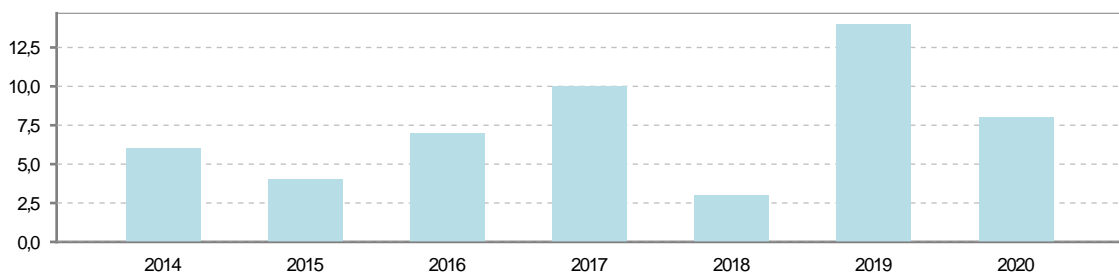
4. Movimiento Natural de la Población

	2015	2016	2017	2018	2019	2020
Nacimientos	3	2		2	4	9
Defunciones	4	7	10	3	14	8
Matrimonios	2	2	2	3	2	3
Crecimiento vegetativo	-1	-5	-10	-1	-10	1

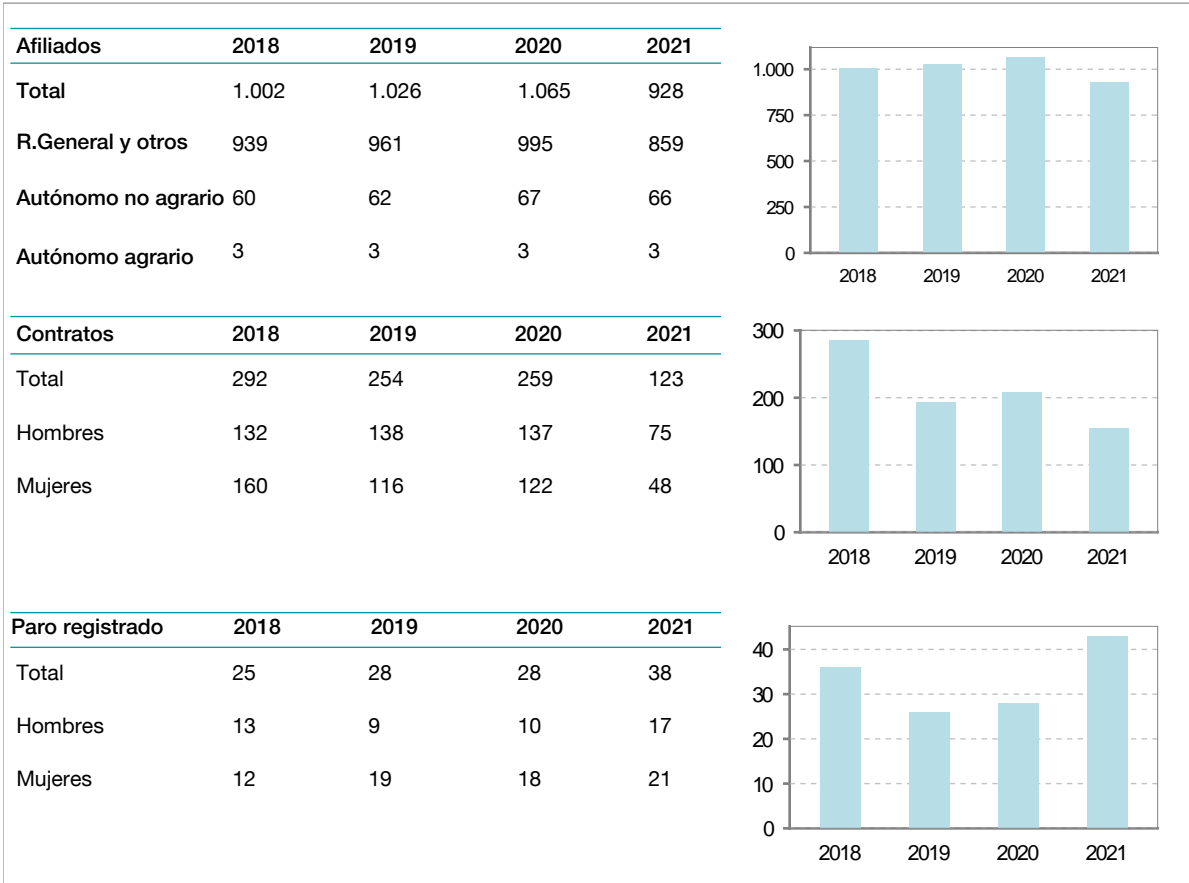
Nacimientos



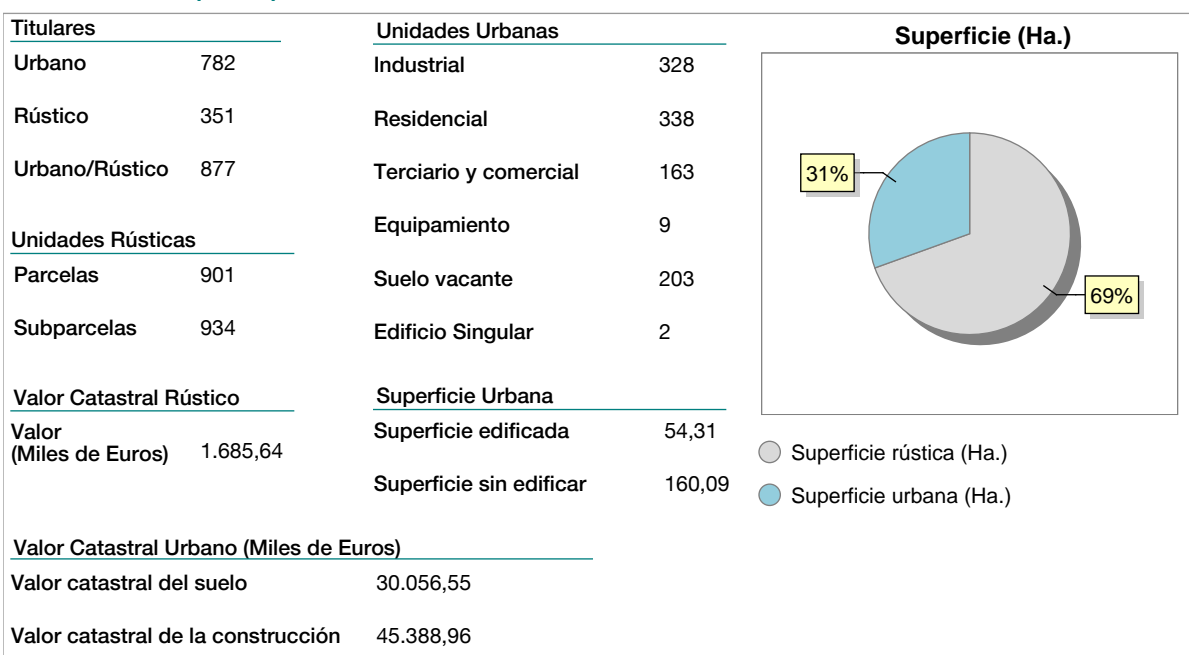
Defunciones



5. Mercado Laboral. (a 30 de junio)



6. Catastro (2021)





7. Ganadería (2021)

	Cabezas ganaderas	Unidades ganaderas
Aves	200	2,00
Gallinas	200	2,00
Pollos		
Bovinos		
Terneros de cebo		
Vacas de carne		
Vacas de ordeño		
Conejas		
Conejas		
Ovinos y Caprinos		
Cabras		
Ovejas		
Porcinos		
Cerdas		
Cerdos de cebo		

8. Distribución General del Terreno (2021)

	Total	Regadío	Secano
Total Municipal	762	318	444
Tierras de cultivo	347	312	35
Barbecho y otras tierras	46	36	10
Cultivos herbáceos	199	184	15
Cultivos leñosos	102	92	10
Tierras para pastos	26		26
Pastizales	26		26
Prados naturales			
Terreno forestal	100	6	94
Monte abierto			
Monte leñoso	56		56
Monte maderable	44	6	38
Otras superficies	289		289
Erial a pastos	34		34
Espartizal			
Ríos y lagos	54		54
Superficie no agrícola	170		170
Terreno improductivo	31		31

9. Cultivos herbáceos -Ha. (2021)

	Secano	Regadío	Total
Total cultivos herbáceos	15	184	199
Cereales grano	12	128	140
Leguminosas grano	2	7	9
Patata		2	2
Cultivos industriales			
Flores y plantas			
Cultivos forrajeros	1	27	28
Hortalizas		20	20

10. Cultivos leñosos -Ha. (2021)

	Secano	Regadío	Total
Total cultivos leñosos	10	92	102
Cítricos			
Frutales	3	82	85
Viñedo	5		5
Olivar	2	10	12
Otros cultivos leñosos			
Viveros			

11. Entidades Financieras

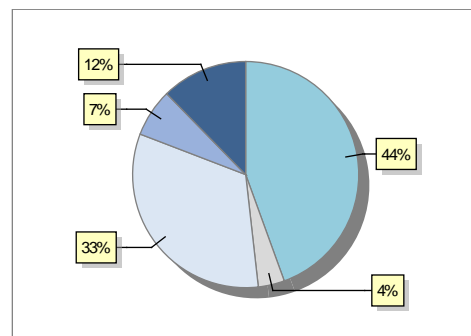
	2019	2020	2021
Entidades financieras de Depósito	1	1	1
Entidades Financieras de Crédito	0	0	0

12. Salud

	2019	2020	2021
Centros de salud	0	0	0
Consultorios	1	1	1
Farmacias	1	1	1
Botiquines	0	0	0

13. Parque de Vehículos

	2018	2019	2020	2021
Total vehículos	1.117	1.022	1.140	1.064
Automóviles	550	447	502	473
Motos	32	34	37	40
Furgonetas y Camiones	353	354	399	347
Autobuses	0	0	0	0
Tractores industriales	60	65	70	73
Otros vehículos	122	122	132	131



14. Espacios Deportivos

	2021
Campos de tiro	0
Campos de golf	0
Campos de fútbol	0
Rocodromos	0
Pistas de petanca	0
Pistas de padel	0
Pistas de atletismo	0
Piscinas cubiertas	0
Pistas de squash	0
Pistas polideportivas	1
Pistas de tenis	0
Piscinas al aire libre	1
Pabellones polideportivos	0
Pabellones con fronton	0
Frontones	0

15. Turismo (2022)

	Establecimientos	Habitaciones	Plazas
Hoteles			
Casas rurales			
Restaurantes	1		52
Hostales			
Pensiones			
Turismo activo			
Agencias de viajes			
Apartamentos			
Campings			
Albergues turísticos			
Viviendas de uso turístico	1		
Empresas organizadoras de congresos y reuniones			

16. Conectividad: Banda ancha Fija

Entidad Municipal	Caudal de Bajada	Fibra optica de centralita	Fibra optica hasta el Hogar
Arrubal	50 Mb/ 100 Mb	SI	SI

17. Conectividad: Banda ancha Movil

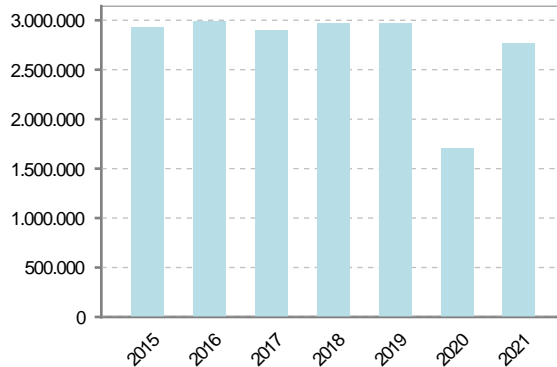
Entidad Municipal	Caudal de Bajada	UMTS
Arrubal		NO

18. Presupuestos Municipales

Gastos por capitulos

Gastos de Personal	310.900
Gastos en Bienes Corrientes y Servicios	919.000
Gastos Financieros	3.000
Transferencias Corrientes	172.200
Inversiones Reales	1.364.900
Transferencias de Capital	0
Activos Financieros	0
Pasivos Financieros	0

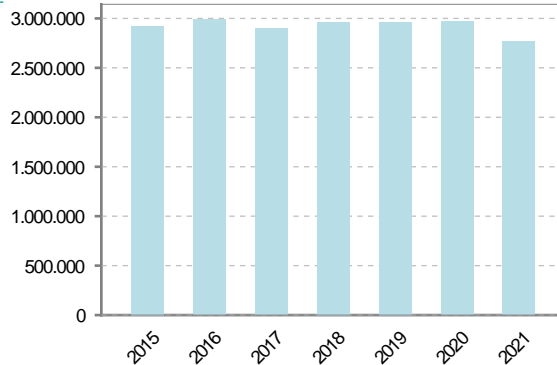
Gastos



Ingresos por capitulos

Impuestos Directos	2.342.000
Impuestos Indirectos	5.320
Tasas y Otros Ingresos	184.000
Transferencias Corrientes	139.000
Ingresos Patrimoniales	2.000
Enajenacion de Inversiones Reales	0
Transferencias de Capital	97.680
Activos Financieros	0
Pasivos Financieros	0

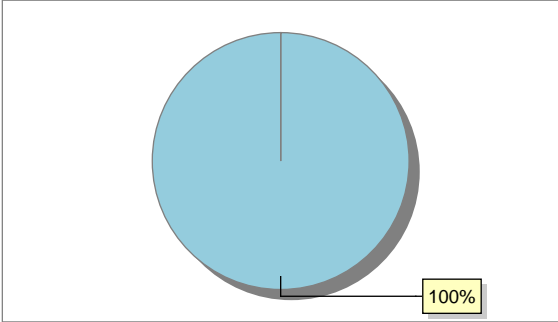
Ingresos



19. Educación - Curso 2021 / 2022 - Centros públicos

Educación Infantil 2º Ciclo, Primaria y Especial		ESO, Bachillerato y Ciclos Formativos	
Institución educativa		Institución educativa	
CRA	CRA Las cuatro villas	Centros	0
Colegios	1		
Alumnado		Alumnado	
Alumnos	44	ESO	0
		Bachillerato	0
		Ciclos Formativos	0

Alumnos



● Alumnos de infantil, primaria y educación especial

20. Educación - Curso 2021 / 2022 - Centros privados

Educación Infantil 2º Ciclo, Primaria y Especial		ESO, Bachillerato y Ciclos Formativos	
Institución educativa		Institución educativa	
Colegios	0	Centros	0
Alumnado		Alumnado	
Alumnos	0	ESO	0
		Bachillerato	0
		Ciclos Formativos	0

Alumnos

SIN DATOS



21. Elecciones

Alcalde	María Nieves	San Pedro	Balmaseda	Fecha de posesión	15-06-2019
Elecciones municipales 2019					
PP		132		<ul style="list-style-type: none"> ● PP ● PSOE ● Votos en blanco 	
PSOE		165			
Votos en blanco		4			
Elecciones autonómicas 2019					
PP		92		<ul style="list-style-type: none"> ● PP ● PSOE ● Otros ● Votos en blanco 	
PSOE		125			
Otros		56			
Votos en blanco		9			