

Ficha Municipal - 2019

Comunidad Autónoma de La Rioja

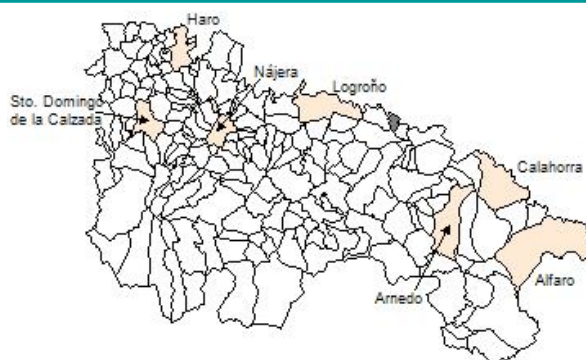


Gobierno de La Rioja

Hacienda y Administración Pública



Instituto de Estadística de La Rioja



1. Datos Generales

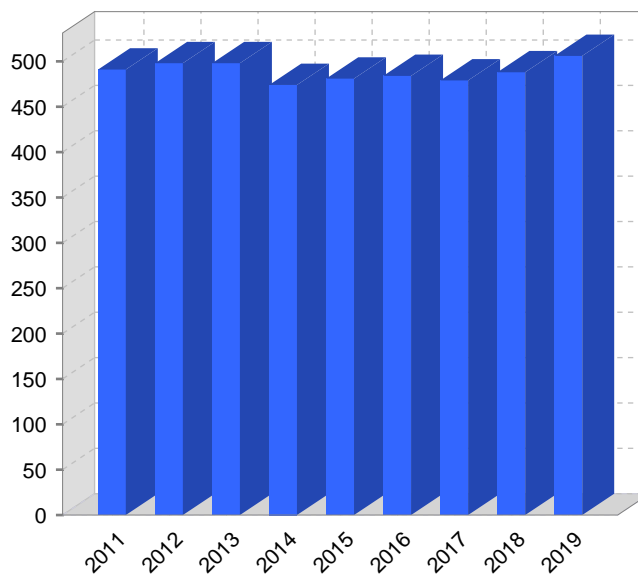
Código INE	26019	Superficie municipal (Km ²)	7,29
Municipio	Arrúbal	Altitud máxima del núcleo principal del municipio (m)	357
Partido judicial	Logroño	Distancia a la capital	16
Zona de salud	Murillo de río Leza	Número de núcleos	2

2. Evolución Demográfica

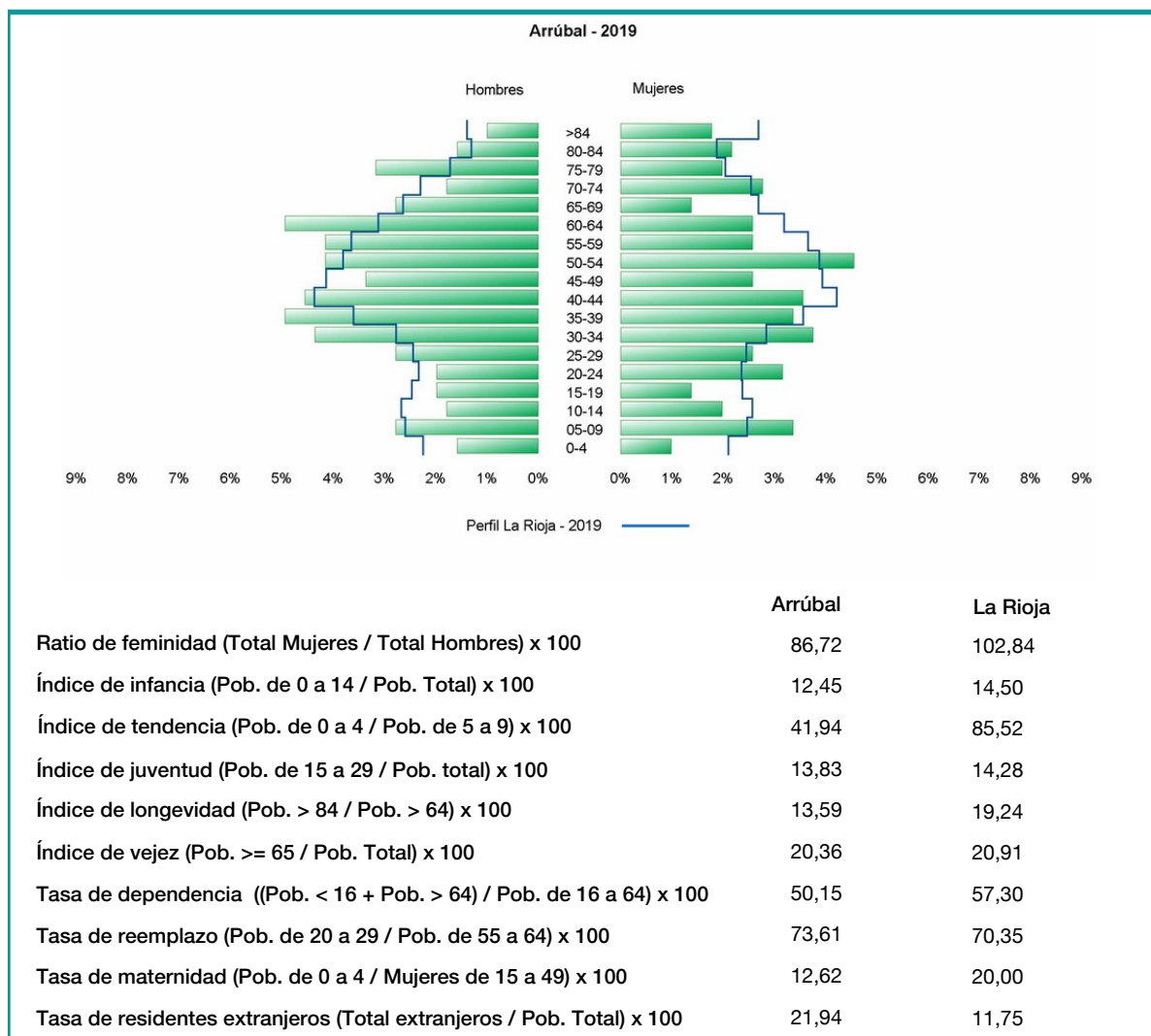
Padrón	2013	2014	2015	2016	2017	2018	2019
Total	498	474	481	484	479	488	506
Hombres	261	247	257	257	261	261	271
Mujeres	237	227	224	227	218	227	235
Densidad	68,3	65,0	65,9	66,4	65,7	66,9	69,4

Padrón municipal de habitantes

Censo	1991	2001	2011
Total	397	409	487
Hombres	209	215	255
Mujeres	188	194	232
Extranjeros	1	2	71



3. Pirámide, índices y tasas de Población (1/1/2019)



4. Movimiento Natural de la Población

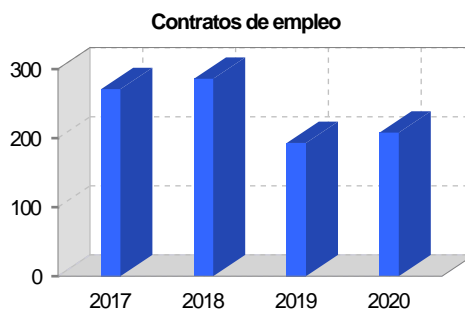
	2013	2014	2015	2016	2017	2018
Nacimientos	2	6	3	2		2
Defunciones	12	6	4	7	10	3
Matrimonios		2	2	2	2	3
Crecimiento vegetativo	-10	0	-1	-5	-10	-1
Tasa bruta de mortalidad	24,69	12,57	8,29	14,54	20,68	6,04
Tasa bruta de natalidad	4,12	12,57	6,22	4,15		4,02
Tasa bruta de nupcialidad		4,19	4,15	4,15	4,14	6,04

5. Mercado Laboral. (a 31 de marzo)

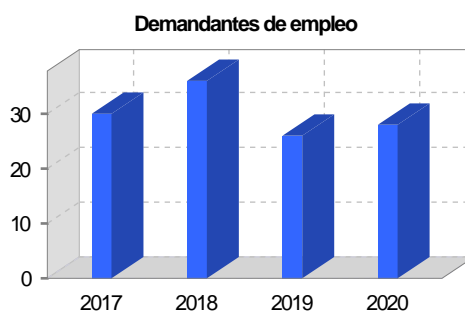
Afiliados en alta laboral en la Seguridad Social (2020)

Total	Régimen general y otros	Autónomo no agrario	Autónomo agrario (SETA)
991	922	66	3

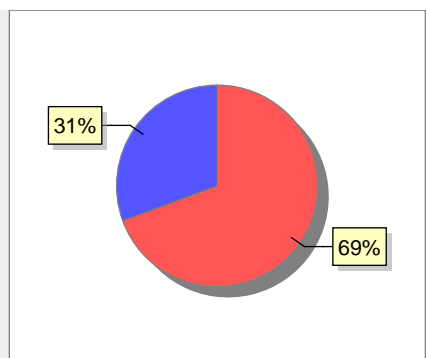
Contratos	2017	2018	2019	2020
Total	271	286	193	208
Hombres	87	111	82	97
Mujeres	184	175	111	111



Paro registrado	2017	2018	2019	2020
Total	30	36	26	28
Hombres	16	14	9	11
Mujeres	14	22	17	17



6. Catastro



● Superficie rústica (Ha.)	487,95
● Superficie urbana (Ha.)	215,65

Titulares 2019

Urbano	761
Rústico	341
Urbano/Rústico	852

Unidades Rústicas 2019

Parcelas	905
Subparcelas	941

Valor Catastral Rústico 2019

Valor (Miles de Euros)	1.649,26
------------------------	----------

Valor Catastral Urbano 2019 (Miles de Euros)

Valor catastral del suelo	30.199,51
Valor catastral de la construcción	45.339,88

Unidades Urbanas 2019

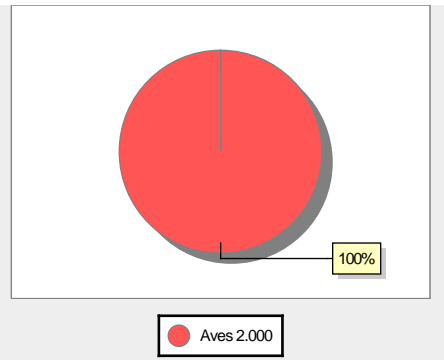
Industrial	328
Residencial	337
Terciario y comercial	163
Equipamiento	9
Suelo vacante	202
Edificio Singular	2

Superficie Urbana 2019

Superficie edificada	54,29
Superficie sin edificar	161,36

7. Ganadería - 2019

	Cabezas ganaderas	Unidades ganaderas
Aves	2.000	20,00
Gallinas	2.000	20,00
Pollos		
Bovinos		
Terberos de cebo		
Vacas de carne		
Vacas de ordeño		
Conejas		
Conejas		
Ovinos y Caprinos		
Cabras		
Ovejas		
Porcinos		
Cerdas		
Cerdos de cebo		



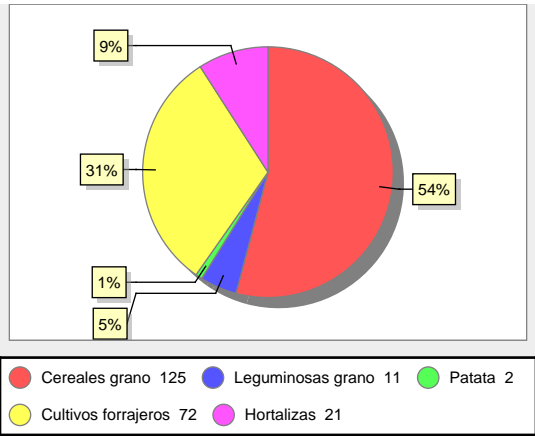
8. Distribución General del Terreno - 2019

	Total	Regadío	Secano
Total Municipal	729	319	410
Tierras de cultivo	348	313	35
Barbecho y otras tierras	33	23	10
Cultivos herbáceos	231	215	16
Cultivos leñosos	84	75	9
Tierras para pastos	24		24
Pastizales	24		24
Prados naturales			
Terreno forestal	99	6	93
Monte abierto			
Monte leñoso	55		55
Monte maderable	44	6	38
Otras superficies	258		258
Erial a pastos	30		30
Espartizal			
Ríos y lagos	28		28
Superficie no agrícola	169		169
Terreno improductivo	31		31

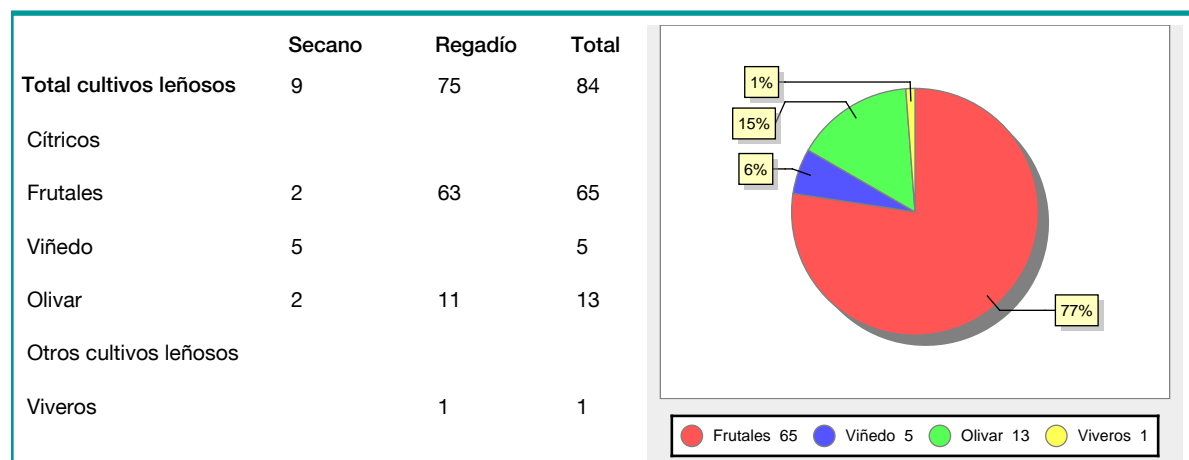


9. Distribución de cultivos herbáceos (Ha.) - 2019

	Secano	Regadío	Total
Total cultivos herbáceos	16	215	231
Cereales grano	15	110	125
Leguminosas grano	1	10	11
Patata		2	2
Cultivos industriales			
Flores y plantas			
Cultivos forrajeros		72	72
Hortalizas		21	21



10. Distribución de cultivos leñosos (Ha.) - 2019



11. Parque de Vehículos

	2011	2012	2013	2014	2015	2016	2017	2018	2019
Total vehículos	754	790	876	867	924	1.102	1.039	1.117	1.022
Automóviles	438	469	475	447	454	558	479	550	447
Motos	21	31	30	31	28	34	32	32	34
Furgonetas y Camiones	201	184	239	248	296	333	349	353	354
Autobuses	0	0	0	0	0	0	0	0	0
Tractores industriales	31	39	50	55	59	65	61	60	65
Otros vehículos	63	67	82	86	87	112	118	122	122

12. Entidades Financieras

	2014	2015	2016	2017	2018	2019
Entidades financieras de Depósito	1	1	1	1	1	1
Entidades Financieras de Crédito	0	0	0	0	0	0

13. Salud

	2015	2016	2017	2018	2019
Centros de salud	0	0	0	0	0
Consultorios	1	1	1	1	1
Farmacias	1	1	1	1	1
Botiquines	0	0	0	0	0

14. Espacios Deportivos

	2018	2019
Campos de tiro	0	0
Campos de golf	0	0
Campos de futbol	0	0
Rocodromos	0	0
Pistas de petanca	0	0
Pistas de padel	0	0
Pistas de atletismo	0	0
Piscinas cubiertas	0	0
Pistas de squash	0	0
Pistas polideportivas	1	1
Pistas de tenis	0	0
Piscinas al aire libre	1	1
Pabellones polideportivos	0	0
Pabellones con fronton	0	0
Frontones	0	0

15. Turismo - 2020. (a 31 de marzo)

	Establecimientos	Habitaciones	Plazas
Hoteles			
Casas rurales			
Restaurantes	1		52
Hostales			
Pensiones			
Turismo activo			
Agencias de viajes			
Apartamentos			
Campings			
Albergues turísticos			
Viviendas de uso turístico	1		
Empresas organizadoras de congresos y reuniones			

16. Conectividad: Banda ancha Fija

Entidad Municipal	Caudal de Bajada	Fibra optica de centralita	Fibra optica hasta el Hogar
Arrubal	50 Mb/ 100 Mb	SI	SI

17. Conectividad: Banda ancha Movil

Entidad Municipal	Caudal de Bajada	UMTS
Arrubal		NO

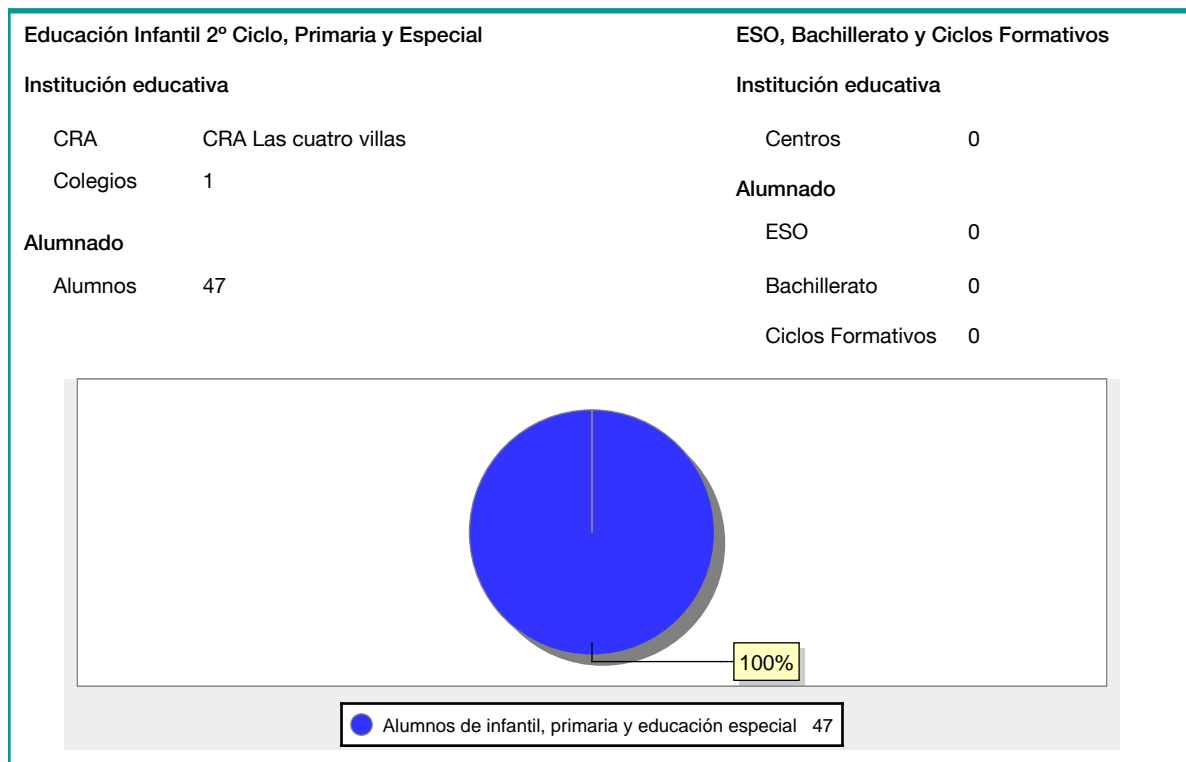
18. Presupuestos Municipales

Gastos por capitulos		2019	Gastos	
Gastos de Personal		279.800		
Gastos en Bienes Corrientes y Servicios		1.013.400		
Gastos Financieros		1.000		
Transferencias Corrientes		150.800		
Inversiones Reales		1.540.000		
Transferencias de Capital		0		
Activos Financieros		0		
Pasivos Financieros		0		
Ingresos por capitulos		2019		
Impuestos Directos		2.655.500		
Impuestos Indirectos		5.000		
Tasas y Otros Ingresos		165.500		
Transferencias Corrientes		139.000		
Ingresos Patrimoniales		20.000		
Enajenacion de Inversiones Reales		0		
Transferencias de Capital		0		
Activos Financieros		0		
Pasivos Financieros		0		

19. Elecciones

Alcalde	María Nieves	San Pedro	Balmaseda	Fecha de posesión	15-06-2019								
Elecciones municipales 2019													
PP		132		<table border="1"> <tr> <td>PP</td> <td>132</td> </tr> <tr> <td>PSOE</td> <td>165</td> </tr> <tr> <td>Votos en blanco</td> <td>4</td> </tr> </table>		PP	132	PSOE	165	Votos en blanco	4		
PP	132												
PSOE	165												
Votos en blanco	4												
PSOE		165											
Votos en blanco		4											
Elecciones autonómicas 2019													
PP		92		<table border="1"> <tr> <td>PP</td> <td>92</td> </tr> <tr> <td>PSOE</td> <td>125</td> </tr> <tr> <td>Otros</td> <td>56</td> </tr> <tr> <td>Votos en blanco</td> <td>9</td> </tr> </table>		PP	92	PSOE	125	Otros	56	Votos en blanco	9
PP	92												
PSOE	125												
Otros	56												
Votos en blanco	9												
PSOE		125											
Otros		56											
Votos en blanco		9											

20. Educación - Curso 2019 / 2020 - Centros públicos



21. Educación - Curso 2019 / 2020 - Centros privados

