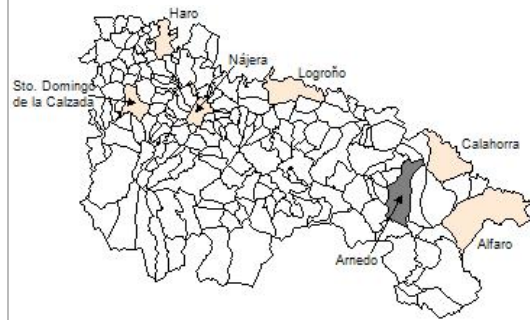




### 1. Datos Generales

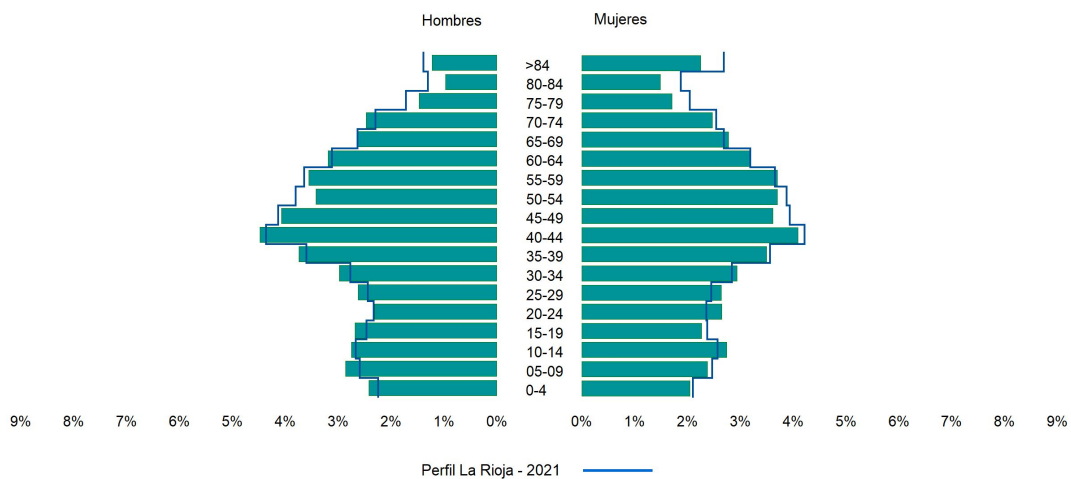
|  |           |
|--|-----------|
| Código INE   | 26018     |
| Municipio  | Arnedo    |
| Partido judicial                                   | Calahorra |
| Zona de salud                                      | Arnedo    |
| Superficie municipal (Km2)                         | 85,4      |
| Altitud máx. del núcleo de población principal (m) | 550       |
| Distancia a la capital                             | 48        |
| Número de núcleos                                  | 2         |



### 2. Evolución Demográfica

| Padrón             | 2015   | 2016   | 2017   | 2018   | 2019   | 2020   | 2021   |
|--------------------|--------|--------|--------|--------|--------|--------|--------|
| <b>Total</b>       | 14.597 | 14.609 | 14.756 | 14.815 | 14.875 | 15.015 | 14.954 |
| <b>Hombres</b>     | 7.222  | 7.251  | 7.333  | 7.373  | 7.415  | 7.497  | 7.476  |
| <b>Mujeres</b>     | 7.375  | 7.358  | 7.423  | 7.442  | 7.460  | 7.518  | 7.478  |
| <b>Densidad</b>    | 170,9  | 171,1  | 172,8  | 173,5  | 174,2  | 175,8  | 175,1  |
| <b>Extranjeros</b> | 1.924  | 1.979  | 2.084  | 2.243  | 2.350  | 2.547  | 2.552  |

Arnedo - 2021



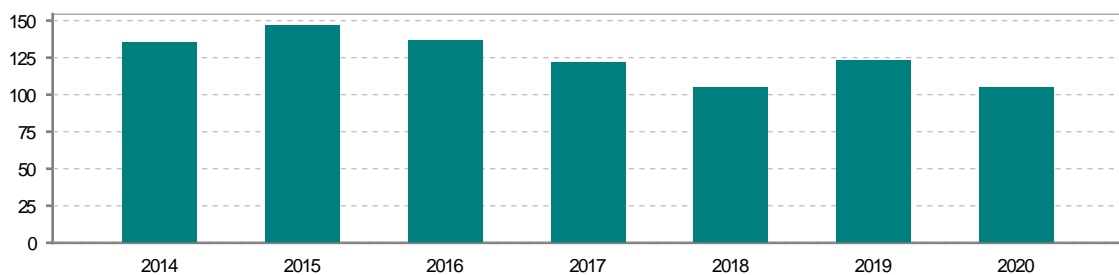
### 3. Índices y tasas de Población (1/1/2021)

|   | Arnedo | La Rioja |
|---|--------|----------|
| Ratio de feminidad (Total Mujeres / Total Hombres) x 100              | 100,03 | 102,63   |
| Índice de infancia (Pob. de 0 a 14 / Pob. Total) x 100                | 14,85  | 14,12    |
| Índice de tendencia (Pob. de 0 a 4 / Pob. de 5 a 9) x 100             | 80,97  | 82,91    |
| Índice de juventud (Pob. de 15 a 29 / Pob. total) x 100               | 14,99  | 14,53    |
| Índice de longevidad (Pob. > 84 / Pob. > 64) x 100                    | 16,92  | 19,20    |
| Índice de vejez (Pob. >= 65 / Pob. Total) x 100                       | 20,20  | 21,21    |
| Tasa de dependencia ((Pob. < 16 + Pob. > 64) / Pob. de 16 a 64) x 100 | 56,49  | 57,14    |
| Tasa de reemplazo (Pob. de 20 a 29 / Pob. de 55 a 64) x 100           | 71,31  | 68,21    |
| Tasa de maternidad (Pob. de 0 a 4 / Mujeres de 15 a 49) x 100         | 19,42  | 18,94    |
| Tasa de residentes extranjeros (Total extranjeros / Pob. Total) x 100 | 17,07  | 12,79    |

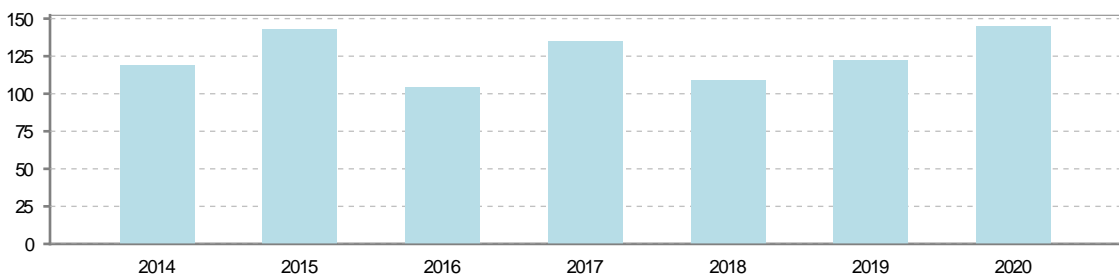
### 4. Movimiento Natural de la Población

|                        | 2015 | 2016 | 2017 | 2018 | 2019 | 2020 |
|------------------------|------|------|------|------|------|------|
| Nacimientos            | 147  | 137  | 122  | 105  | 123  | 105  |
| Defunciones            | 143  | 104  | 135  | 109  | 122  | 145  |
| Matrimonios            | 41   | 41   | 39   | 53   | 39   | 28   |
| Crecimiento vegetativo | 4    | 33   | -13  | -4   | 1    | -40  |

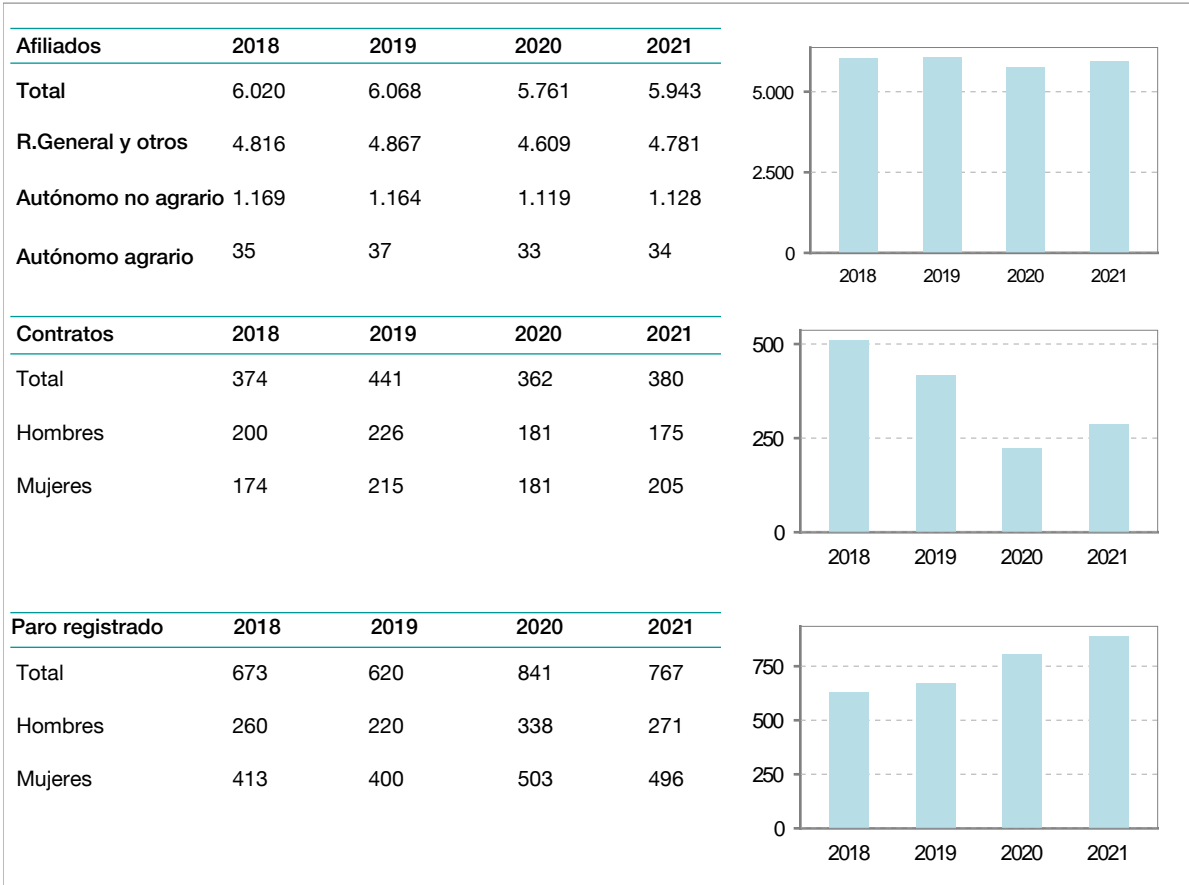
Nacimientos



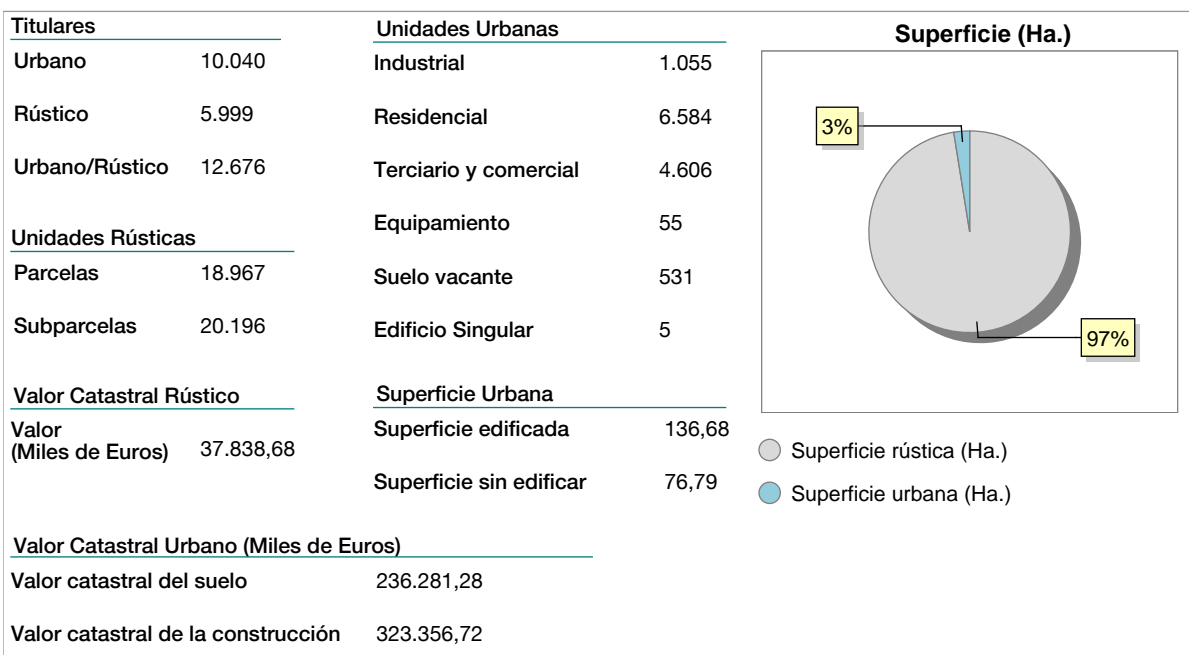
Defunciones



## 5. Mercado Laboral. (a 30 de junio)



## 6. Catastro (2021)





## 7. Ganadería (2021)

|                          | Cabezas ganaderas | Unidades ganaderas |
|--------------------------|-------------------|--------------------|
| <b>Aves</b>              |                   |                    |
| Gallinas                 |                   |                    |
| Pollos                   |                   |                    |
| <b>Bovinos</b>           | 37                | 34,20              |
| Terneros de cebo         | 7                 | 4,20               |
| Vacas de carne           |                   |                    |
| Vacas de ordeño          | 30                | 30,00              |
| <b>Conejas</b>           |                   |                    |
| Conejas                  |                   |                    |
| <b>Ovinos y Caprinos</b> | 742               | 111,30             |
| Cabras                   | 26                | 3,90               |
| Ovejas                   | 716               | 107,40             |
| <b>Porcinos</b>          |                   |                    |
| Cerdas                   |                   |                    |
| Cerdos de cebo           |                   |                    |

| Categoría         | Cabezas ganaderas |
|-------------------|-------------------|
| Bovino            | 37                |
| Ovinos y caprinos | 742               |

## 8. Distribución General del Terreno (2021)

|                            | Total | Regadío | Secano |
|----------------------------|-------|---------|--------|
| <b>Total Municipal</b>     | 8.522 | 573     | 7.949  |
| <b>Tierras de cultivo</b>  | 3.735 | 556     | 3.179  |
| Barbecho y otras tierras   | 963   | 114     | 849    |
| Cultivos herbáceos         | 247   | 90      | 157    |
| Cultivos leñosos           | 2.525 | 352     | 2.173  |
| <b>Tierras para pastos</b> | 610   |         | 610    |
| Pastizales                 | 610   |         | 610    |
| Prados naturales           |       |         |        |
| <b>Terreno forestal</b>    | 2.241 | 17      | 2.224  |
| Monte abierto              | 9     |         | 9      |
| Monte leñoso               | 277   |         | 277    |
| Monte maderable            | 1.955 | 17      | 1.938  |
| <b>Otras superficies</b>   | 1.936 |         | 1.936  |
| Erial a pastos             | 1.004 |         | 1.004  |
| Espartizal                 |       |         |        |
| Ríos y lagos               | 284   |         | 284    |
| Superficie no agrícola     | 548   |         | 548    |
| Terreno improductivo       | 100   |         | 100    |

| Categoría           | Porcentaje |
|---------------------|------------|
| Tierras de cultivo  | 23%        |
| Tierras para pastos | 26%        |
| Terreno forestal    | 44%        |
| Otras superficies   | 7%         |

## 9. Cultivos herbáceos -Ha. (2021)

|                                 | Secano | Regadío | Total |
|---------------------------------|--------|---------|-------|
| <b>Total cultivos herbáceos</b> | 157    | 90      | 247   |
| Cereales grano                  | 154    | 66      | 220   |
| Leguminosas grano               |        | 1       | 1     |
| Patata                          |        | 3       | 3     |
| Cultivos industriales           |        |         |       |
| Flores y plantas                |        |         |       |
| Cultivos forrajeros             | 2      | 2       | 4     |
| Hortalizas                      | 1      | 18      | 19    |

## 10. Cultivos leñosos -Ha. (2021)

|                               | Secano | Regadío | Total |
|-------------------------------|--------|---------|-------|
| <b>Total cultivos leñosos</b> | 2.173  | 352     | 2.525 |
| Cítricos                      |        |         |       |
| Frutales                      | 1.602  | 168     | 1.770 |
| Viñedo                        | 233    | 117     | 350   |
| Olivar                        | 338    | 67      | 405   |
| Otros cultivos leñosos        |        |         |       |
| Viveros                       |        |         |       |

## 11. Entidades Financieras

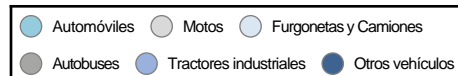
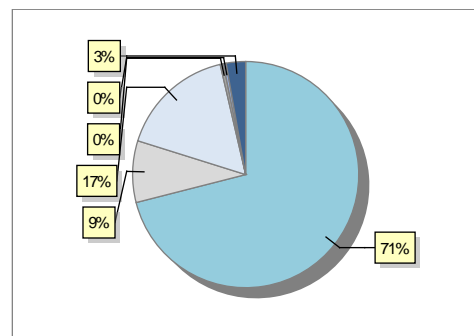
|                                   | 2019 | 2020 | 2021 |
|-----------------------------------|------|------|------|
| Entidades financieras de Depósito | 7    | 7    | 6    |
| Entidades Financieras de Crédito  | 0    | 0    | 0    |

## 12. Salud

|                  | 2019 | 2020 | 2021 |
|------------------|------|------|------|
| Centros de salud | 1    | 1    | 1    |
| Consultorios     | 0    | 0    | 0    |
| Farmacias        | 5    | 5    | 5    |
| Botiquines       | 0    | 0    | 0    |

## 13. Parque de Vehículos

|                        | 2018  | 2019  | 2020  | 2021  |
|------------------------|-------|-------|-------|-------|
| Total vehículos        | 9.106 | 9.267 | 9.332 | 9.436 |
| Automóviles            | 6.381 | 6.542 | 6.624 | 6.702 |
| Motos                  | 762   | 776   | 805   | 831   |
| Furgonetas y Camiones  | 1.633 | 1.611 | 1.569 | 1.561 |
| Autobuses              | 44    | 40    | 40    | 43    |
| Tractores industriales | 38    | 42    | 37    | 38    |
| Otros vehículos        | 248   | 256   | 257   | 261   |



## 14. Espacios Deportivos

|                           | 2021 |
|---------------------------|------|
| Campos de tiro            | 0    |
| Campos de golf            | 0    |
| Campos de fútbol          | 2    |
| Rocodromos                | 0    |
| Pistas de petanca         | 0    |
| Pistas de padel           | 0    |
| Pistas de atletismo       | 0    |
| Piscinas cubiertas        | 1    |
| Pistas de squash          | 1    |
| Pistas polideportivas     | 7    |
| Pistas de tenis           | 1    |
| Piscinas al aire libre    | 3    |
| Pabellones polideportivos | 2    |
| Pabellones con fronton    | 1    |
| Frontones                 | 0    |

## 15. Turismo (2022)

|   | Establecimientos | Habitaciones | Plazas |
|---|------------------|--------------|--------|
| Hoteles   | 3                | 87           | 150    |
| Casas rurales                                   |                  |              |        |
| Restaurantes                                    | 10               |              | 652    |
| Hostales  |                  |              |        |
| Pensiones                                       | 3                | 21           | 35     |
| Turismo activo                                  | 1                |              |        |
| Agencias de viajes                              | 4                |              |        |
| Apartamentos                                    |                  |              |        |
| Campings  |                  |              |        |
| Albergues turísticos                            |                  |              |        |
| Viviendas de uso turístico                      | 5                |              |        |
| Empresas organizadoras de congresos y reuniones |                  |              |        |

## 16. Conectividad: Banda ancha Fija

| Entidad Municipal | Caudal de Bajada | Fibra optica de centralita | Fibra optica hasta el Hogar |
|-------------------|------------------|----------------------------|-----------------------------|
| Arnedo            | 30 Mb            | SI                         | NO                          |
| P.I. El Raposal   | 100 Mb           | SI                         | SI                          |
| P.I. La Maja      | 100 Mb           | SI                         | SI                          |

## 17. Conectividad: Banda ancha Movil

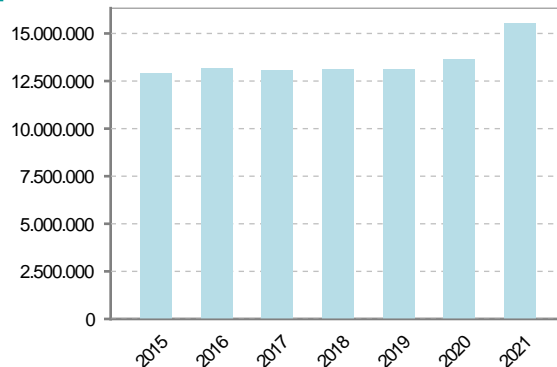
| Entidad Municipal | Caudal de Bajada | UMTS |
|-------------------|------------------|------|
| Arnedo            | 6 Mb             | SI   |
| P.I. El Raposal   | 6 Mb             | SI   |
| P.I. La Maja      | 6 Mb             | SI   |

## 18. Presupuestos Municipales

### Gastos por capitulos

|   |           |
|---|-----------|
| Gastos de Personal                      | 5.406.496 |
| Gastos en Bienes Corrientes y Servicios | 6.357.692 |
| Gastos Financieros                      | 6.700     |
| Transferencias Corrientes               | 401.708   |
| Inversiones Reales                      | 2.951.180 |
| Transferencias de Capital               | 362.436   |
| Activos Financieros                     | 0         |
| Pasivos Financieros                     | 64.768    |

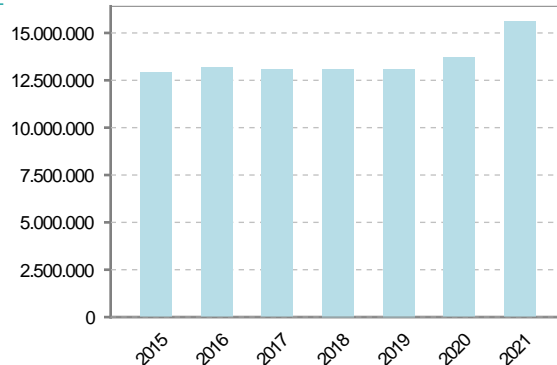
### Gastos



### Ingresos por capitulos

|                                   |           |
|-----------------------------------|-----------|
| Impuestos Directos                | 5.155.156 |
| Impuestos Indirectos              | 184.886   |
| Tasas y Otros Ingresos            | 4.066.760 |
| Transferencias Corrientes         | 4.653.005 |
| Ingresos Patrimoniales            | 107.133   |
| Enajenacion de Inversiones Reales | 457.869   |
| Transferencias de Capital         | 1.000.536 |
| Activos Financieros               | 0         |
| Pasivos Financieros               | 0         |

### Ingresos





## 19. Educación - Curso 2021 / 2022 - Centros públicos

### Educación Infantil 2º Ciclo, Primaria y Especial

#### Institución educativa

|          |                           |
|----------|---------------------------|
| CRA      | Sin centro rural agrupado |
| Colegios | 2                         |

#### Alumnado

|         |     |
|---------|-----|
| Alumnos | 962 |
|---------|-----|

### ESO, Bachillerato y Ciclos Formativos

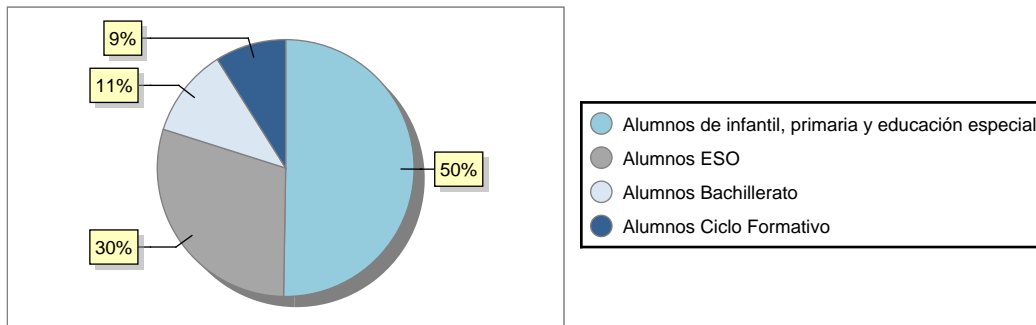
#### Institución educativa

|         |   |
|---------|---|
| Centros | 2 |
|---------|---|

#### Alumnado

|                   |     |
|-------------------|-----|
| ESO               | 567 |
| Bachillerato      | 214 |
| Ciclos Formativos | 171 |

Alumnos



## 20. Educación - Curso 2021 / 2022 - Centros privados

### Educación Infantil 2º Ciclo, Primaria y Especial

#### Institución educativa

|          |   |
|----------|---|
| Colegios | 1 |
|----------|---|

#### Alumnado

|         |     |
|---------|-----|
| Alumnos | 386 |
|---------|-----|

### ESO, Bachillerato y Ciclos Formativos

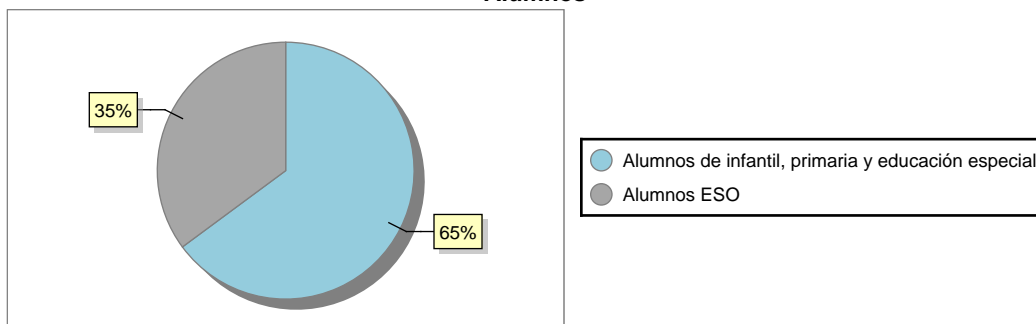
#### Institución educativa

|         |   |
|---------|---|
| Centros | 1 |
|---------|---|

#### Alumnado

|                   |     |
|-------------------|-----|
| ESO               | 209 |
| Bachillerato      | 0   |
| Ciclos Formativos | 0   |

Alumnos





## 21. Elecciones

| Alcalde                            | Javier García | Ibáñez | Fecha de posesión | 15-06-2019 |
|------------------------------------|---------------|--------|-------------------|------------|
| <b>Elecciones municipales 2019</b> |               |        |                   |            |
| PP                                 | 2.187         |        |                   |            |
| PSOE                               | 3.805         |        |                   |            |
| Otros                              | 1.391         |        |                   |            |
| Votos en blanco                    | 126           |        |                   |            |
| <b>Elecciones autonómicas 2019</b> |               |        |                   |            |
| PP                                 | 2.211         |        |                   |            |
| PSOE                               | 3.653         |        |                   |            |
| Otros                              | 1.549         |        |                   |            |
| Votos en blanco                    | 95            |        |                   |            |