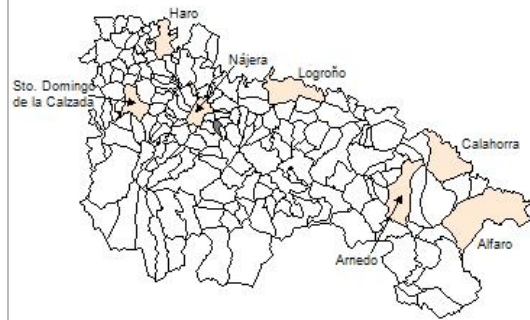




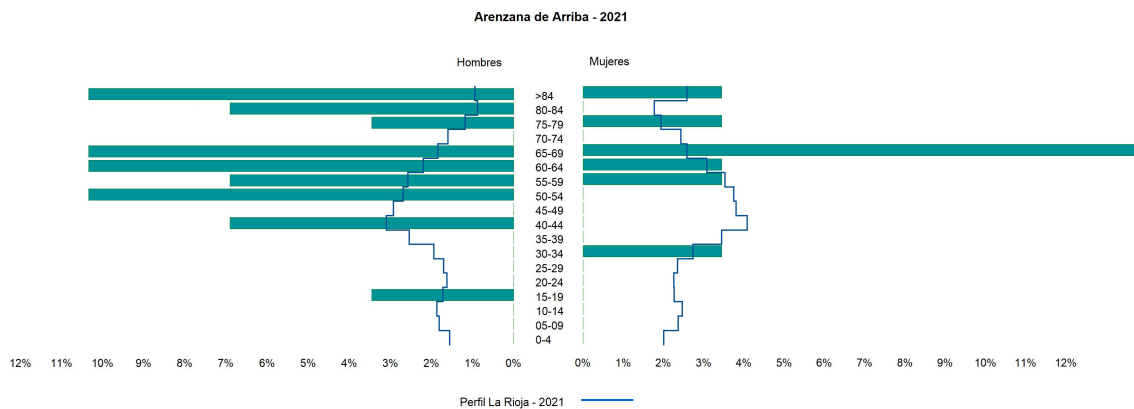
1. Datos Generales

Código INE	26016
Municipio	Arenzana de Arriba
Partido judicial	Logroño
Zona de salud	Nájera
Superficie municipal (Km2)	5,92
Altitud máx. del núcleo de población principal (m)	598
Distancia a la capital	27
Número de núcleos	2



2. Evolución Demográfica

Padrón	2015	2016	2017	2018	2019	2020	2021
Total	33	29	30	30	29	29	28
Hombres	21	20	21	20	20	20	20
Mujeres	12	9	9	10	9	9	8
Densidad	5,6	4,9	5,1	5,1	4,9	4,9	4,7
Extranjeros							



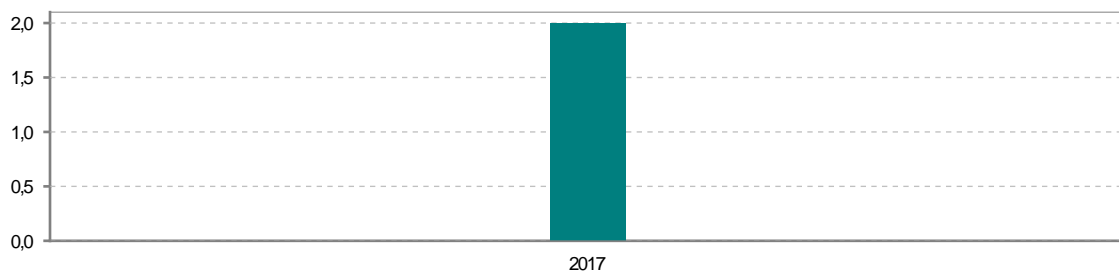
3. Índices y tasas de Población (1/1/2021)

	Arenzana de Arriba	La Rioja
Ratio de feminidad (Total Mujeres / Total Hombres) x 100	40,00	102,63
Índice de infancia (Pob. de 0 a 14 / Pob. Total) x 100		14,12
Índice de tendencia (Pob. de 0 a 4 / Pob. de 5 a 9) x 100		82,91
Índice de juventud (Pob. de 15 a 29 / Pob. total) x 100	3,57	14,53
Índice de longevidad (Pob. > 84 / Pob. > 64) x 100	14,29	19,20
Índice de vejez (Pob. >= 65 / Pob. Total) x 100	50,00	21,21
Tasa de dependencia ((Pob. < 16 + Pob. > 64) / Pob. de 16 a 64) x 100	100,00	57,14
Tasa de reemplazo (Pob. de 20 a 29 / Pob. de 55 a 64) x 100		68,21
Tasa de maternidad (Pob. de 0 a 4 / Mujeres de 15 a 49) x 100		18,94
Tasa de residentes extranjeros (Total extranjeros / Pob. Total) x 100		12,79

4. Movimiento Natural de la Población

	2015	2016	2017	2018	2019	2020
Nacimientos			2			
Defunciones	1				1	
Matrimonios						
Crecimiento vegetativo	-1		2		-1	

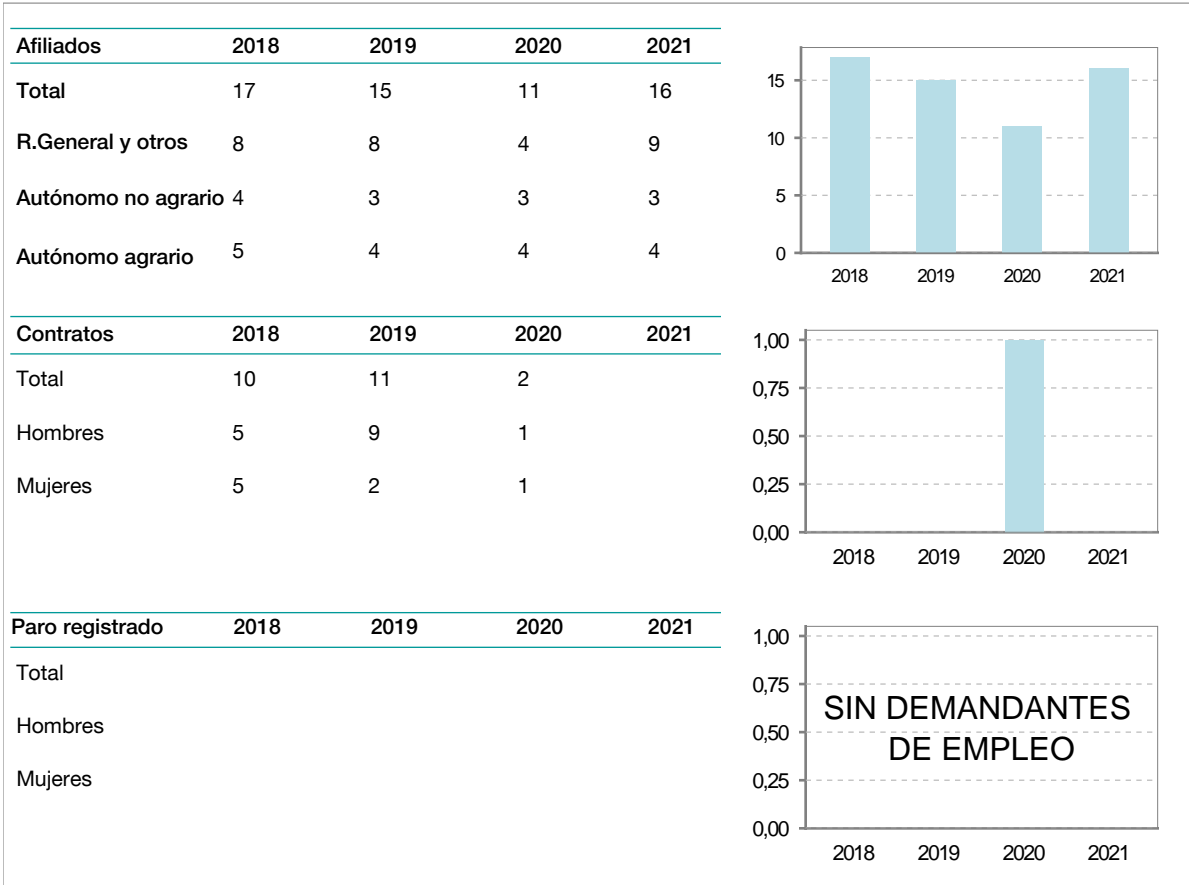
Nacimientos



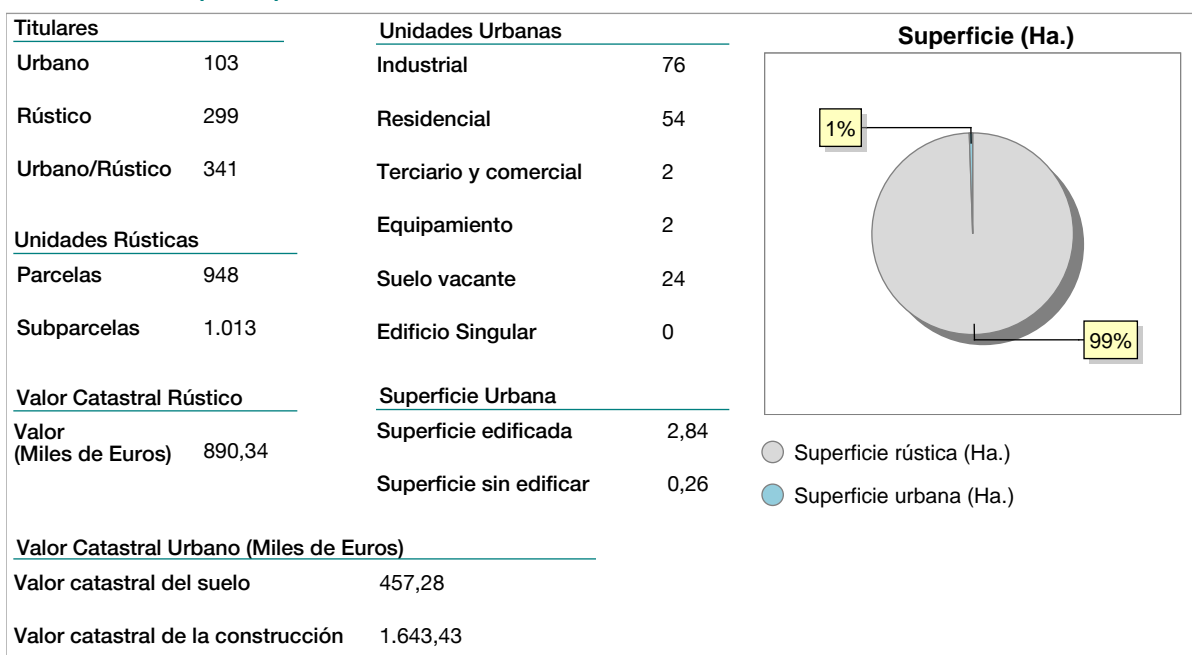
Defunciones



5. Mercado Laboral. (a 30 de junio)



6. Catastro (2021)





7. Ganadería (2021)

	Cabezas ganaderas	Unidades ganaderas
Aves		
Gallinas		
Pollos		
Bovinos		
Terneros de cebo		
Vacas de carne		
Vacas de ordeño		
Conejas		
Conejas		
Ovinos y Caprinos	39	5,85
Cabras		
Ovejas	39	5,85
Porcinos		
Cerdas		
Cerdos de cebo		

Ovino y caprino

8. Distribución General del Terreno (2021)

	Total	Regadío	Secano
Total Municipal	592	66	526
Tierras de cultivo	339	61	278
Barbecho y otras tierras	44	4	40
Cultivos herbáceos	82	27	55
Cultivos leñosos	213	30	183
Tierras para pastos	31		31
Pastizales	31		31
Prados naturales			
Terreno forestal	175	5	170
Monte abierto			
Monte leñoso	43		43
Monte maderable	132	5	127
Otras superficies	47		47
Erial a pastos	4		4
Espartizal			
Ríos y lagos	10		10
Superficie no agrícola	32		32
Terreno improductivo	1		1

● Tierras de cultivo
 ● Tierras para pastos
 ● Terreno forestal
 ● Otras superficies

9. Cultivos herbáceos -Ha. (2021)

	Secano	Regadío	Total
Total cultivos herbáceos	55	27	82
Cereales grano	48	21	69
Leguminosas grano			
Patata			
Cultivos industriales			
Flores y plantas			
Cultivos forrajeros	7	6	13
Hortalizas			

10. Cultivos leñosos -Ha. (2021)

	Secano	Regadío	Total
Total cultivos leñosos	183	30	213
Cítricos			
Frutales	2		2
Viñedo	179	29	208
Olivar	2	1	3
Otros cultivos leñosos			
Viveros			



11. Entidades Financieras

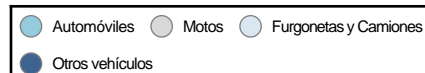
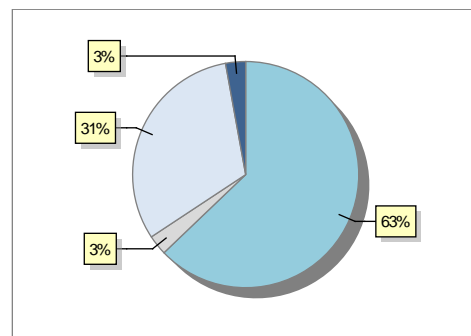
	2019	2020	2021
Entidades financieras de Depósito	0	0	0
Entidades Financieras de Crédito	0	0	0

12. Salud

	2019	2020	2021
Centros de salud	0	0	0
Consultorios	1	1	1
Farmacias	0	0	0
Botiquines	0	0	0

13. Parque de Vehículos

	2018	2019	2020	2021
Total vehículos	34	36	36	35
Automóviles	22	22	23	22
Motos	1	1	1	1
Furgonetas y Camiones	11	12	11	11
Autobuses	0	0	0	0
Tractores industriales	0	0	0	0
Otros vehículos	0	1	1	1



14. Espacios Deportivos

	2021
Campos de tiro	0
Campos de golf	0
Campos de fútbol	0
Rocodromos	0
Pistas de petanca	0
Pistas de padel	0
Pistas de atletismo	0
Piscinas cubiertas	0
Pistas de squash	0
Pistas polideportivas	0
Pistas de tenis	0
Piscinas al aire libre	0
Pabellones polideportivos	0
Pabellones con fronton	0
Frontones	0

15. Turismo (2022)

	Establecimientos	Habitaciones	Plazas
Hoteles			
Casas rurales			
Restaurantes			
Hostales			
Pensiones			
Turismo activo			
Agencias de viajes			
Apartamentos			
Campings			
Albergues turísticos			
Viviendas de uso turístico			
Empresas organizadoras de congresos y reuniones			

16. Conectividad: Banda ancha Fija

Entidad Municipal	Caudal de Bajada	Fibra optica de centralita	Fibra optica hasta el Hogar
Arenzana de Arriba	<1Mb	NO	NO

17. Conectividad: Banda ancha Movil

Entidad Municipal	Caudal de Bajada	UMTS
Arenzana de Arriba		NO

18. Presupuestos Municipales

Gastos por capitulos		Gastos																	
Gastos de Personal	15.800	<table border="1"> <caption>Data for Gastos Chart</caption> <thead> <tr><th>Año</th><th>Gastos</th></tr> </thead> <tbody> <tr><td>2015</td><td>175.000</td></tr> <tr><td>2016</td><td>115.000</td></tr> <tr><td>2017</td><td>115.000</td></tr> <tr><td>2018</td><td>118.000</td></tr> <tr><td>2019</td><td>118.000</td></tr> <tr><td>2020</td><td>112.000</td></tr> <tr><td>2021</td><td>115.000</td></tr> </tbody> </table>	Año	Gastos	2015	175.000	2016	115.000	2017	115.000	2018	118.000	2019	118.000	2020	112.000	2021	115.000	
Año	Gastos																		
2015	175.000																		
2016	115.000																		
2017	115.000																		
2018	118.000																		
2019	118.000																		
2020	112.000																		
2021	115.000																		
Gastos en Bienes Corrientes y Servicios	26.050																		
Gastos Financieros	200																		
Transferencias Corrientes	950																		
Inversiones Reales	67.900																		
Transferencias de Capital	2.000																		
Activos Financieros	0																		
Pasivos Financieros	0																		
Ingresos por capitulos		Ingresos																	
Impuestos Directos	19.000	<table border="1"> <caption>Data for Ingresos Chart</caption> <thead> <tr><th>Año</th><th>Ingresos</th></tr> </thead> <tbody> <tr><td>2015</td><td>175.000</td></tr> <tr><td>2016</td><td>115.000</td></tr> <tr><td>2017</td><td>115.000</td></tr> <tr><td>2018</td><td>118.000</td></tr> <tr><td>2019</td><td>118.000</td></tr> <tr><td>2020</td><td>112.000</td></tr> <tr><td>2021</td><td>115.000</td></tr> </tbody> </table>	Año	Ingresos	2015	175.000	2016	115.000	2017	115.000	2018	118.000	2019	118.000	2020	112.000	2021	115.000	
Año	Ingresos																		
2015	175.000																		
2016	115.000																		
2017	115.000																		
2018	118.000																		
2019	118.000																		
2020	112.000																		
2021	115.000																		
Impuestos Indirectos	500																		
Tasas y Otros Ingresos	21.000																		
Transferencias Corrientes	19.550																		
Ingresos Patrimoniales	4.350																		
Enajenacion de Inversiones Reales	500																		
Transferencias de Capital	48.000																		
Activos Financieros	0																		
Pasivos Financieros	0																		



19. Educación - Curso 2021 / 2022 - Centros públicos

Educación Infantil 2º Ciclo, Primaria y Especial		ESO, Bachillerato y Ciclos Formativos	
Institución educativa		Institución educativa	
CRA	Sin centro rural agrupado	Centros	0
Colegios	0	Alumnado	
Alumnado		ESO	0
Alumnos	0	Bachillerato	0
		Ciclos Formativos	0
Alumnos			
<div style="border: 1px solid black; width: 100%; height: 100%; display: flex; align-items: center; justify-content: center;"> <p>SIN DATOS</p> </div>			

20. Educación - Curso 2021 / 2022 - Centros privados

Educación Infantil 2º Ciclo, Primaria y Especial		ESO, Bachillerato y Ciclos Formativos	
Institución educativa		Institución educativa	
Colegios	0	Centros	0
Alumnado		Alumnado	
Alumnos	0	ESO	0
		Bachillerato	0
		Ciclos Formativos	0
Alumnos			
<div style="border: 1px solid black; width: 100%; height: 100%; display: flex; align-items: center; justify-content: center;"> <p>SIN DATOS</p> </div>			



21. Elecciones

Alcalde	Jesús	Armiñanzas	Sáenz	Fecha de posesión	15-06-2019												
Elecciones municipales 2019																	
PP	20																
PSOE	2																
Votos en blanco	1																
		<table border="1"> <caption>Elecciones municipales 2019 - Resultados por partido</caption> <thead> <tr> <th>Partido</th> <th>Votos</th> <th>Porcentaje</th> </tr> </thead> <tbody> <tr> <td>PP</td> <td>20</td> <td>87%</td> </tr> <tr> <td>PSOE</td> <td>2</td> <td>9%</td> </tr> <tr> <td>Votos en blanco</td> <td>1</td> <td>4%</td> </tr> </tbody> </table>				Partido	Votos	Porcentaje	PP	20	87%	PSOE	2	9%	Votos en blanco	1	4%
Partido	Votos	Porcentaje															
PP	20	87%															
PSOE	2	9%															
Votos en blanco	1	4%															
Elecciones autonómicas 2019																	
PP	14																
PSOE	9																
Otros	2																
		<table border="1"> <caption>Elecciones autonómicas 2019 - Resultados por partido</caption> <thead> <tr> <th>Partido</th> <th>Votos</th> <th>Porcentaje</th> </tr> </thead> <tbody> <tr> <td>PP</td> <td>14</td> <td>56%</td> </tr> <tr> <td>PSOE</td> <td>9</td> <td>36%</td> </tr> <tr> <td>Otros</td> <td>2</td> <td>8%</td> </tr> </tbody> </table>				Partido	Votos	Porcentaje	PP	14	56%	PSOE	9	36%	Otros	2	8%
Partido	Votos	Porcentaje															
PP	14	56%															
PSOE	9	36%															
Otros	2	8%															