

Ficha Municipal - 2019

Comunidad Autónoma de La Rioja

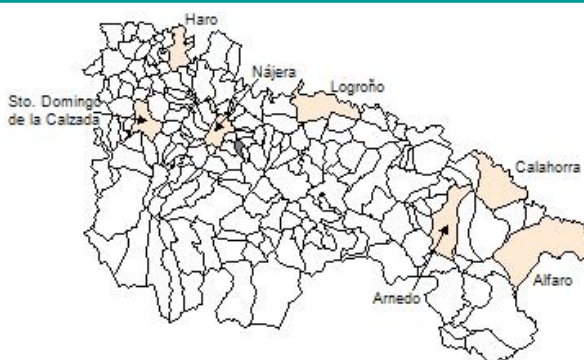


Gobierno de La Rioja

Hacienda y Administración Pública



Instituto de Estadística de La Rioja



1. Datos Generales

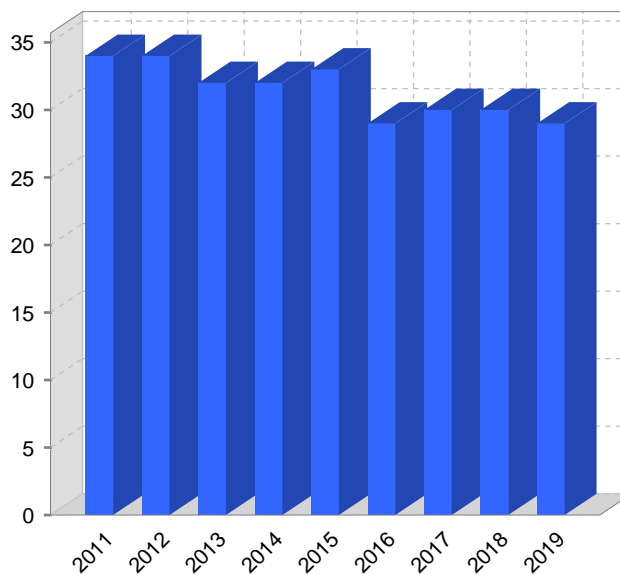
Código INE	26016	Superficie municipal (Km ²)	5,92
Municipio	Arenzana de Arriba	Altitud máxima del núcleo principal del municipio (m)	598
Partido judicial	Logroño	Distancia a la capital	27
Zona de salud	Nájera	Número de núcleos	2

2. Evolución Demográfica

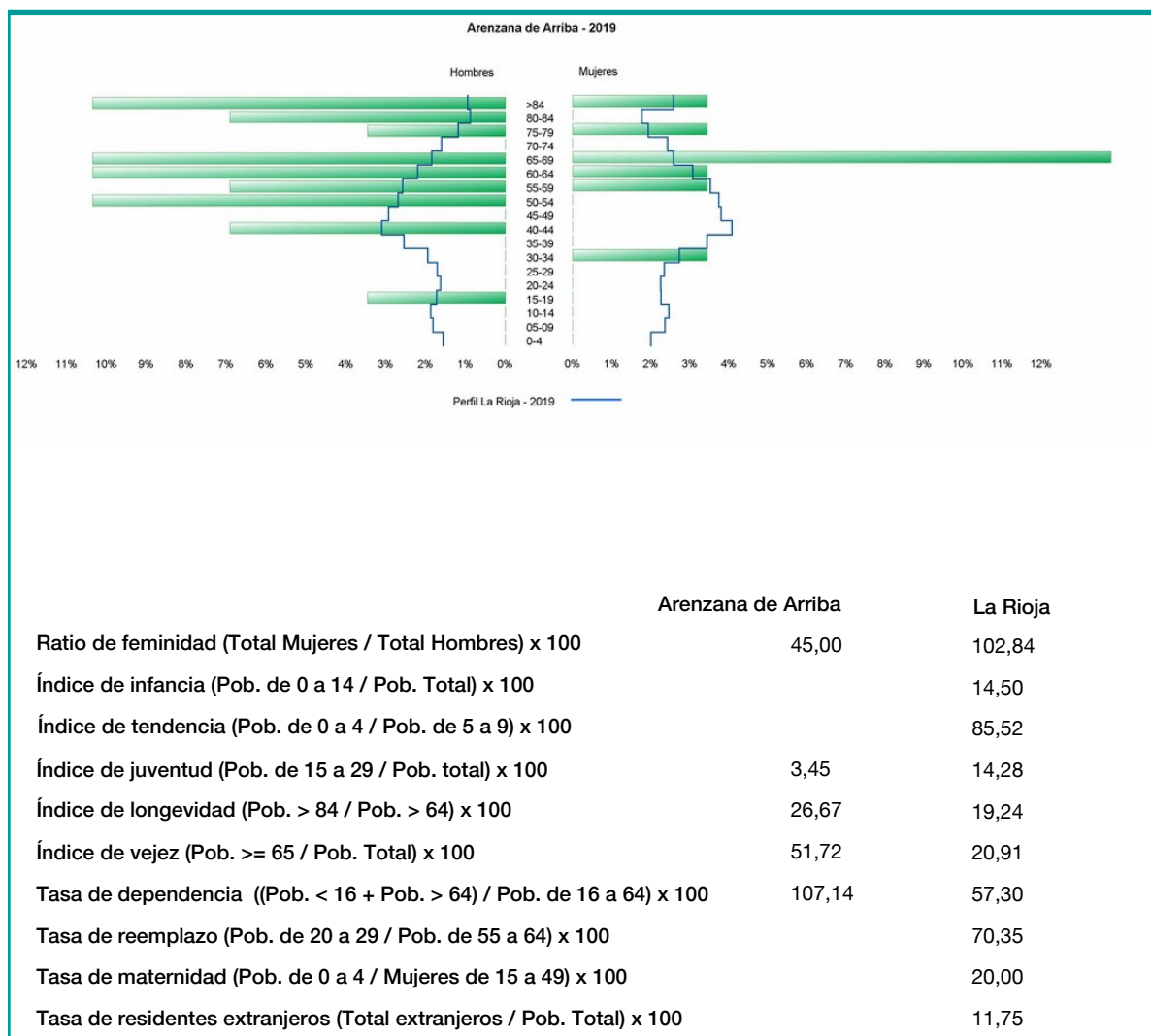
Padrón	2013	2014	2015	2016	2017	2018	2019
Total	32	32	33	29	30	30	29
Hombres	21	20	21	20	21	20	20
Mujeres	11	12	12	9	9	10	9
Densidad	5,4	5,4	5,6	4,9	5,1	5,1	4,9

Padrón municipal de habitantes

Censo	1991	2001	2011
Total	47	35	33
Hombres	26	20	21
Mujeres	21	15	12
Extranjeros			



3. Pirámide, índices y tasas de Población (1/1/2019)



4. Movimiento Natural de la Población

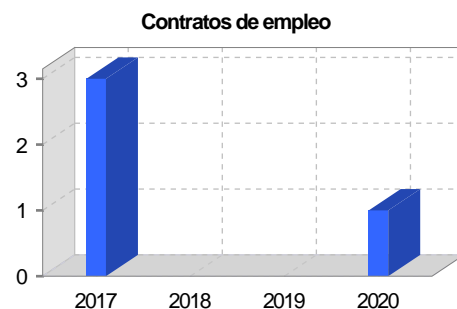
	2013	2014	2015	2016	2017	2018
Nacimientos					2	
Defunciones			1			
Matrimonios						
Crecimiento vegetativo			-1		2	
Tasa bruta de mortalidad			32,26			
Tasa bruta de natalidad					66,67	
Tasa bruta de nupcialidad						

5. Mercado Laboral. (a 31 de marzo)

Afiliados en alta laboral en la Seguridad Social (2020)

Total	Régimen general y otros	Autónomo no agrario	Autónomo agrario (SETA)
13	6	3	4

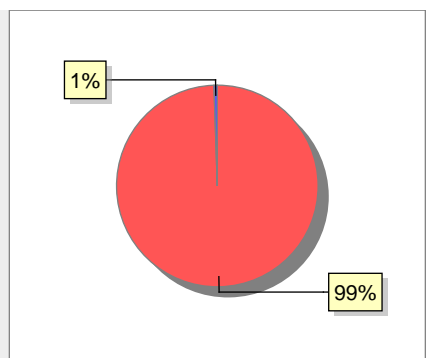
Contratos	2017	2018	2019	2020
Total	3			1
Hombres	3			1



Paro registrado	2017	2018	2019	2020
Total				
Hombres				
Mujeres				



6. Catastro



● Superficie rústica (Ha.)	570,88
● Superficie urbana (Ha.)	3,1

Titulares 2019

Urbano	106
Rústico	301
Urbano/Rústico	344

Unidades Rústicas 2019

Parcelas	954
Subparcelas	1.022

Valor Catastral Rústico 2019

Valor (Miles de Euros)	890,18
------------------------	--------

Valor Catastral Urbano 2019 (Miles de Euros)

Valor catastral del suelo	443,87
Valor catastral de la construcción	1.594

Unidades Urbanas 2019

Industrial	76
Residencial	54
Terciario y comercial	2
Equipamiento	2
Suelo vacante	24
Edificio Singular	0

Superficie Urbana 2019

Superficie edificada	2,84
Superficie sin edificar	0,26

7. Ganadería - 2019

	Cabezas ganaderas	Unidades ganaderas
Aves		
Gallinas		
Pollos		
Bovinos		
Terneros de cebo		
Vacas de carne		
Vacas de ordeño		
Conejas		
Conejas		
Ovinos y Caprinos	81	12,15
Cabras	6	0,90
Ovejas	75	11,25
Porcinos		
Cerdas		
Cerdos de cebo		

A pie chart representing the distribution of livestock units. A single red slice is labeled '100%' and 'Ovino y caprino 81'.

8. Distribución General del Terreno - 2019

	Total	Regadío	Secano
Total Municipal	592	65	527
Tierras de cultivo			
Barbecho y otras tierras	48	3	45
Cultivos herbáceos	82	28	54
Cultivos leñosos	209	29	180
Tierras para pastos			
Pastizales	31		31
Prados naturales			
Terreno forestal			
Monte abierto			
Monte leñoso	43		43
Monte maderable	132	5	127
Otras superficies			
Erial a pastos	4		4
Espartizal			
Ríos y lagos	10		10
Superficie no agrícola	32		32
Terreno improductivo	1		1

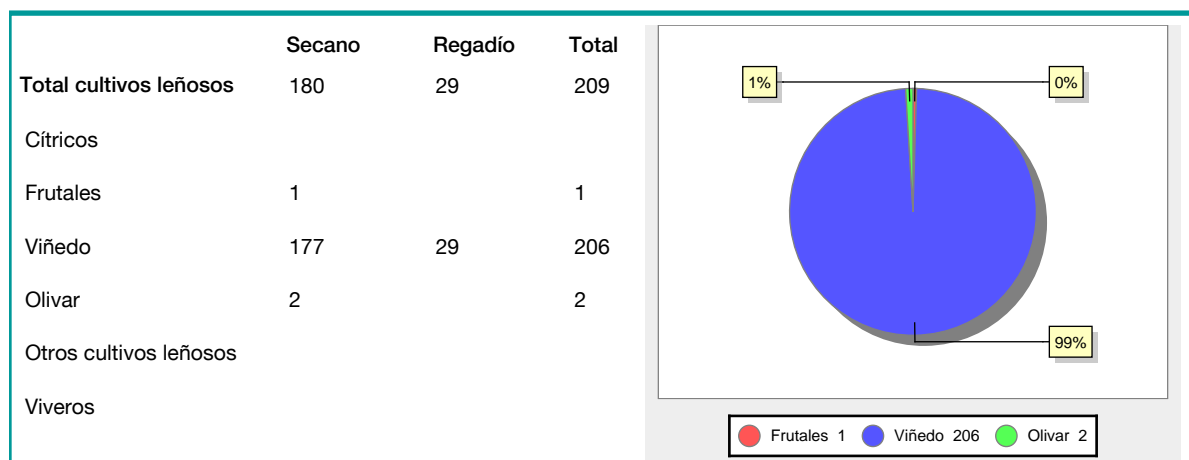
A pie chart showing the distribution of land types. The slices are: Cultivos (57%), Terreno forestal (30%), Otras superficies (8%), and Tierras para pastos (5%).

9. Distribución de cultivos herbáceos (Ha.) - 2019

	Secano	Regadío	Total
Total cultivos herbáceos	54	28	82
Cereales grano	45	21	66
Leguminosas grano	2		2
Patata		1	1
Cultivos industriales			
Flores y plantas			
Cultivos forrajeros	7	6	13
Hortalizas			

A pie chart showing the distribution of herbaceous crops. The slices are: Cereales grano (80%), Cultivos forrajeros (16%), Leguminosas grano (2%), and Patata (1%).

10. Distribución de cultivos leñosos (Ha.) - 2019



11. Parque de Vehículos

	2011	2012	2013	2014	2015	2016	2017	2018	2019
Total vehículos	29	27	27	26	30	28	30	34	36
Automóviles	17	16	16	15	18	17	20	22	22
Motos	1	1	1	1	2	1	1	1	1
Furgonetas y Camiones	11	10	10	9	10	10	9	11	12
Autobuses	0	0	0	0	0	0	0	0	0
Tractores industriales	0	0	0	0	0	0	0	0	0
Otros vehículos	0	0	0	1	0	0	0	0	1

12. Entidades Financieras

	2014	2015	2016	2017	2018	2019
Entidades financieras de Depósito	0	0	0	0	0	0
Entidades Financieras de Crédito	0	0	0	0	0	0

13. Salud

	2015	2016	2017	2018	2019
Centros de salud	0	0	0	0	0
Consultorios	0	0	1	1	1
Farmacias	0	0	0	0	0
Botiquines	0	0	0	0	0

14. Espacios Deportivos

	2018	2019
Campos de tiro	0	0
Campos de golf	0	0
Campos de futbol	0	0
Rocodromos	0	0
Pistas de petanca	0	0
Pistas de padel	0	0
Pistas de atletismo	0	0
Piscinas cubiertas	0	0
Pistas de squash	0	0
Pistas polideportivas	0	0
Pistas de tenis	0	0
Piscinas al aire libre	0	0
Pabellones polideportivos	0	0
Pabellones con fronton	0	0
Frontones	0	0

15. Turismo - 2020. (a 31 de marzo)

	Establecimientos	Habitaciones	Plazas
Hoteles			
Casas rurales			
Restaurantes			
Hostales			
Pensiones			
Turismo activo			
Agencias de viajes			
Apartamentos			
Campings			
Albergues turísticos			
Viviendas de uso turístico			
Empresas organizadoras de congresos y reuniones			

16. Conectividad: Banda ancha Fija

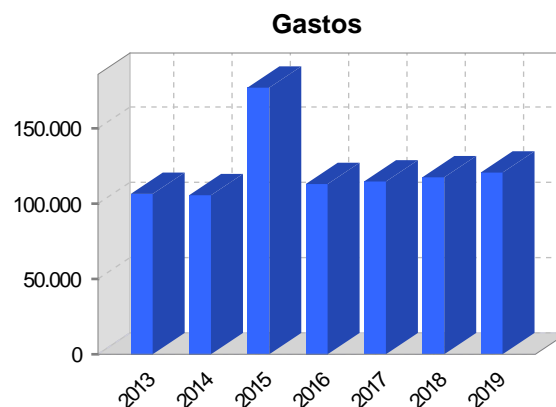
Entidad Municipal	Caudal de Bajada	Fibra optica de centralita	Fibra optica hasta el Hogar
Arenzana de Arriba	<1Mb	NO	NO

17. Conectividad: Banda ancha Movil

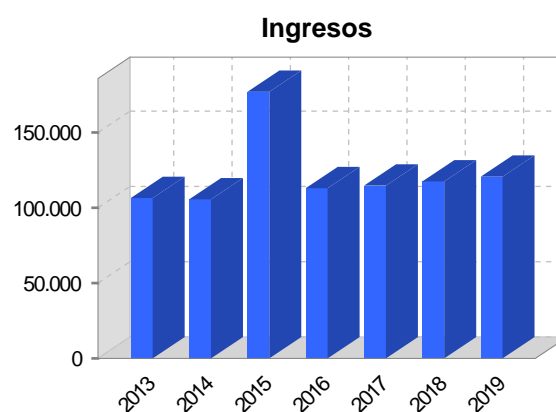
Entidad Municipal	Caudal de Bajada	UMTS
Arenzana de Arriba		NO

18. Presupuestos Municipales

Gastos por capitulos	2019
Gastos de Personal	6.155
Gastos en Bienes Corrientes y Servicios	27.470
Gastos Financieros	200
Transferencias Corrientes	900
Inversiones Reales	53.500
Transferencias de Capital	32.400
Activos Financieros	0
Pasivos Financieros	0



Ingresos por capitulos	2019
Impuestos Directos	18.700
Impuestos Indirectos	500
Tasas y Otros Ingresos	21.600
Transferencias Corrientes	11.475
Ingresos Patrimoniales	4.350
Enajenacion de Inversiones Reales	500
Transferencias de Capital	63.500
Activos Financieros	0
Pasivos Financieros	0

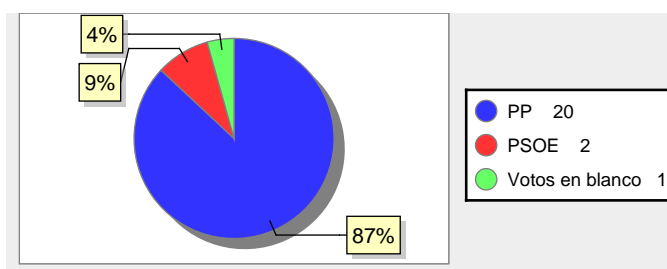


19. Elecciones

Alcalde Jesús Armiñanzas Sáenz Fecha de posesión 15-06-2019

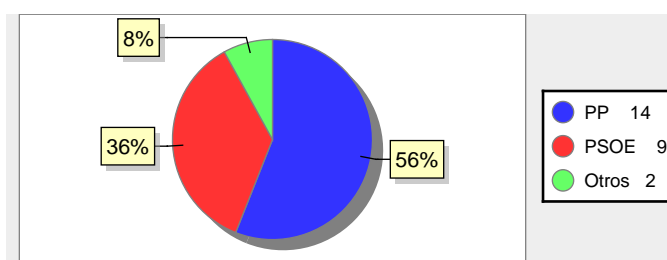
Elecciones municipales 2019

PP	20
PSOE	2
Votos en blanco	1



Elecciones autonómicas 2019

PP	14
PSOE	9
Otros	2



20. Educación - Curso 2019 / 2020 - Centros públicos

Educación Infantil 2º Ciclo, Primaria y Especial		ESO, Bachillerato y Ciclos Formativos	
Institución educativa		Institución educativa	
CRA	Sin centro rural agrupado	Centros	0
Colegios	0	Alumnado	
Alumnado		ESO	0
Alumnos	0	Bachillerato	0
		Ciclos Formativos	0
<div style="border: 1px solid black; padding: 20px; width: fit-content; margin: 0 auto;"> <p>SIN DATOS</p> </div>			

21. Educación - Curso 2019 / 2020 - Centros privados

Educación Infantil 2º Ciclo, Primaria y Especial		ESO, Bachillerato y Ciclos Formativos	
Institución educativa		Institución educativa	
Colegios	0	Centros	0
Alumnado		Alumnado	
Alumnos	0	ESO	0
		Bachillerato	0
		Ciclos Formativos	0
<div style="border: 1px solid black; padding: 20px; width: fit-content; margin: 0 auto;"> <p>SIN DATOS</p> </div>			