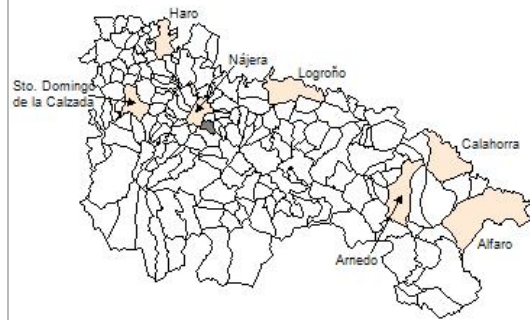




### 1. Datos Generales

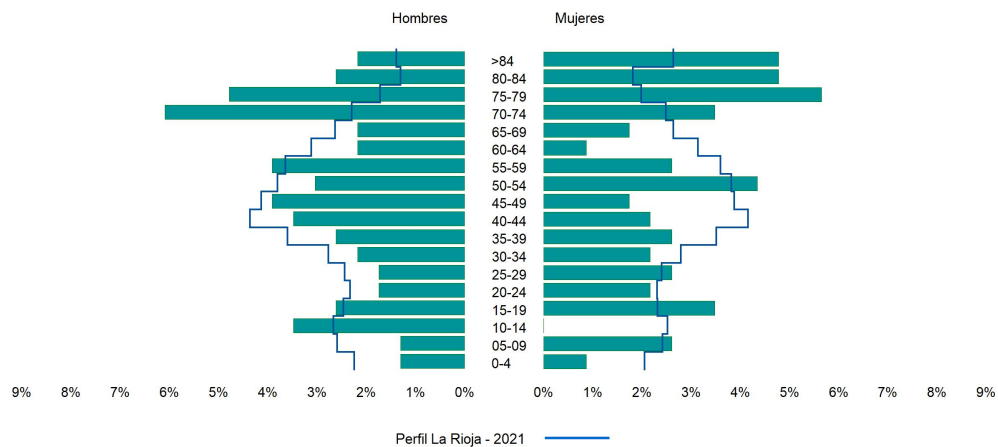
|  |                   |
|--|-------------------|
| Código INE   | 26015             |
| Municipio  | Arenzana de Abajo |
| Partido judicial                                   | Logroño           |
| Zona de salud                                      | Nájera            |
| Superficie municipal (Km2)                         | 8,39              |
| Altitud máx. del núcleo de población principal (m) | 543               |
| Distancia a la capital                             | 26                |
| Número de núcleos                                  | 2                 |



### 2. Evolución Demográfica

| Padrón             | 2015 | 2016 | 2017 | 2018 | 2019 | 2020 | 2021 |
|--------------------|------|------|------|------|------|------|------|
| <b>Total</b>       | 232  | 244  | 239  | 226  | 230  | 237  | 244  |
| <b>Hombres</b>     | 121  | 123  | 126  | 117  | 118  | 121  | 128  |
| <b>Mujeres</b>     | 111  | 121  | 113  | 109  | 112  | 116  | 116  |
| <b>Densidad</b>    | 27,7 | 29,1 | 28,5 | 26,9 | 27,4 | 28,3 | 29,1 |
| <b>Extranjeros</b> | 22   | 33   | 29   | 24   | 31   | 33   | 35   |

Arenzana de Abajo - 2021



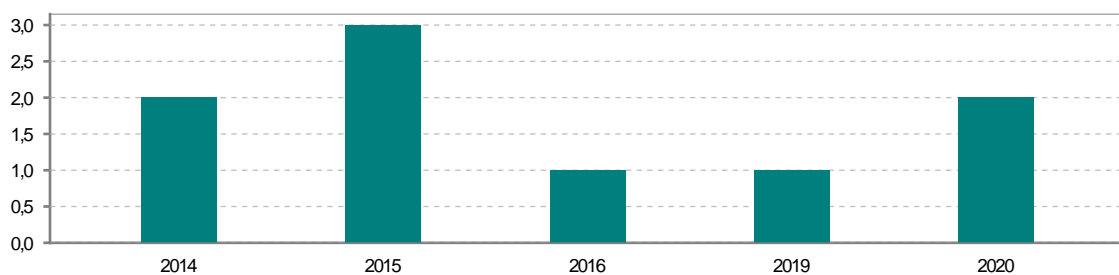
### 3. Índices y tasas de Población (1/1/2021)

|   | Arenzana de Abajo | La Rioja |
|---|-------------------|----------|
| Ratio de feminidad (Total Mujeres / Total Hombres) x 100              | 90,62             | 102,63   |
| Índice de infancia (Pob. de 0 a 14 / Pob. Total) x 100                | 8,20              | 14,12    |
| Índice de tendencia (Pob. de 0 a 4 / Pob. de 5 a 9) x 100             | 85,71             | 82,91    |
| Índice de juventud (Pob. de 15 a 29 / Pob. total) x 100               | 14,75             | 14,53    |
| Índice de longevidad (Pob. > 84 / Pob. > 64) x 100                    | 21,18             | 19,20    |
| Índice de vejez (Pob. >= 65 / Pob. Total) x 100                       | 34,84             | 21,21    |
| Tasa de dependencia ((Pob. < 16 + Pob. > 64) / Pob. de 16 a 64) x 100 | 76,81             | 57,14    |
| Tasa de reemplazo (Pob. de 20 a 29 / Pob. de 55 a 64) x 100           | 71,88             | 68,21    |
| Tasa de maternidad (Pob. de 0 a 4 / Mujeres de 15 a 49) x 100         | 15,79             | 18,94    |
| Tasa de residentes extranjeros (Total extranjeros / Pob. Total) x 100 | 14,34             | 12,79    |

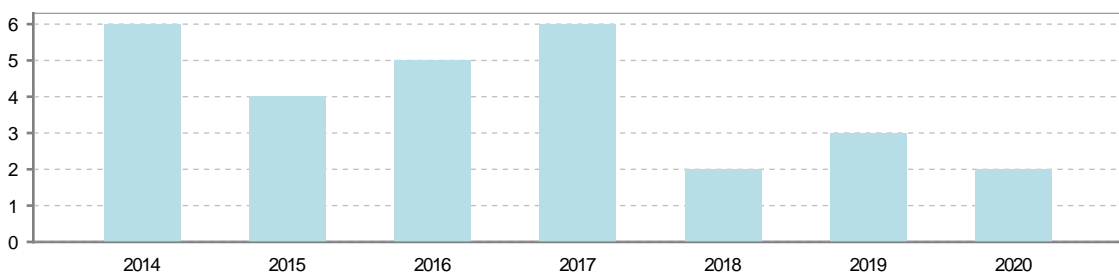
### 4. Movimiento Natural de la Población

|                        | 2015 | 2016 | 2017 | 2018 | 2019 | 2020 |
|------------------------|------|------|------|------|------|------|
| Nacimientos            | 3    | 1    |      |      | 1    | 2    |
| Defunciones            | 4    | 5    | 6    | 2    | 3    | 2    |
| Matrimonios            |      | 2    | 1    |      | 1    |      |
| Crecimiento vegetativo | -1   | -4   | -6   | -2   | -2   | 0    |

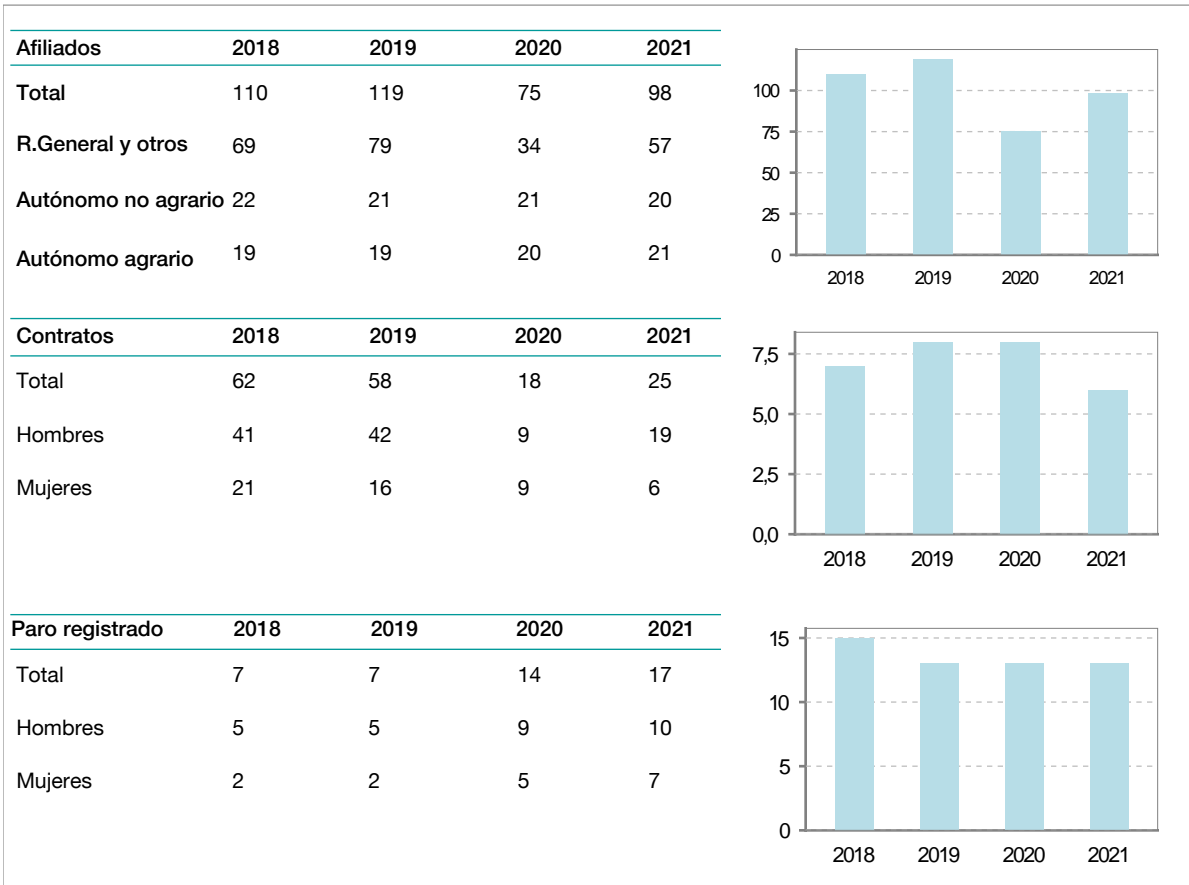
**Nacimientos**



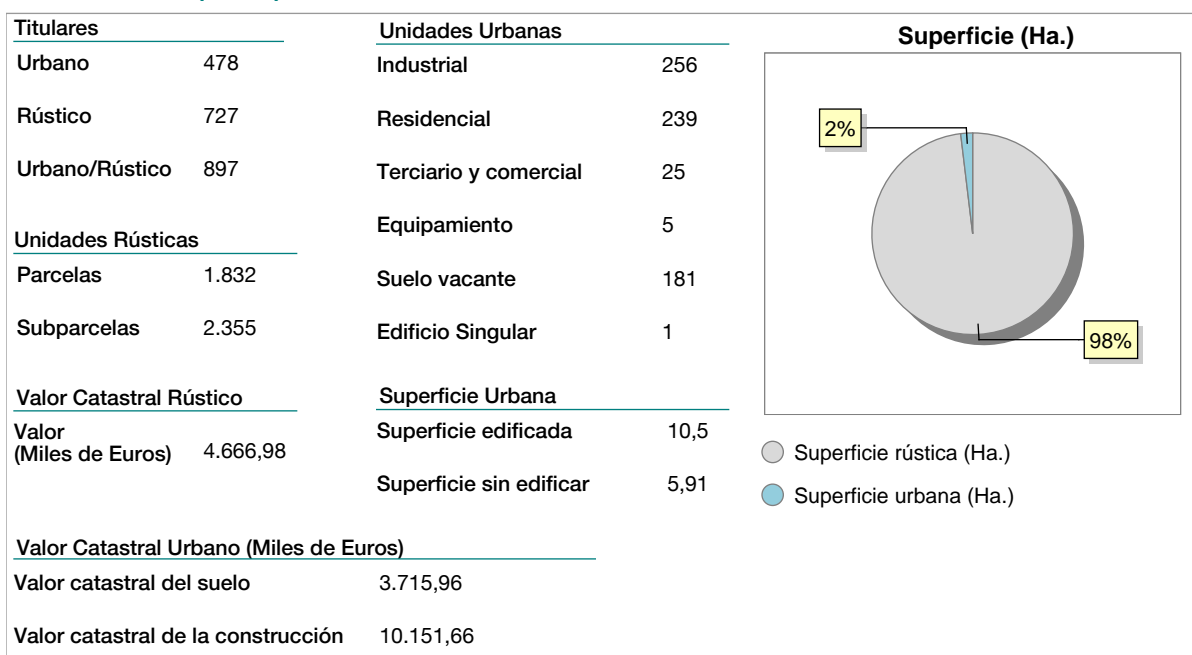
**Defunciones**



### 5. Mercado Laboral. (a 30 de junio)



### 6. Catastro (2021)





### 7. Ganadería (2021)

|                          | Cabezas ganaderas | Unidades ganaderas |
|--------------------------|-------------------|--------------------|
| <b>Aves</b>              |                   |                    |
| Gallinas                 |                   |                    |
| Pollos                   |                   |                    |
| <b>Bovinos</b>           |                   |                    |
| Terneros de cebo         |                   |                    |
| Vacas de carne           |                   |                    |
| Vacas de ordeño          |                   |                    |
| <b>Conejas</b>           |                   |                    |
| Conejas                  |                   |                    |
| <b>Ovinos y Caprinos</b> | 7                 | 1,05               |
| Cabras                   |                   |                    |
| Ovejas                   | 7                 | 1,05               |
| <b>Porcinos</b>          |                   |                    |
| Cerdas                   |                   |                    |
| Cerdos de cebo           | 720               | 115,20             |

### 8. Distribución General del Terreno (2021)

|                            | Total | Regadío | Secano |
|----------------------------|-------|---------|--------|
| <b>Total Municipal</b>     | 839   | 173     | 666    |
| <b>Tierras de cultivo</b>  | 471   | 146     | 325    |
| Barbecho y otras tierras   | 30    | 13      | 17     |
| Cultivos herbáceos         | 44    | 22      | 22     |
| Cultivos leñosos           | 397   | 111     | 286    |
| <b>Tierras para pastos</b> | 99    |         | 99     |
| Pastizales                 | 99    |         | 99     |
| Prados naturales           |       |         |        |
| <b>Terreno forestal</b>    | 153   | 27      | 126    |
| Monte abierto              |       |         |        |
| Monte leñoso               | 100   |         | 100    |
| Monte maderable            | 53    | 27      | 26     |
| <b>Otras superficies</b>   | 116   |         | 116    |
| Erial a pastos             | 50    |         | 50     |
| Espartizal                 |       |         |        |
| Ríos y lagos               | 12    |         | 12     |
| Superficie no agrícola     | 52    |         | 52     |
| Terreno improductivo       | 2     |         | 2      |

### 9. Cultivos herbáceos -Ha. (2021)

|                                 | Secano | Regadío | Total |
|---------------------------------|--------|---------|-------|
| <b>Total cultivos herbáceos</b> | 22     | 22      | 44    |
| Cereales grano                  | 20     | 20      | 40    |
| Leguminosas grano               |        | 1       | 1     |
| Patata                          |        |         |       |
| Cultivos industriales           |        |         |       |
| Flores y plantas                |        |         |       |
| Cultivos forrajeros             | 2      | 1       | 3     |
| Hortalizas                      |        |         |       |

### 10. Cultivos leñosos -Ha. (2021)

|                               | Secano | Regadío | Total |
|-------------------------------|--------|---------|-------|
| <b>Total cultivos leñosos</b> | 286    | 111     | 397   |
| Cítricos                      |        |         |       |
| Frutales                      | 1      | 1       | 2     |
| Viñedo                        | 283    | 107     | 390   |
| Olivar                        | 2      | 3       | 5     |
| Otros cultivos leñosos        |        |         |       |
| Viveros                       |        |         |       |



### 11. Entidades Financieras

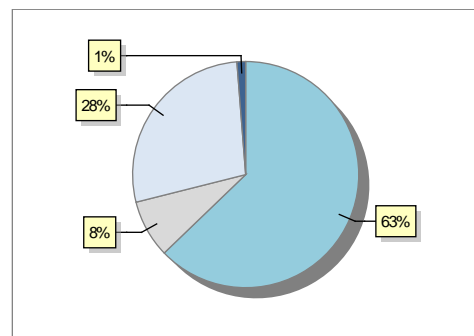
|                                   | 2019 | 2020 | 2021 |
|-----------------------------------|------|------|------|
| Entidades financieras de Depósito | 0    | 0    | 0    |
| Entidades Financieras de Crédito  | 0    | 0    | 0    |

### 12. Salud

|                  | 2019 | 2020 | 2021 |
|------------------|------|------|------|
| Centros de salud | 0    | 0    | 0    |
| Consultorios     | 1    | 1    | 1    |
| Farmacias        | 1    | 1    | 1    |
| Botiquines       | 0    | 0    | 0    |

### 13. Parque de Vehículos

|                        | 2018 | 2019 | 2020 | 2021 |
|------------------------|------|------|------|------|
| Total vehículos        | 222  | 227  | 231  | 242  |
| Automóviles            | 134  | 136  | 142  | 152  |
| Motos                  | 14   | 16   | 19   | 20   |
| Furgonetas y Camiones  | 69   | 71   | 67   | 67   |
| Autobuses              | 0    | 0    | 0    | 0    |
| Tractores industriales | 0    | 0    | 0    | 0    |
| Otros vehículos        | 5    | 4    | 3    | 3    |



### 14. Espacios Deportivos

|                           | 2021 |
|---------------------------|------|
| Campos de tiro            | 0    |
| Campos de golf            | 0    |
| Campos de fútbol          | 1    |
| Rocodromos                | 0    |
| Pistas de petanca         | 0    |
| Pistas de padel           | 0    |
| Pistas de atletismo       | 0    |
| Piscinas cubiertas        | 0    |
| Pistas de squash          | 0    |
| Pistas polideportivas     | 0    |
| Pistas de tenis           | 0    |
| Piscinas al aire libre    | 0    |
| Pabellones polideportivos | 0    |
| Pabellones con fronton    | 1    |
| Frontones                 | 0    |

### 15. Turismo (2022)

|   | Establecimientos | Habitaciones | Plazas |
|---|------------------|--------------|--------|
| Hoteles   |                  |              |        |
| Casas rurales                                   |                  |              |        |
| Restaurantes                                    |                  |              |        |
| Hostales  |                  |              |        |
| Pensiones                                       |                  |              |        |
| Turismo activo                                  |                  |              |        |
| Agencias de viajes                              |                  |              |        |
| Apartamentos                                    |                  |              |        |
| Campings  |                  |              |        |
| Albergues turísticos                            |                  |              |        |
| Viviendas de uso turístico                      | 1                |              |        |
| Empresas organizadoras de congresos y reuniones |                  |              |        |

### 16. Conectividad: Banda ancha Fija

| Entidad Municipal | Caudal de Bajada | Fibra optica de centralita | Fibra optica hasta el Hogar |
|-------------------|------------------|----------------------------|-----------------------------|
| Arenzana de Abajo | 30 Mb            | SI                         | NO                          |

### 17. Conectividad: Banda ancha Movil

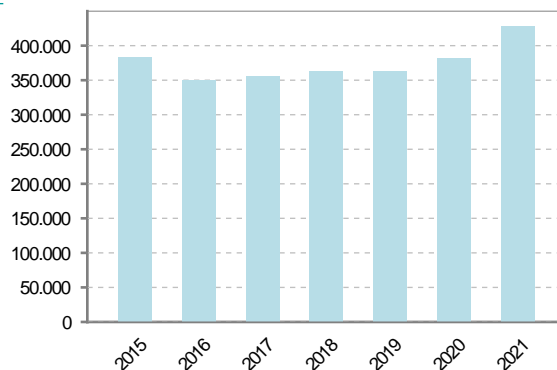
| Entidad Municipal | Caudal de Bajada | UMTS |
|-------------------|------------------|------|
| Arenzana de Abajo |                  | NO   |

### 18. Presupuestos Municipales

#### Gastos por capitulos

|   |         |
|---|---------|
| Gastos de Personal                      | 79.400  |
| Gastos en Bienes Corrientes y Servicios | 108.400 |
| Gastos Financieros                      | 200     |
| Transferencias Corrientes               | 60.500  |
| Inversiones Reales                      | 180.000 |
| Transferencias de Capital               | 0       |
| Activos Financieros                     | 0       |
| Pasivos Financieros                     | 0       |

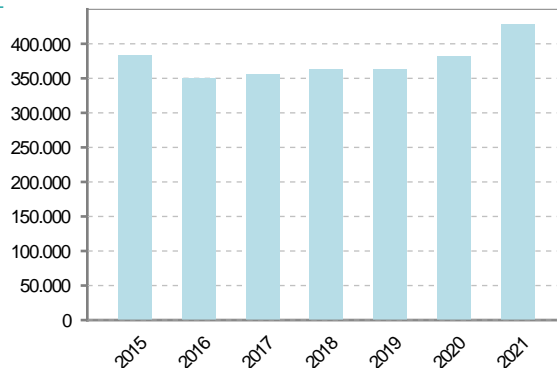
#### Gastos



#### Ingresos por capitulos

|                                   |         |
|-----------------------------------|---------|
| Impuestos Directos                | 129.000 |
| Impuestos Indirectos              | 1.500   |
| Tasas y Otros Ingresos            | 70.000  |
| Transferencias Corrientes         | 87.600  |
| Ingresos Patrimoniales            | 3.400   |
| Enajenacion de Inversiones Reales | 25.000  |
| Transferencias de Capital         | 112.000 |
| Activos Financieros               | 0       |
| Pasivos Financieros               | 0       |

#### Ingresos

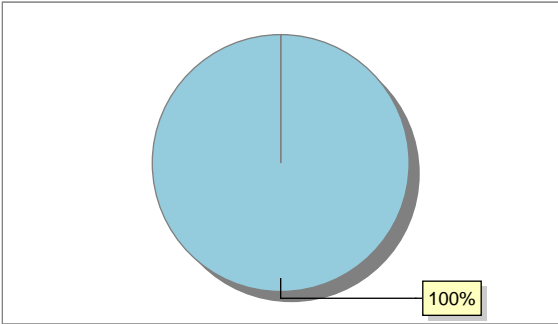


### 19. Educación - Curso 2021 / 2022 - Centros públicos

| Educación Infantil 2º Ciclo, Primaria y Especial |                          | ESO, Bachillerato y Ciclos Formativos |   |
|--|--------------------------|---------------------------------------|---|
| Institución educativa                            |                          | Institución educativa                 |   |
| CRA  | CRA Cuenca del Najerilla | Centros                               | 0 |
| Colegios   | 1                        |                                       |   |
| Alumnado   |                          | Alumnado                              |   |
| Alumnos  | 14                       | ESO                                   | 0 |
|  |                          | Bachillerato                          | 0 |
|  |                          | Ciclos Formativos                     | 0 |

**Alumnos**



● Alumnos de infantil, primaria y educación especial

### 20. Educación - Curso 2021 / 2022 - Centros privados

| Educación Infantil 2º Ciclo, Primaria y Especial |   | ESO, Bachillerato y Ciclos Formativos |   |
|--|---|---------------------------------------|---|
| Institución educativa                            |   | Institución educativa                 |   |
| Colegios   | 0 | Centros                               | 0 |
| Alumnado   |   | Alumnado                              |   |
| Alumnos  | 0 | ESO                                   | 0 |
|  |   | Bachillerato                          | 0 |
|  |   | Ciclos Formativos                     | 0 |

**Alumnos**

SIN DATOS



### 21. Elecciones

