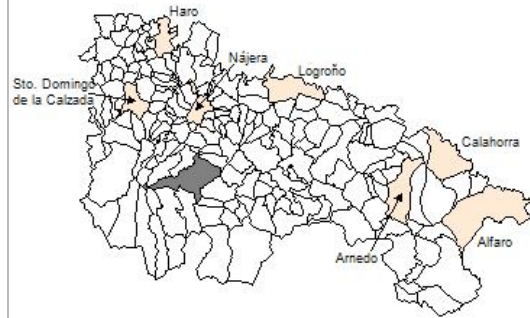




1. Datos Generales

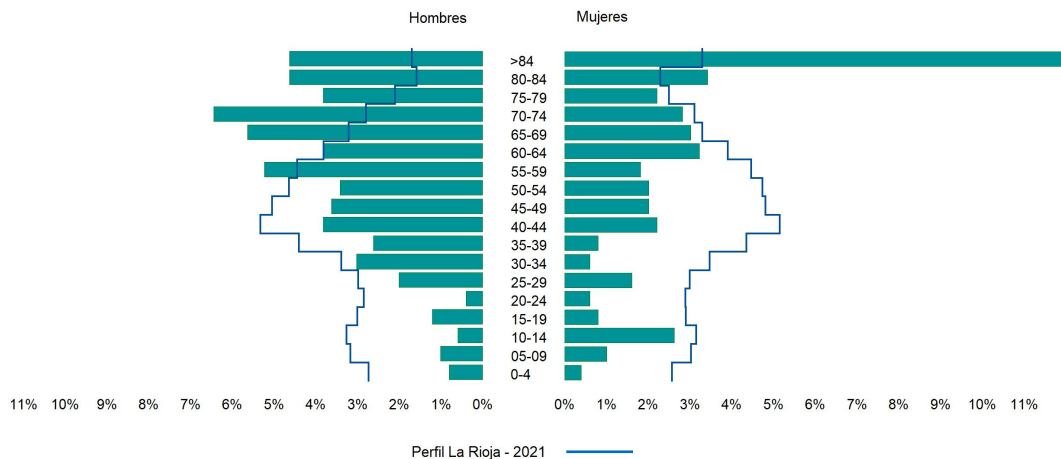
Código INE	26014
Municipio	Anguiano
Partido judicial	Logroño
Zona de salud	Nájera
Superficie municipal (Km2)	90,91
Altitud máx. del núcleo de población principal (m)	663
Distancia a la capital	45
Número de núcleos	2



2. Evolución Demográfica

Padrón	2015	2016	2017	2018	2019	2020	2021
Total	537	537	506	509	497	494	511
Hombres	303	297	282	287	282	276	279
Mujeres	234	240	224	222	215	218	232
Densidad	5,9	5,9	5,6	5,6	5,5	5,4	5,6
Extranjeros	20	22	14	15	13	16	24

Anguiano - 2021



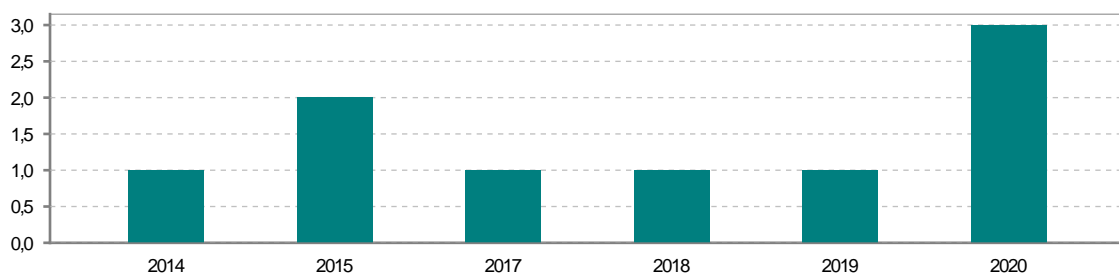
3. Índices y tasas de Población (1/1/2021)

	Anguiano	La Rioja
Ratio de feminidad (Total Mujeres / Total Hombres) x 100	83,15	102,63
Índice de infancia (Pob. de 0 a 14 / Pob. Total) x 100	7,83	14,12
Índice de tendencia (Pob. de 0 a 4 / Pob. de 5 a 9) x 100	120,00	82,91
Índice de juventud (Pob. de 15 a 29 / Pob. total) x 100	7,63	14,53
Índice de longevidad (Pob. > 84 / Pob. > 64) x 100	34,62	19,20
Índice de vejez (Pob. >= 65 / Pob. Total) x 100	45,79	21,21
Tasa de dependencia ((Pob. < 16 + Pob. > 64) / Pob. de 16 a 64) x 100	116,53	57,14
Tasa de reemplazo (Pob. de 20 a 29 / Pob. de 55 a 64) x 100	32,31	68,21
Tasa de maternidad (Pob. de 0 a 4 / Mujeres de 15 a 49) x 100	20,69	18,94
Tasa de residentes extranjeros (Total extranjeros / Pob. Total) x 100	4,70	12,79

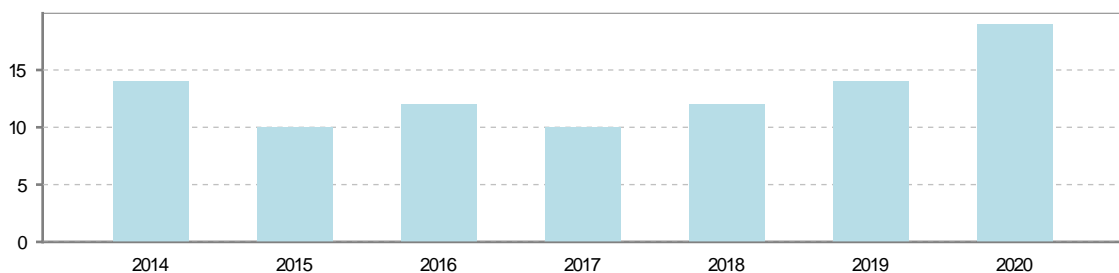
4. Movimiento Natural de la Población

	2015	2016	2017	2018	2019	2020
Nacimientos	2		1	1	1	3
Defunciones	10	12	10	12	14	19
Matrimonios		1	2	1	1	1
Crecimiento vegetativo	-8	-12	-9	-11	-13	-16

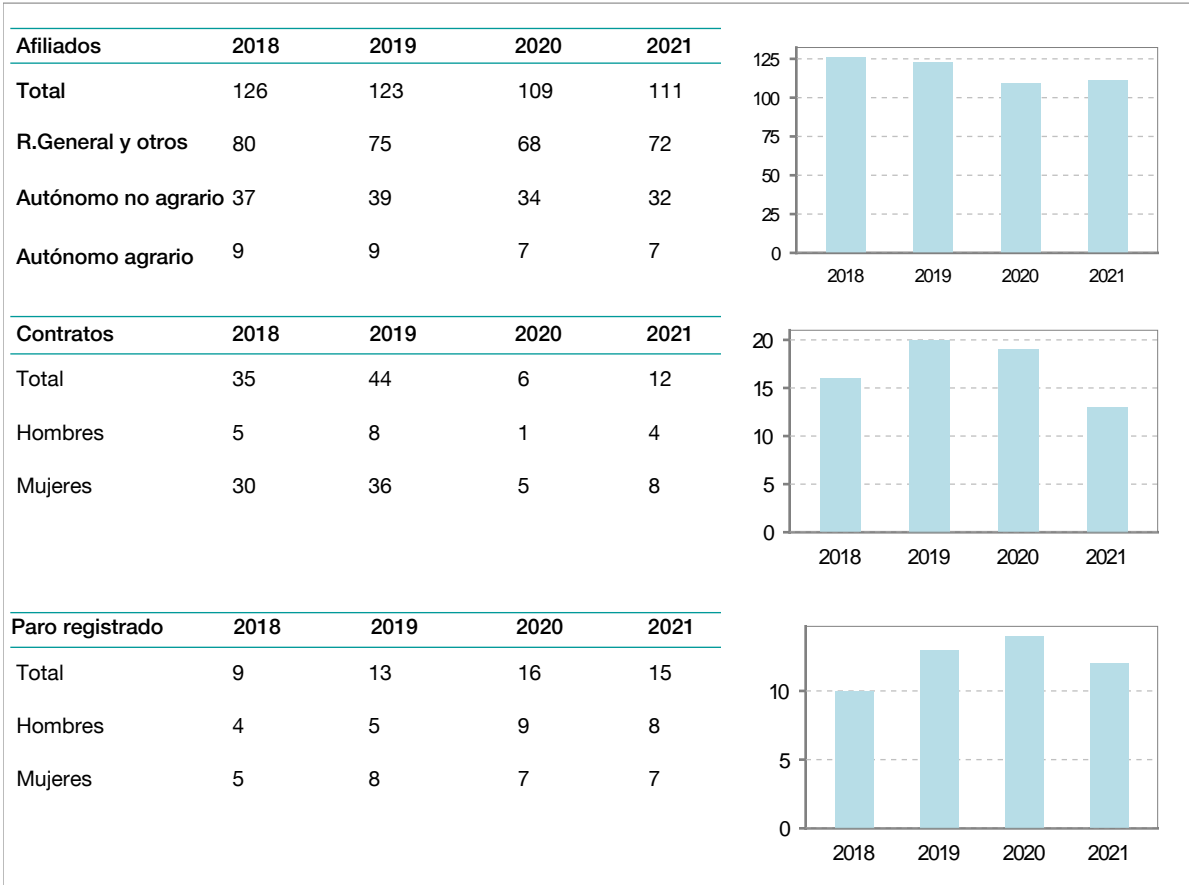
Nacimientos



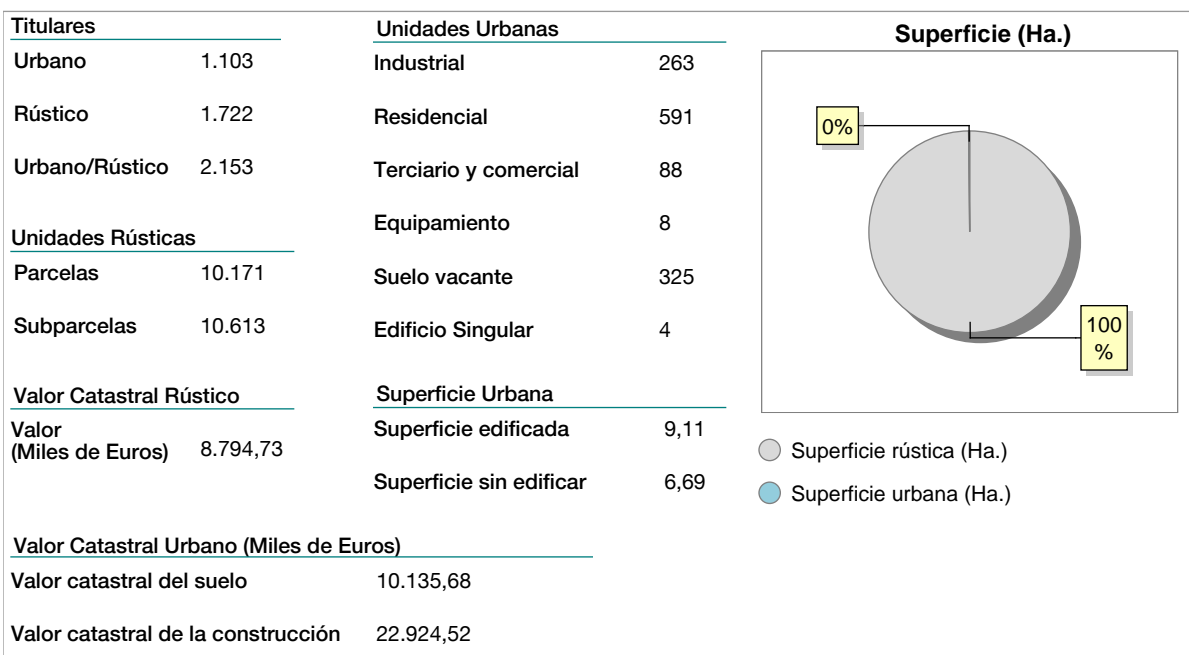
Defunciones



5. Mercado Laboral. (a 30 de junio)

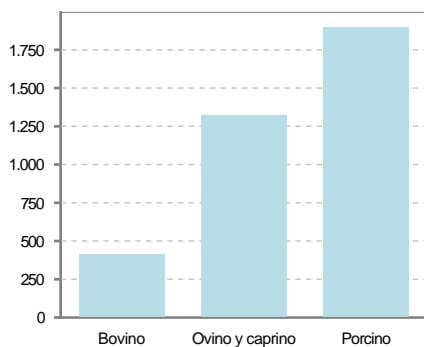


6. Catastro (2021)



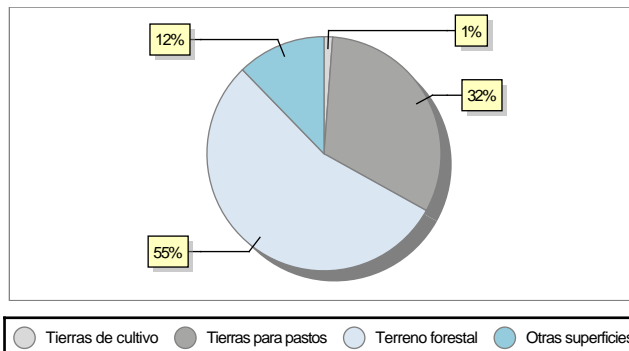
7. Ganadería (2021)

	Cabezas ganaderas	Unidades ganaderas
Aves		
Gallinas		
Pollos		
Bovinos	412	412,00
Terneros de cebo		
Vacas de carne	412	412,00
Vacas de ordeño		
Conejas		
Conejas		
Ovinos y Caprinos	1.327	199,05
Cabras	105	15,75
Ovejas	1.222	183,30
Porcinos		
Cerdas	1.900	304,00
Cerdos de cebo	1.900	304,00



8. Distribución General del Terreno (2021)

	Total	Regadío	Secano
Total Municipal	9.091	97	8.994
Tierras de cultivo	108	35	73
Barbecho y otras tierras	25	3	22
Cultivos herbáceos	66	28	38
Cultivos leñosos	17	4	13
Tierras para pastos	2.898	13	2.885
Pastizales	2.860		2.860
Prados naturales	38	13	25
Terreno forestal	4.970	49	4.921
Monte abierto	56		56
Monte leñoso	2.139		2.139
Monte maderable	2.775	49	2.726
Otras superficies	1.115		1.115
Erial a pastos	771		771
Espartizal			
Ríos y lagos	151		151
Superficie no agrícola	116		116
Terreno improductivo	77		77



9. Cultivos herbáceos -Ha. (2021)

	Secano	Regadío	Total
Total cultivos herbáceos	38	28	66
Cereales grano	29		29
Leguminosas grano	1	26	27
Patata		1	1
Cultivos industriales			
Flores y plantas			
Cultivos forrajeros	8	1	9
Hortalizas			

10. Cultivos leñosos -Ha. (2021)

	Secano	Regadío	Total
Total cultivos leñosos	13	4	17
Cítricos			
Frutales	9	3	12
Viñedo			
Olivar	4	1	5
Otros cultivos leñosos			
Viveros			

11. Entidades Financieras

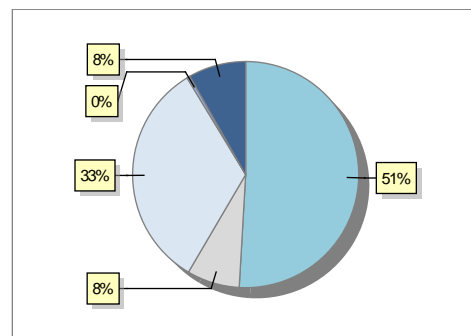
	2019	2020	2021
Entidades financieras de Depósito	1	1	1
Entidades Financieras de Crédito	0	0	0

12. Salud

	2019	2020	2021
Centros de salud	0	0	0
Consultorios	1	1	1
Farmacias	1	1	1
Botiquines	0	0	0

13. Parque de Vehículos

	2018	2019	2020	2021
Total vehículos	411	421	432	438
Automóviles	207	218	223	223
Motos	31	28	31	33
Furgonetas y Camiones	139	138	140	144
Autobuses	0	0	0	0
Tractores industriales	1	1	2	2
Otros vehículos	33	36	36	36



14. Espacios Deportivos

	2021
Campos de tiro	0
Campos de golf	0
Campos de fútbol	1
Rocodromos	0
Pistas de petanca	0
Pistas de padel	0
Pistas de atletismo	0
Piscinas cubiertas	0
Pistas de squash	0
Pistas polideportivas	1
Pistas de tenis	0
Piscinas al aire libre	1
Pabellones polideportivos	0
Pabellones con fronton	1
Frontones	0

15. Turismo (2022)

	Establecimientos	Habitaciones	Plazas
Hoteles	1	7	13
Casas rurales	2	10	17
Restaurantes	4		278
Hostales	1	29	58
Pensiones	1	5	7
Turismo activo	1		
Agencias de viajes			
Apartamentos	2	6	28
Campings			
Albergues turísticos	1	6	16
Viviendas de uso turístico	2		
Empresas organizadoras de congresos y reuniones			

16. Conectividad: Banda ancha Fija

Entidad Municipal	Caudal de Bajada	Fibra optica de centralita	Fibra optica hasta el Hogar
Anguiano	30 Mb	SI	NO

17. Conectividad: Banda ancha Movil

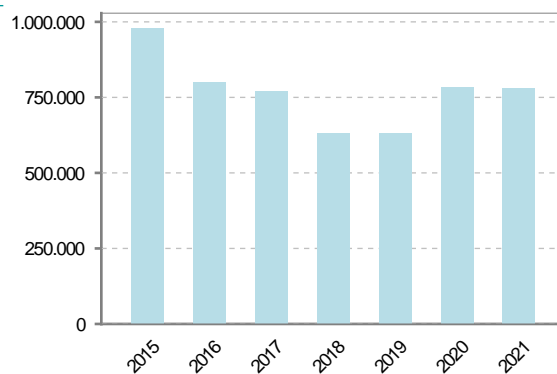
Entidad Municipal	Caudal de Bajada	UMTS
Anguiano	6 Mb	SI

18. Presupuestos Municipales

Gastos por capitulos

Gastos de Personal	178.530
Gastos en Bienes Corrientes y Servicios	222.860
Gastos Financieros	600
Transferencias Corrientes	37.100
Inversiones Reales	339.406
Transferencias de Capital	0
Activos Financieros	0
Pasivos Financieros	0

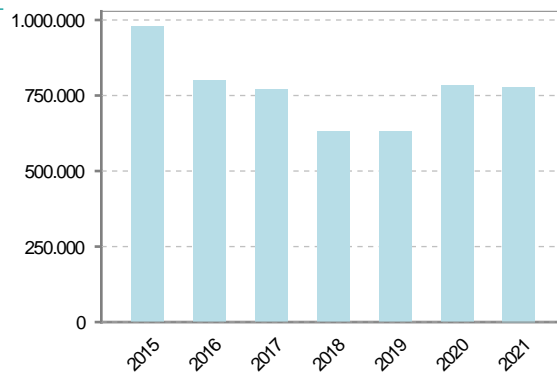
Gastos



Ingresos por capitulos

Impuestos Directos	195.000
Impuestos Indirectos	15.000
Tasas y Otros Ingresos	85.900
Transferencias Corrientes	227.045
Ingresos Patrimoniales	53.000
Enajenacion de Inversiones Reales	0
Transferencias de Capital	202.551
Activos Financieros	0
Pasivos Financieros	0

Ingresos



19. Educación - Curso 2021 / 2022 - Centros públicos

Educación Infantil 2º Ciclo, Primaria y Especial		ESO, Bachillerato y Ciclos Formativos	
Institución educativa		Institución educativa	
CRA	CRA Entrevalles	Centros	0
Colegios	1		
Alumnado		Alumnado	
Alumnos	20	ESO	0
		Bachillerato	0
		Ciclos Formativos	0

Alumnos

A pie chart with a single blue slice representing 100% of the total. A legend to the right shows a blue circle next to the text 'Alumnos de infantil, primaria y educación especial'. A callout box points to the slice with the text '100%'.

20. Educación - Curso 2021 / 2022 - Centros privados

Educación Infantil 2º Ciclo, Primaria y Especial		ESO, Bachillerato y Ciclos Formativos	
Institución educativa		Institución educativa	
Colegios	0	Centros	0
Alumnado		Alumnado	
Alumnos	0	ESO	0
		Bachillerato	0
		Ciclos Formativos	0

Alumnos

SIN DATOS

21. Elecciones

Alcalde Gemma	López	Hernáez	Fecha de posesión	15-06-2019
---------------	-------	---------	-------------------	------------

Elecciones municipales 2019	
PSOE	209
Otros	57
Votos en blanco	37

Elecciones autonómicas 2019	
PP	76
PSOE	145
Otros	76
Votos en blanco	8