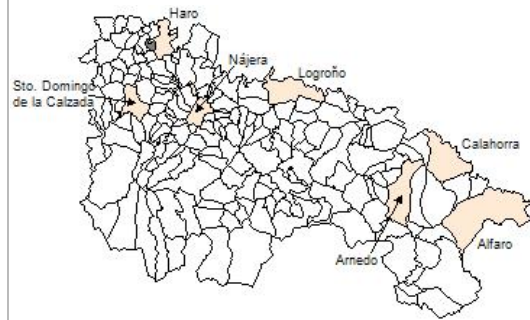




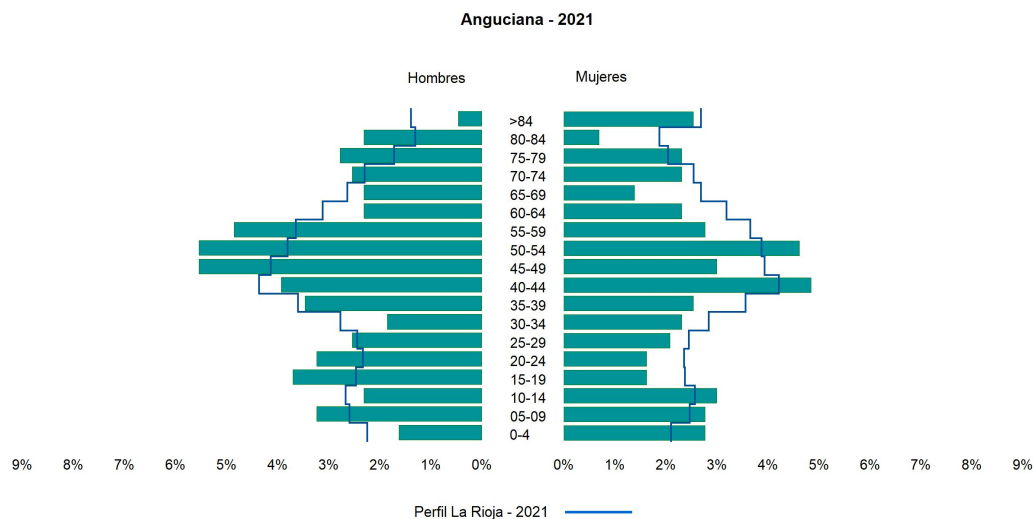
### 1. Datos Generales

Código INE	26013
Municipio	Anguciana
Partido judicial	Haro
Zona de salud	Haro
Superficie municipal (Km2)	5,05
Altitud máx. del núcleo de población principal (m)	472
Distancia a la capital	48
Número de núcleos	2



### 2. Evolución Demográfica

Padrón	2015	2016	2017	2018	2019	2020	2021
<b>Total</b>	453	456	433	434	433	425	423
<b>Hombres</b>	247	253	238	237	236	229	230
<b>Mujeres</b>	206	203	195	197	197	196	193
<b>Densidad</b>	89,7	90,3	85,7	85,9	85,7	84,1	83,7
<b>Extranjeros</b>	34	36	35	36	42	31	27



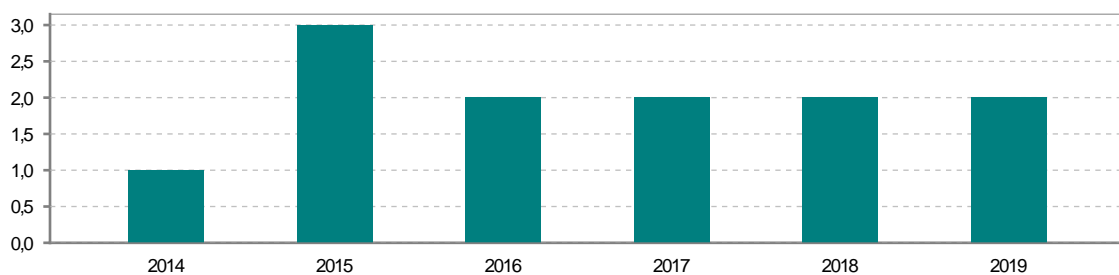
### 3. Índices y tasas de Población (1/1/2021)

	Anguciana	La Rioja
Ratio de feminidad (Total Mujeres / Total Hombres) x 100	83,91	102,63
Índice de infancia (Pob. de 0 a 14 / Pob. Total) x 100	11,58	14,12
Índice de tendencia (Pob. de 0 a 4 / Pob. de 5 a 9) x 100	50,00	82,91
Índice de juventud (Pob. de 15 a 29 / Pob. total) x 100	16,08	14,53
Índice de longevidad (Pob. > 84 / Pob. > 64) x 100	16,46	19,20
Índice de vejez (Pob. >= 65 / Pob. Total) x 100	18,68	21,21
Tasa de dependencia ((Pob. < 16 + Pob. > 64) / Pob. de 16 a 64) x 100	45,86	57,14
Tasa de reemplazo (Pob. de 20 a 29 / Pob. de 55 a 64) x 100	65,08	68,21
Tasa de maternidad (Pob. de 0 a 4 / Mujeres de 15 a 49) x 100	13,41	18,94
Tasa de residentes extranjeros (Total extranjeros / Pob. Total) x 100	6,38	12,79

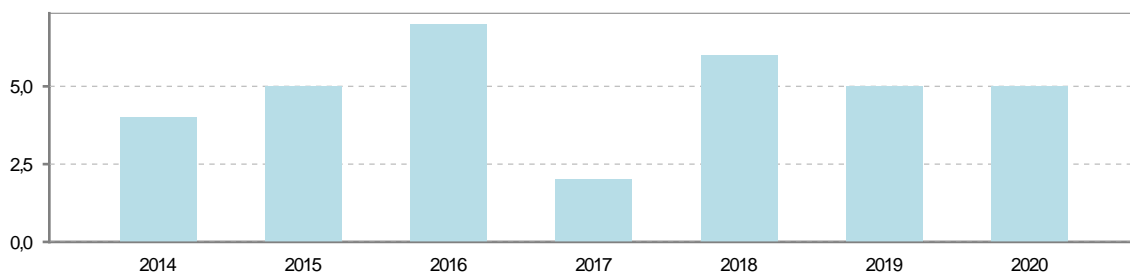
### 4. Movimiento Natural de la Población

	2015	2016	2017	2018	2019	2020
Nacimientos	3	2	2	2	2	
Defunciones	5	7	2	6	5	5
Matrimonios	2	1	2	1	2	3
Crecimiento vegetativo	-2	-5	0	-4	-3	-5

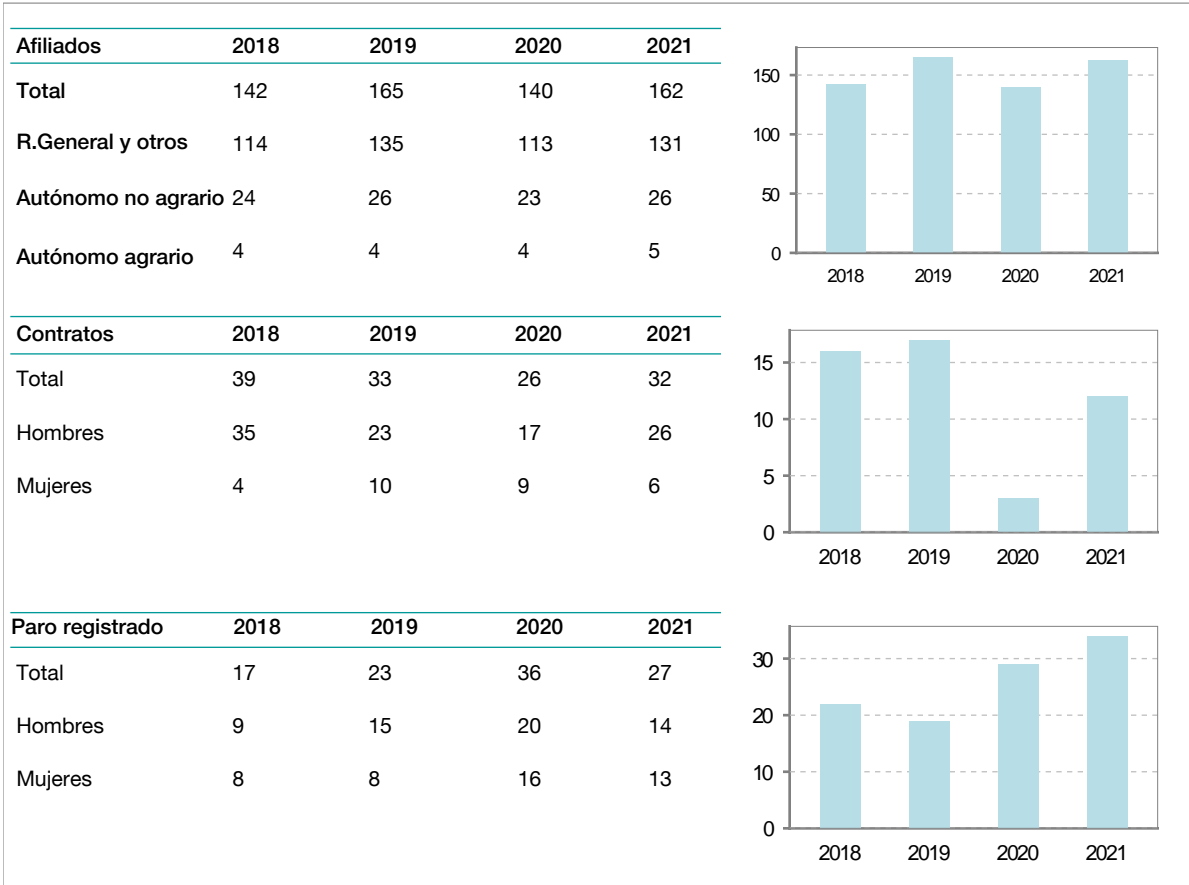
Nacimientos



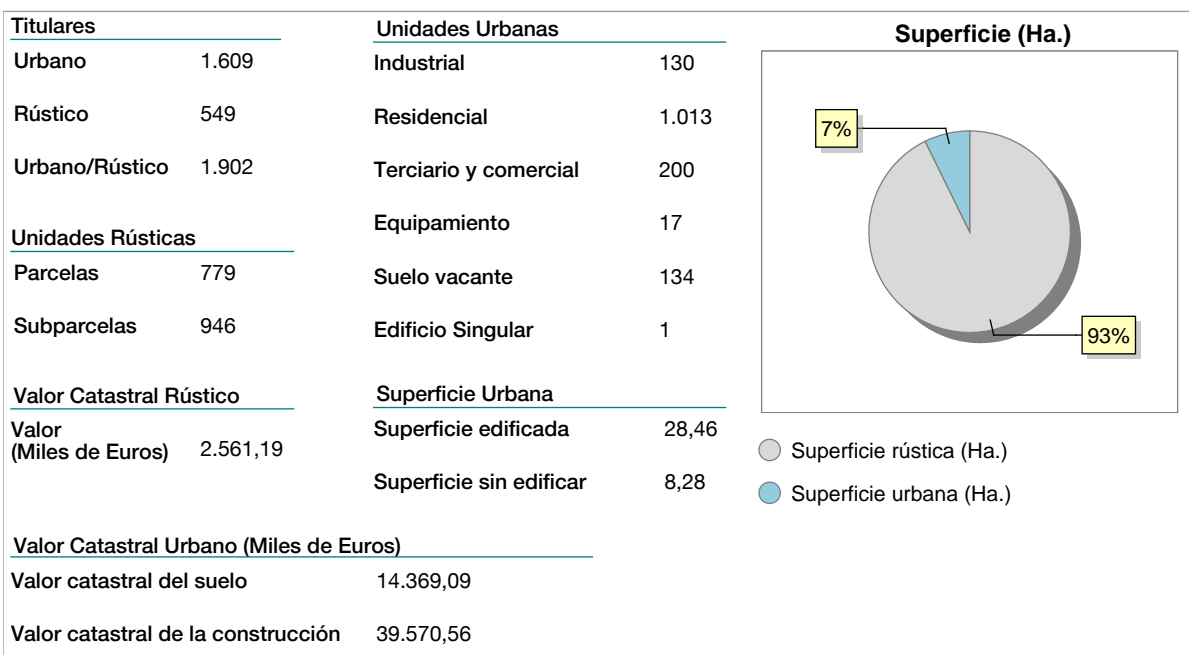
Defunciones



### 5. Mercado Laboral. (a 30 de junio)



### 6. Catastro (2021)





## 7. Ganadería (2021)

	Cabezas ganaderas	Unidades ganaderas
<b>Aves</b>	95.000	475,00
Gallinas		
Pollos	95.000	475,00
<b>Bovinos</b>		
Terneros de cebo		
Vacas de carne		
Vacas de ordeño		
<b>Conejas</b>		
Conejas		
<b>Ovinos y Caprinos</b>		
Cabras		
Ovejas		
<b>Porcinos</b>		
Cerdas		
Cerdos de cebo		

## 8. Distribución General del Terreno (2021)

	Total	Regadío	Secano
<b>Total Municipal</b>	510	274	236
<b>Tierras de cultivo</b>	361	207	154
Barbecho y otras tierras	58	25	33
Cultivos herbáceos	244	164	80
Cultivos leñosos	59	18	41
<b>Tierras para pastos</b>	2		2
Pastizales	2		2
Prados naturales			
<b>Terreno forestal</b>	75	67	8
Monte abierto			
Monte leñoso	8		8
Monte maderable	67	67	
<b>Otras superficies</b>	72		72
Erial a pastos	2		2
Espartizal			
Ríos y lagos	12		12
Superficie no agrícola	56		56
Terreno improductivo	2		2

## 9. Cultivos herbáceos -Ha. (2021)

	Secano	Regadío	Total
<b>Total cultivos herbáceos</b>	80	164	244
Cereales grano	77	120	197
Leguminosas grano		1	1
Patata		7	7
Cultivos industriales	3	18	21
Flores y plantas			
Cultivos forrajeros		1	1
Hortalizas		17	17

## 10. Cultivos leñosos -Ha. (2021)

	Secano	Regadío	Total
<b>Total cultivos leñosos</b>	41	18	59
Cítricos			
Frutales	1		1
Viñedo	39	16	55
Olivar	1	2	3
Otros cultivos leñosos			
Viveros			

### 11. Entidades Financieras

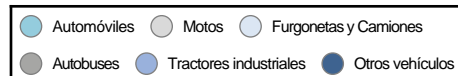
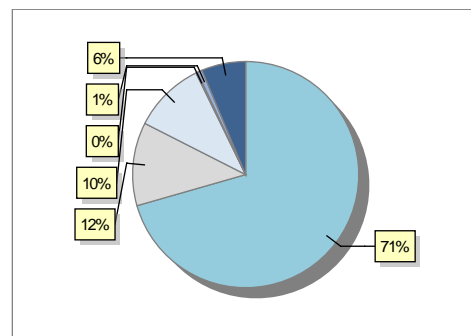
	2019	2020	2021
Entidades financieras de Depósito	0	0	0
Entidades Financieras de Crédito	0	0	0

### 12. Salud

	2019	2020	2021
Centros de salud	0	0	0
Consultorios	1	1	1
Farmacias	1	1	1
Botiquines	0	0	0

### 13. Parque de Vehículos

	2018	2019	2020	2021
Total vehículos	403	411	422	428
Automóviles	279	291	295	302
Motos	41	44	47	51
Furgonetas y Camiones	53	47	49	44
Autobuses	0	0	0	1
Tractores industriales	2	2	2	3
Otros vehículos	28	27	29	27



### 14. Espacios Deportivos

	2021
Campos de tiro	0
Campos de golf	0
Campos de fútbol	1
Rocodromos	0
Pistas de petanca	0
Pistas de padel	0
Pistas de atletismo	0
Piscinas cubiertas	0
Pistas de squash	0
Pistas polideportivas	1
Pistas de tenis	0
Piscinas al aire libre	1
Pabellones polideportivos	0
Pabellones con fronton	0
Frontones	1

### 15. Turismo (2022)

	Establecimientos	Habitaciones	Plazas
Hoteles			
Casas rurales			
Restaurantes			
Hostales			
Pensiones			
Turismo activo			
Agencias de viajes			
Apartamentos			
Campings			
Albergues turísticos			
Viviendas de uso turístico	3		
Empresas organizadoras de congresos y reuniones			

### 16. Conectividad: Banda ancha Fija

Entidad Municipal	Caudal de Bajada	Fibra optica de centralita	Fibra optica hasta el Hogar
Anguciana	100 Mb	SI	SI

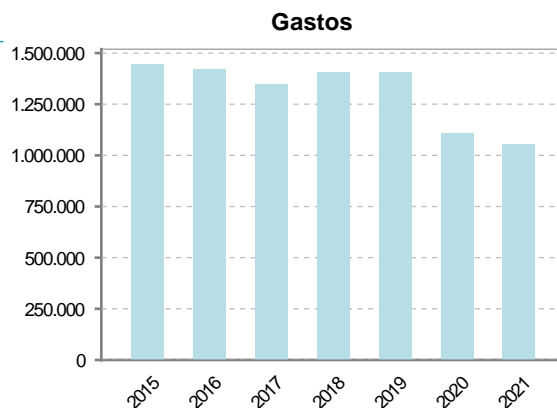
### 17. Conectividad: Banda ancha Movil

Entidad Municipal	Caudal de Bajada	UMTS
Anguciana	6 Mb	SI

### 18. Presupuestos Municipales

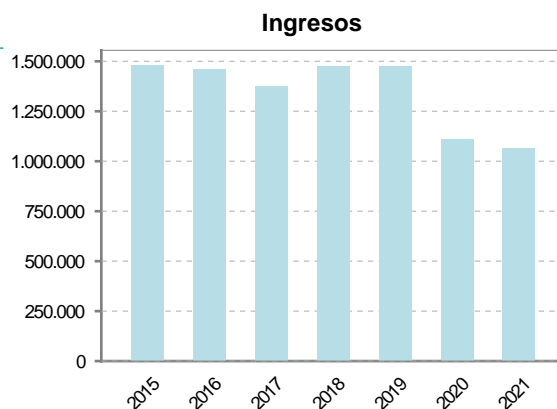
#### Gastos por capitulos

Gastos de Personal	320.525
Gastos en Bienes Corrientes y Servicios	422.000
Gastos Financieros	300
Transferencias Corrientes	17.200
Inversiones Reales	294.500
Transferencias de Capital	0
Activos Financieros	0
Pasivos Financieros	0



#### Ingresos por capitulos

Impuestos Directos	475.500
Impuestos Indirectos	0
Tasas y Otros Ingresos	213.425
Transferencias Corrientes	148.754
Ingresos Patrimoniales	157.500
Enajenacion de Inversiones Reales	0
Transferencias de Capital	67.500
Activos Financieros	0
Pasivos Financieros	0



## 19. Educación - Curso 2021 / 2022 - Centros públicos

Educación Infantil 2º Ciclo, Primaria y Especial		ESO, Bachillerato y Ciclos Formativos	
Institución educativa		Institución educativa	
CRA	CRA Valle Oja-Tirón	Centros	0
Colegios	1		
Alumnado		Alumnado	
Alumnos	25	ESO	0
		Bachillerato	0
		Ciclos Formativos	0

**Alumnos**

A pie chart with a single blue slice representing 100% of the total. A legend to the right indicates that this slice represents 'Alumnos de infantil, primaria y educación especial'.

## 20. Educación - Curso 2021 / 2022 - Centros privados

Educación Infantil 2º Ciclo, Primaria y Especial		ESO, Bachillerato y Ciclos Formativos	
Institución educativa		Institución educativa	
Colegios	0	Centros	0
Alumnado		Alumnado	
Alumnos	0	ESO	0
		Bachillerato	0
		Ciclos Formativos	0

**Alumnos**

SIN DATOS



### 21. Elecciones

Alcalde	Jorge	Loyo	Mendoza	Fecha de posesión	15-06-2019
---------	-------	------	---------	-------------------	------------

Elecciones municipales 2019	
PP	170
PSOE	80
Votos en blanco	4

Elecciones autonómicas 2019	
PP	111
PSOE	81
Otros	56
Votos en blanco	3