



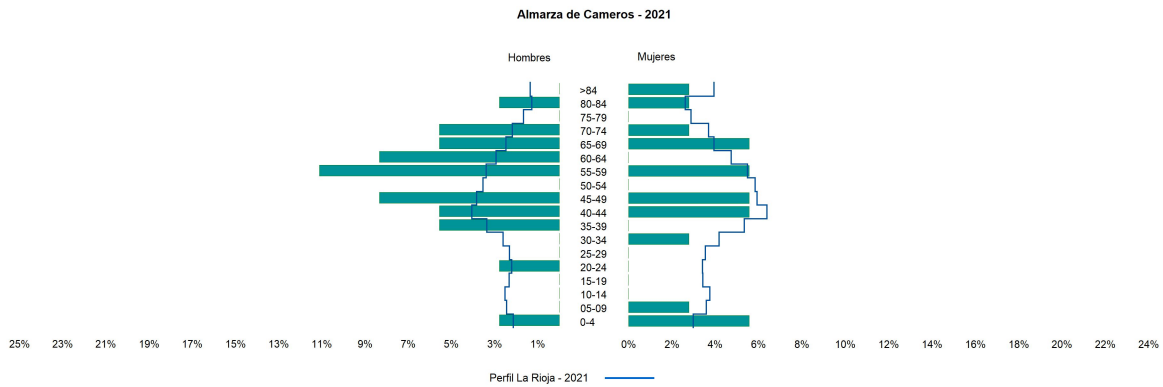
### 1. Datos Generales

Código INE	26012
Municipio	Almarza de Cameros
Partido judicial	Logroño
Zona de salud	Torrecilla en Cameros
Superficie municipal (Km2)	28,11
Altitud máx. del núcleo de población principal (m)	1.079
Distancia a la capital	38
Número de núcleos	3



### 2. Evolución Demográfica

Padrón	2015	2016	2017	2018	2019	2020	2021
<b>Total</b>	22	26	26	28	36	32	36
<b>Hombres</b>	14	16	16	16	21	21	22
<b>Mujeres</b>	8	10	10	12	15	11	14
<b>Densidad</b>	0,8	0,9	0,9	1,0	1,3	1,1	1,3
<b>Extranjeros</b>	1	1	1	1			



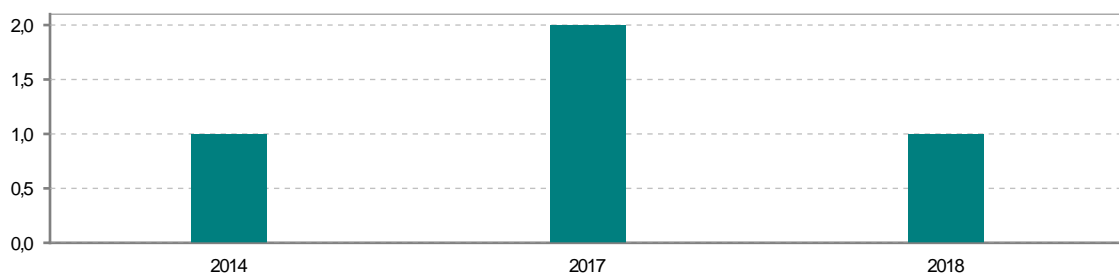
### 3. Índices y tasas de Población (1/1/2021)

	Almarza de Cameros	La Rioja
Ratio de feminidad (Total Mujeres / Total Hombres) x 100	63,64	102,63
Índice de infancia (Pob. de 0 a 14 / Pob. Total) x 100	13,89	14,12
Índice de tendencia (Pob. de 0 a 4 / Pob. de 5 a 9) x 100	50,00	82,91
Índice de juventud (Pob. de 15 a 29 / Pob. total) x 100	2,78	14,53
Índice de longevidad (Pob. > 84 / Pob. > 64) x 100		19,20
Índice de vejez (Pob. >= 65 / Pob. Total) x 100	27,78	21,21
Tasa de dependencia ((Pob. < 16 + Pob. > 64) / Pob. de 16 a 64) x 100	71,43	57,14
Tasa de reemplazo (Pob. de 20 a 29 / Pob. de 55 a 64) x 100	16,67	68,21
Tasa de maternidad (Pob. de 0 a 4 / Mujeres de 15 a 49) x 100	14,29	18,94
Tasa de residentes extranjeros (Total extranjeros / Pob. Total) x 100		12,79

### 4. Movimiento Natural de la Población

	2015	2016	2017	2018	2019	2020
Nacimientos			2	1		
Defunciones						1
Matrimonios						
Crecimiento vegetativo			2	1		-1

**Nacimientos**

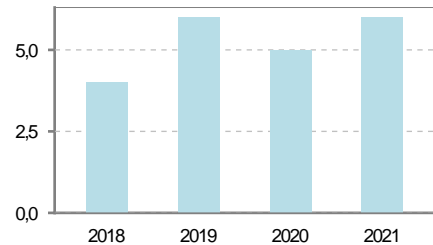


**Defunciones**



### 5. Mercado Laboral. (a 30 de junio)

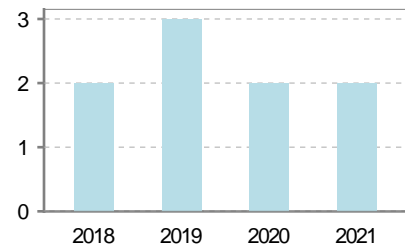
Afiliados	2018	2019	2020	2021
Total	4	6	5	6
R.General y otros	1	1		1
Autónomo no agrario	1	3	3	3
Autónomo agrario	2	2	2	2



Contratos	2018	2019	2020	2021
Total	1			
Hombres	1			
Mujeres				



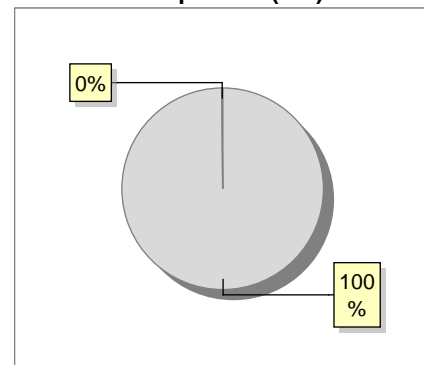
Paro registrado	2018	2019	2020	2021
Total	1	4	2	1
Hombres	1	2	1	1
Mujeres		2	1	



### 6. Catastro (2021)

Titulares		Unidades Urbanas	
Urbano	119	Industrial	61
Rústico	154	Residencial	46
Urbano/Rústico	233	Terciario y comercial	4
<b>Unidades Rústicas</b>		Equipamiento	5
Parcelas	3.496	Suelo vacante	45
Subparcelas	3.520	Edificio Singular	0
<b>Valor Catastral Rústico</b>		<b>Superficie Urbana</b>	
Valor (Miles de Euros)	241,98	Superficie edificada	3,48
		Superficie sin edificar	0,46
<b>Valor Catastral Urbano (Miles de Euros)</b>			
Valor catastral del suelo	293,79		
Valor catastral de la construcción	2.593,05		

Superficie (Ha.)



- Superficie rústica (Ha.)
- Superficie urbana (Ha.)



### 7. Ganadería (2021)

	Cabezas ganaderas	Unidades ganaderas
<b>Aves</b>		
Gallinas		
Pollos		
<b>Bovinos</b>	175	175,00
Terneros de cebo		
Vacas de carne	175	175,00
Vacas de ordeño		
<b>Conejas</b>		
Conejas		
<b>Ovinos y Caprinos</b>	549	82,35
Cabras	43	6,45
Ovejas	506	75,90
<b>Porcinos</b>		
Cerdas		
Cerdos de cebo		

Categoría	Unidades ganaderas
Bovino	175,00
Ovino y caprino	82,35

### 8. Distribución General del Terreno (2021)

	Total	Regadío	Secano
<b>Total Municipal</b>	2.810	6	2.804
<b>Tierras de cultivo</b>			
Barbecho y otras tierras			
Cultivos herbáceos			
Cultivos leñosos			
<b>Tierras para pastos</b>	518	2	516
Pastizales	480		480
Prados naturales	38	2	36
<b>Terreno forestal</b>	1.959	4	1.955
Monte abierto	67		67
Monte leñoso	432		432
Monte maderable	1.460	4	1.456
<b>Otras superficies</b>	333		333
Erial a pastos	260		260
Espartizal			
Ríos y lagos	24		24
Superficie no agrícola	47		47
Terreno improductivo	2		2

Categoría	Porcentaje
Tierras para pastos	18%
Terreno forestal	70%
Otras superficies	12%

### 9. Cultivos herbáceos -Ha. (2021)

	Secano	Regadío	Total
<b>Total cultivos herbáceos</b>			
Cereales grano			
Leguminosas grano			
Patata			
Cultivos industriales			
Flores y plantas			
Cultivos forrajeros			
Hortalizas			

### 10. Cultivos leñosos -Ha. (2021)

	Secano	Regadío	Total
<b>Total cultivos leñosos</b>			
Cítricos			
Frutales			
Viñedo			
Olivar			
Otros cultivos leñosos			
Viveros			

## 11. Entidades Financieras

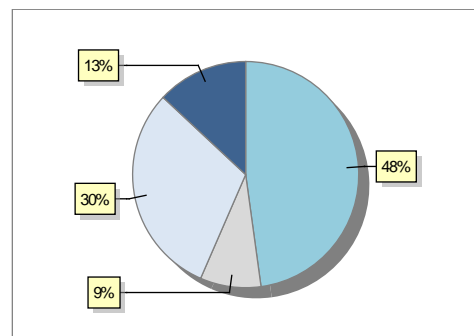
	2019	2020	2021
Entidades financieras de Depósito	0	0	0
Entidades Financieras de Crédito	0	0	0

## 12. Salud

	2019	2020	2021
Centros de salud	0	0	0
Consultorios	1	1	1
Farmacias	0	0	0
Botiquines	0	0	0

## 13. Parque de Vehículos

	2018	2019	2020	2021
Total vehículos	35	37	42	46
Automóviles	18	19	20	22
Motos	5	5	5	4
Furgonetas y Camiones	8	9	11	14
Autobuses	0	0	0	0
Tractores industriales	0	0	0	0
Otros vehículos	4	4	6	6



## 14. Espacios Deportivos

	2021
Campos de tiro	1
Campos de golf	0
Campos de fútbol	0
Rocodromos	0
Pistas de petanca	0
Pistas de padel	0
Pistas de atletismo	0
Piscinas cubiertas	0
Pistas de squash	0
Pistas polideportivas	1
Pistas de tenis	1
Piscinas al aire libre	1
Pabellones polideportivos	0
Pabellones con fronton	0
Frontones	1

## 15. Turismo (2022)

	Establecimientos	Habitaciones	Plazas
Hoteles			
Casas rurales			
Restaurantes			
Hostales			
Pensiones			
Turismo activo			
Agencias de viajes			
Apartamentos			
Campings			
Albergues turísticos			
Viviendas de uso turístico			
Empresas organizadoras de congresos y reuniones			

### 16. Conectividad: Banda ancha Fija

Entidad Municipal	Caudal de Bajada	Fibra optica de centralita	Fibra optica hasta el Hogar
Almarza de Cameros	<1Mb	NO	NO

### 17. Conectividad: Banda ancha Movil

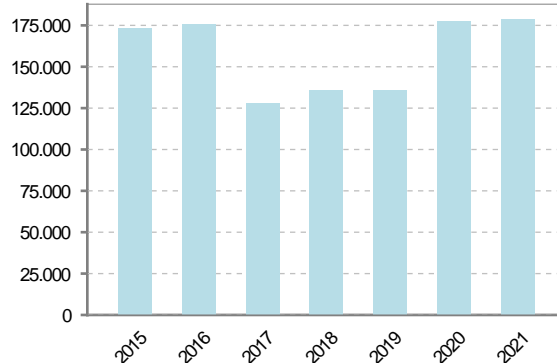
Entidad Municipal	Caudal de Bajada	UMTS
Almarza de Cameros		NO

### 18. Presupuestos Municipales

#### Gastos por capitulos

Gastos de Personal	19.800
Gastos en Bienes Corrientes y Servicios	69.240
Gastos Financieros	0
Transferencias Corrientes	2.835
Inversiones Reales	87.000
Transferencias de Capital	0
Activos Financieros	0
Pasivos Financieros	0

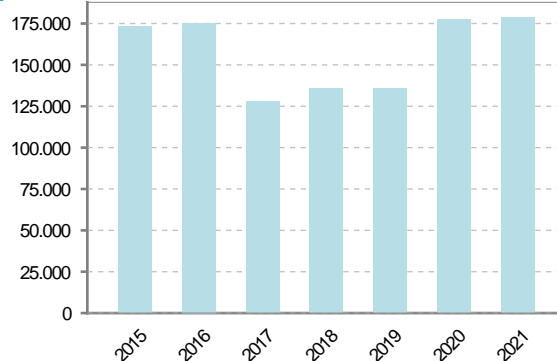
#### Gastos



#### Ingresos por capitulos

Impuestos Directos	20.940
Impuestos Indirectos	6.000
Tasas y Otros Ingresos	10.015
Transferencias Corrientes	37.500
Ingresos Patrimoniales	47.020
Enajenacion de Inversiones Reales	0
Transferencias de Capital	57.400
Activos Financieros	0
Pasivos Financieros	0

#### Ingresos





## 19. Educación - Curso 2021 / 2022 - Centros públicos

Educación Infantil 2º Ciclo, Primaria y Especial		ESO, Bachillerato y Ciclos Formativos	
Institución educativa		Institución educativa	
CRA	Sin centro rural agrupado	Centros	0
Colegios	0	<b>Alumnado</b>	
<b>Alumnado</b>		ESO	0
Alumnos	0	Bachillerato	0
		Ciclos Formativos	0
<b>Alumnos</b>			
<div style="border: 1px solid black; width: 100%; height: 100%; display: flex; align-items: center; justify-content: center;"> <p>SIN DATOS</p> </div>			

## 20. Educación - Curso 2021 / 2022 - Centros privados

Educación Infantil 2º Ciclo, Primaria y Especial		ESO, Bachillerato y Ciclos Formativos	
Institución educativa		Institución educativa	
Colegios	0	Centros	0
<b>Alumnado</b>		<b>Alumnado</b>	
Alumnos	0	ESO	0
		Bachillerato	0
		Ciclos Formativos	0
<b>Alumnos</b>			
<div style="border: 1px solid black; width: 100%; height: 100%; display: flex; align-items: center; justify-content: center;"> <p>SIN DATOS</p> </div>			



## 21. Elecciones

Alcalde	Alberto	Muro	González	Fecha de posesión	15-07-2021
<b>Elecciones municipales 2019</b>					
PP	23				
PSOE	9				
<b>Elecciones autonómicas 2019</b>					
PP	13				
PSOE	12				
Otros	6				