

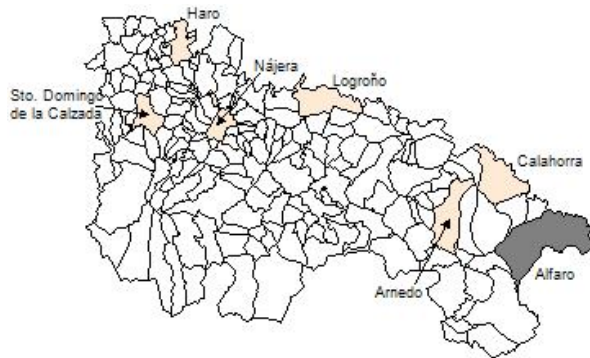
Ficha Municipal - 2019

Comunidad Autónoma de La Rioja



Hacienda y
Administración
Pública

Instituto
de Estadística
de La Rioja



1. Datos Generales

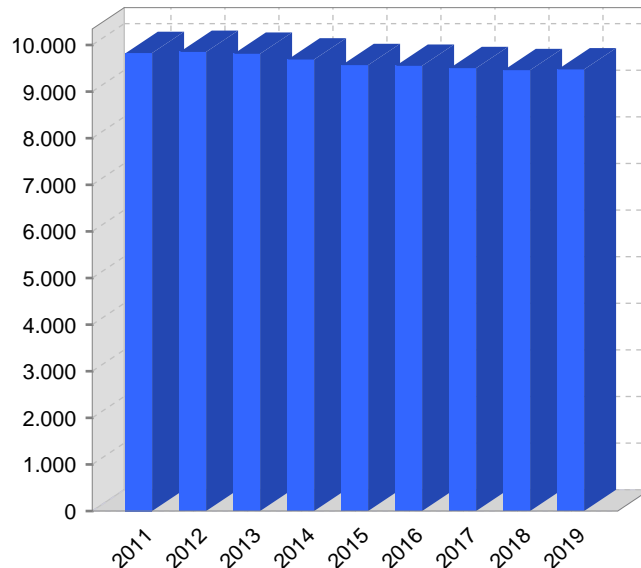
Código INE	26011	Superficie municipal (Km ²)	194,12
Municipio	Alfaro	Altitud máxima del núcleo principal del municipio (m)	302
Partido judicial	Calahorra	Distancia a la capital	72
Zona de salud	Alfaro	Número de núcleos	2

2. Evolución Demográfica

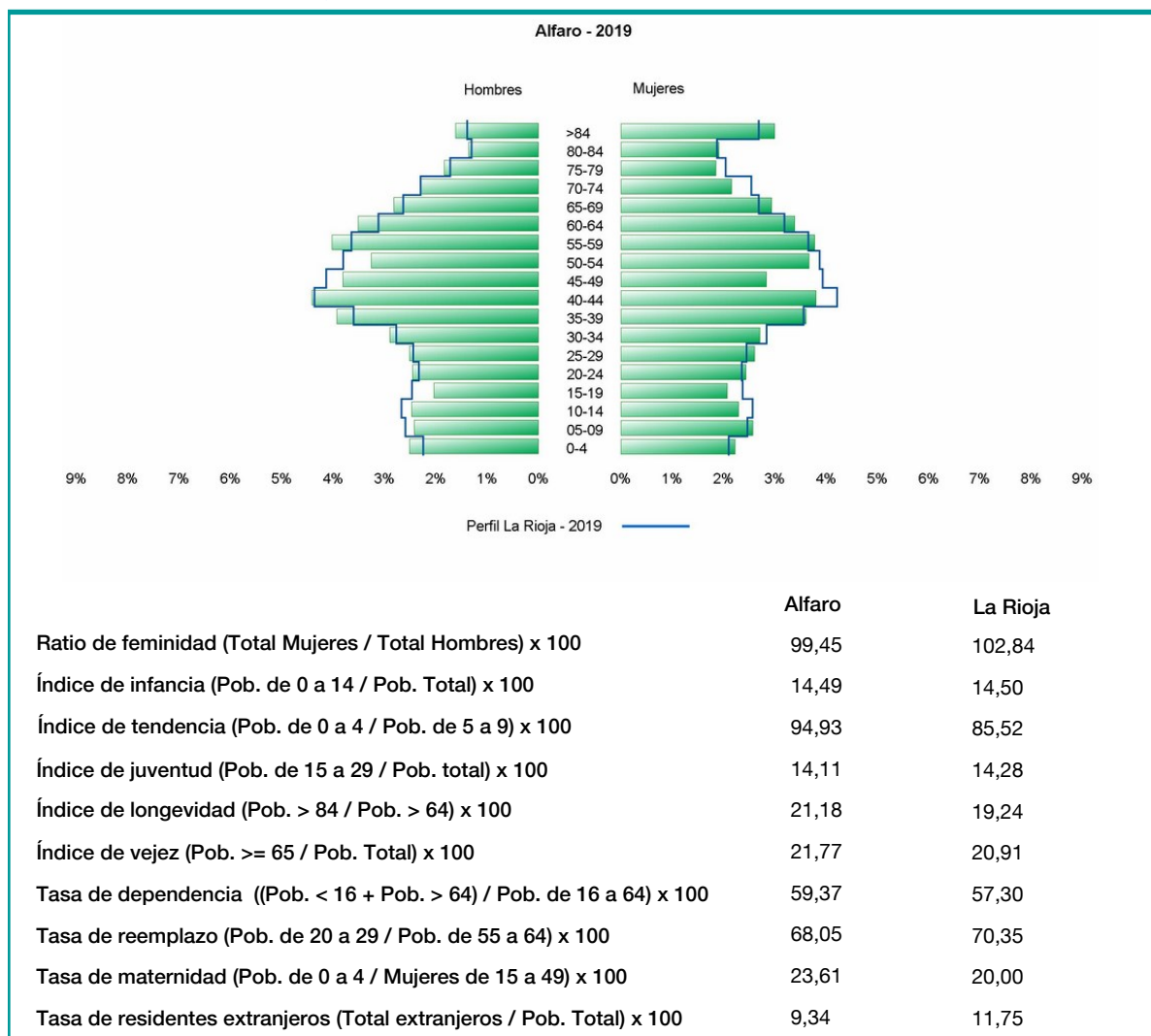
Padrón	2013	2014	2015	2016	2017	2018	2019
Total	9.811	9.688	9.568	9.553	9.503	9.460	9.476
Hombres	4.951	4.887	4.828	4.808	4.770	4.763	4.751
Mujeres	4.860	4.801	4.740	4.745	4.733	4.697	4.725
Densidad	50,5	49,9	49,3	49,2	49,0	48,7	48,8

Padrón municipal de habitantes

Censo	1991	2001	2011
Total	9.315	9.137	9.843
Hombres	4.656	4.600	5.029
Mujeres	4.659	4.537	4.814
Extranjeros	9	291	1.066



3. Pirámide, índices y tasas de Población (1/1/2019)



4. Movimiento Natural de la Población

	2013	2014	2015	2016	2017	2018
Nacimientos	85	85	95	83	80	71
Defunciones	94	84	94	79	101	98
Matrimonios	28	28	40	26	34	29
Crecimiento vegetativo	-9	1	1	4	-21	-27
Tasa bruta de mortalidad	9,64	8,72	9,83	8,29	10,65	10,35
Tasa bruta de natalidad	8,72	8,83	9,94	8,71	8,44	7,50
Tasa bruta de nupcialidad	2,87	2,91	4,18	2,73	3,59	3,06

5. Mercado Laboral. (a 31 de marzo)

Afiliados en alta laboral en la Seguridad Social (2020)

Total	Régimen general y otros	Autónomo no agrario	Autónomo agrario (SETA)
3.847	3.124	616	107

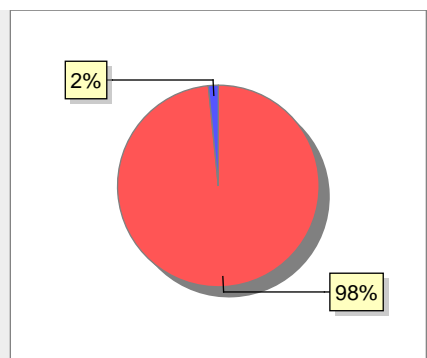
Contratos	2017	2018	2019	2020
Total	592	553	553	488
Hombres	354	287	335	266
Mujeres	238	266	218	222



Paro registrado	2017	2018	2019	2020
Total	533	450	454	480
Hombres	229	202	196	204
Mujeres	304	248	258	276



6. Catastro



● Superficie rústica (Ha.)	18.922,96
● Superficie urbana (Ha.)	304,75

Titulares 2019

Urbano	7.280
Rústico	5.084
Urbano/Rústico	9.986

Unidades Rústicas 2019

Parcelas	16.773
Subparcelas	19.004

Valor Catastral Rústico 2019

Valor (Miles de Euros)	50.975,03
------------------------	-----------

Valor Catastral Urbano 2019 (Miles de Euros)

Valor catastral del suelo	84.235,56
Valor catastral de la construcción	262.096,31

Unidades Urbanas 2019

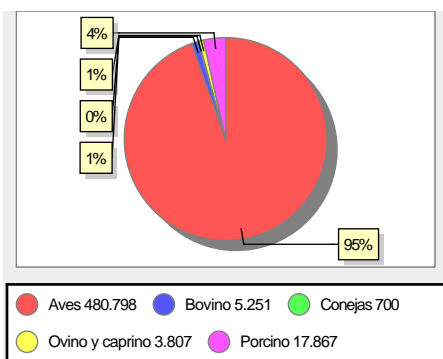
Industrial	988
Residencial	5.509
Terciario y comercial	2.458
Equipamiento	52
Suelo vacante	624
Edificio Singular	5

Superficie Urbana 2019

Superficie edificada	206,84
Superficie sin edificar	97,91

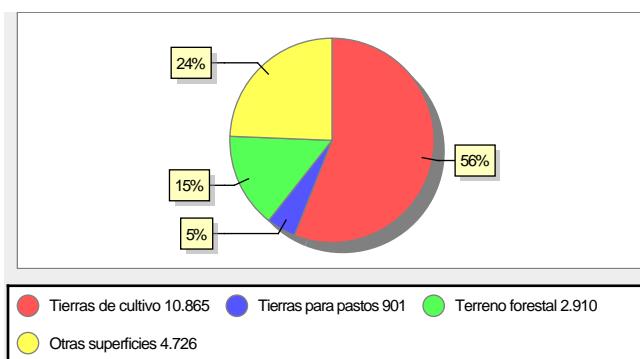
7. Ganadería - 2019

	Cabezas ganaderas	Unidades ganaderas
Aves	480.798	2.403,99
Gallinas		
Pollos	480.798	2.403,99
Bovinos	5.251	3.978,60
Terberos de cebo	3.181	1.908,60
Vacas de carne	571	571,00
Vacas de ordeño	1.499	1.499,00
Conejas	700	14,00
Conejas	700	14,00
Ovinos y Caprinos	3.807	571,05
Cabras	663	99,45
Ovejas	3.144	471,60
Porcinos	17.867	2.964,14
Cerdas	753	225,90
Cerdos de cebo	17.114	2.738,24



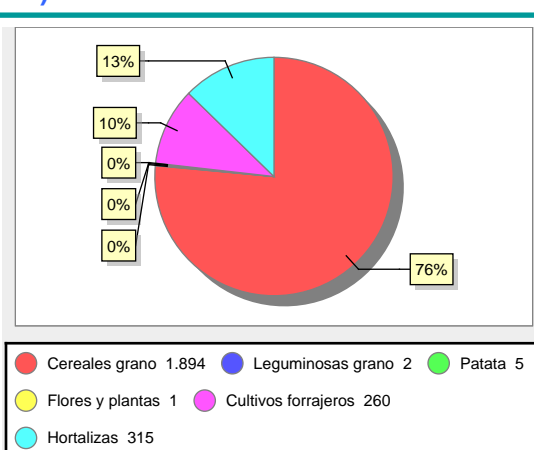
8. Distribución General del Terreno - 2019

	Total	Regadío	Secano
Total Municipal	19.402	5.679	13.723
Tierras de cultivo	10.865	5.427	5.438
Barbecho y otras tierras	1.569	458	1.111
Cultivos herbáceos	2.479	1.527	952
Cultivos leñosos	6.817	3.442	3.375
Tierras para pastos	901		901
Pastizales	901		901
Prados naturales			
Terreno forestal	2.910	252	2.658
Monte abierto			
Monte leñoso	861		861
Monte maderable	2.049	252	1.797
Otras superficies	4.726		4.726
Erial a pastos	2.864		2.864
Espartizal			
Ríos y lagos	629		629
Superficie no agrícola	1.132		1.132
Terreno improductivo	101		101

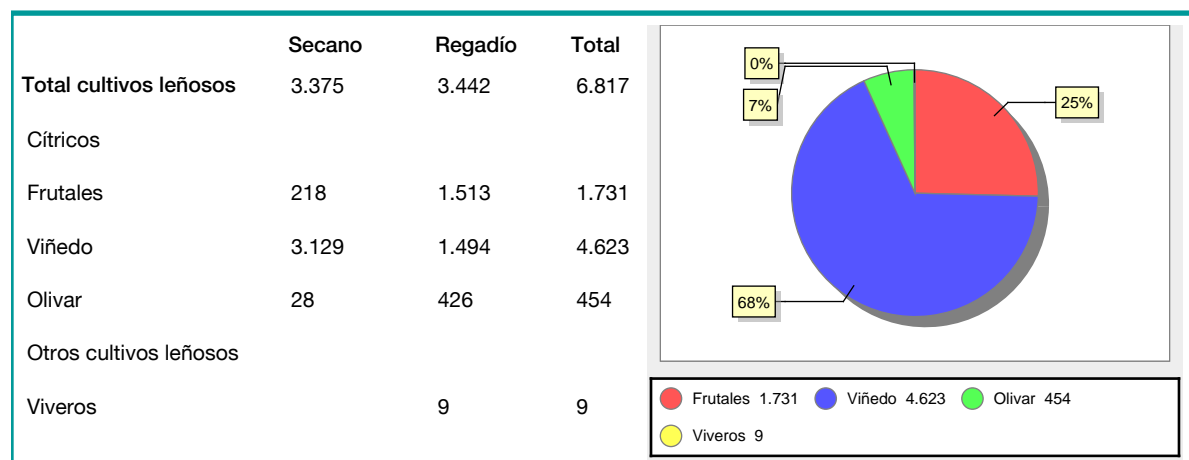


9. Distribución de cultivos herbáceos (Ha.) - 2019

	Secano	Regadío	Total
Total cultivos herbáceos	952	1.527	2.479
Cereales grano	928	966	1.894
Leguminosas grano		2	2
Patata		5	5
Cultivos industriales	2		2
Flores y plantas		1	1
Cultivos forrajeros	14	246	260
Hortalizas	8	307	315



10. Distribución de cultivos leñosos (Ha.) - 2019



11. Parque de Vehículos

	2011	2012	2013	2014	2015	2016	2017	2018	2019
Total vehículos	6.430	6.366	6.317	6.340	6.354	6.441	6.572	6.674	6.771
Automóviles	4.233	4.247	4.203	4.235	4.291	4.392	4.499	4.600	4.673
Motos	418	428	435	439	446	454	462	469	504
Furgonetas y Camiones	1.451	1.376	1.348	1.327	1.304	1.281	1.298	1.285	1.261
Autobuses	13	13	14	12	10	0	0	0	0
Tractores industriales	64	53	53	55	57	61	53	51	52
Otros vehículos	251	249	264	272	246	253	260	269	281

12. Entidades Financieras

	2014	2015	2016	2017	2018	2019
Entidades financieras de Depósito	9	9	10	10	10	10
Entidades Financieras de Crédito	0	0	0	0	0	0

13. Salud

	2015	2016	2017	2018	2019
Centros de salud	1	1	1	1	1
Consultorios	0	0	0	0	0
Farmacias	4	4	4	4	4
Botiquines	0	0	0	0	0

14. Espacios Deportivos

	2018	2019
Campos de tiro	0	0
Campos de golf	0	0
Campos de futbol	2	2
Rocodromos	0	0
Pistas de petanca	1	1
Pistas de padel	0	0
Pistas de atletismo	1	1
Piscinas cubiertas	0	0
Pistas de squash	0	0
Pistas polideportivas	7	7
Pistas de tenis	1	1
Piscinas al aire libre	4	4
Pabellones polideportivos	2	2
Pabellones con fronton	1	1
Frontones	1	1

15. Turismo - 2020. (a 31 de marzo)

	Establecimientos	Habitaciones	Plazas
Hoteles	2	89	137
Casas rurales			
Restaurantes	10		857
Hostales			
Pensiones			
Turismo activo	2		
Agencias de viajes	3		
Apartamentos			
Campings			
Albergues turísticos			
Viviendas de uso turístico	2		
Empresas organizadoras de congresos y reuniones			

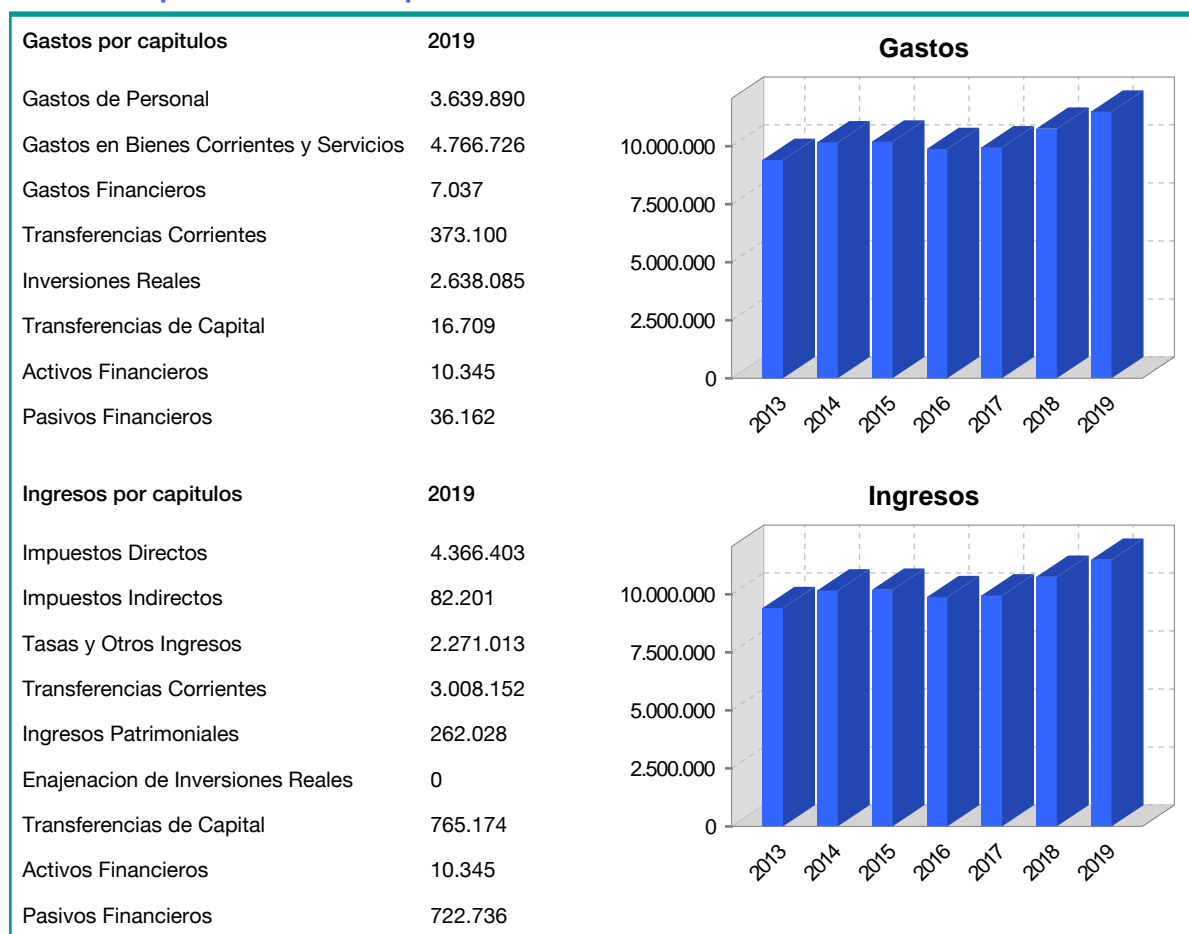
16. Conectividad: Banda ancha Fija

Entidad Municipal	Caudal de Bajada	Fibra optica de centralita	Fibra optica hasta el Hogar
Alfaro	30 Mb	SI	NO

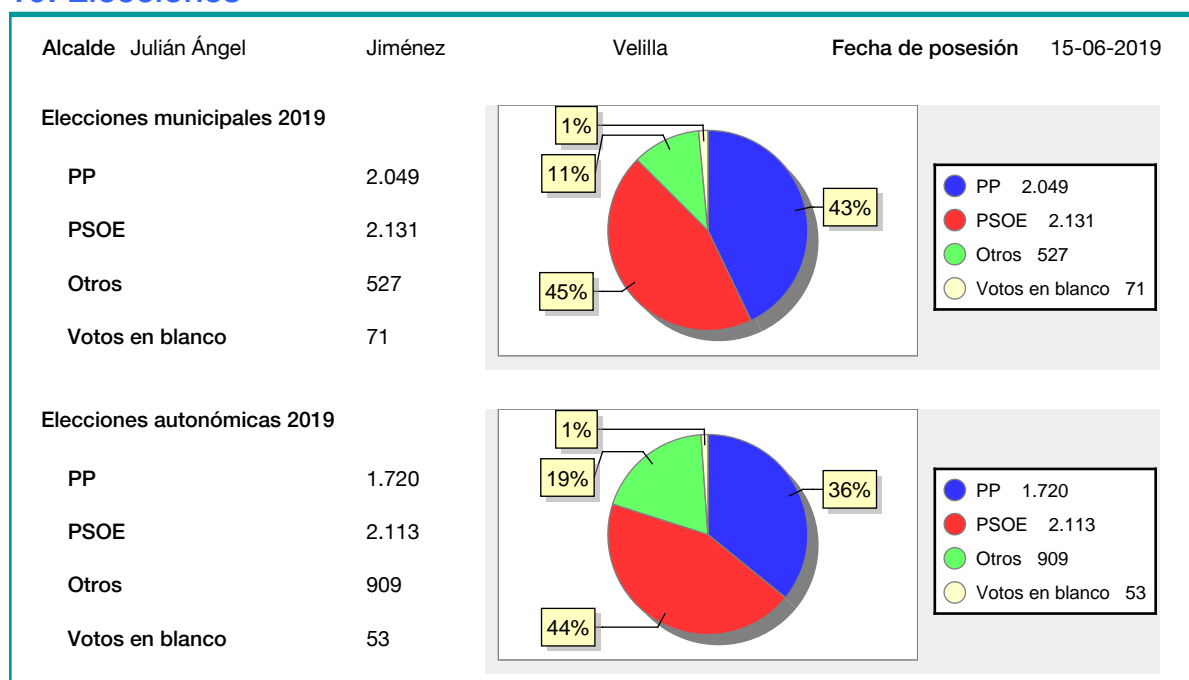
17. Conectividad: Banda ancha Movil

Entidad Municipal	Caudal de Bajada	UMTS
Alfaro	6 Mb	SI

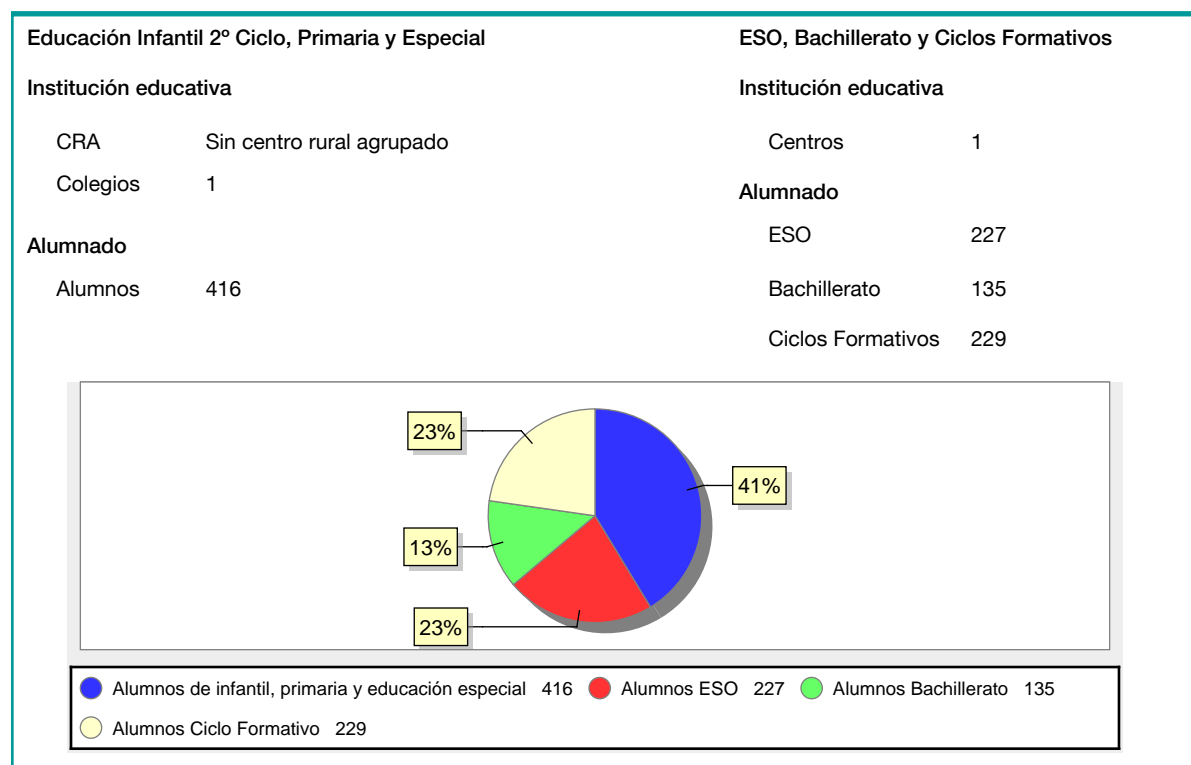
18. Presupuestos Municipales



19. Elecciones



20. Educación - Curso 2019 / 2020 - Centros públicos



21. Educación - Curso 2019 / 2020 - Centros privados

