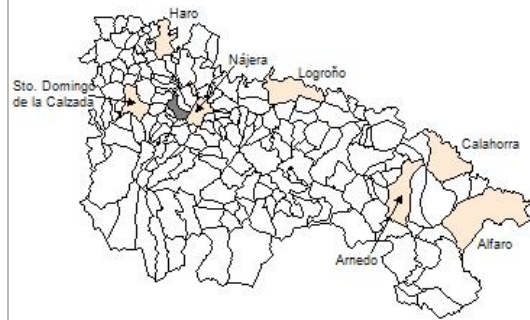


1. Datos Generales

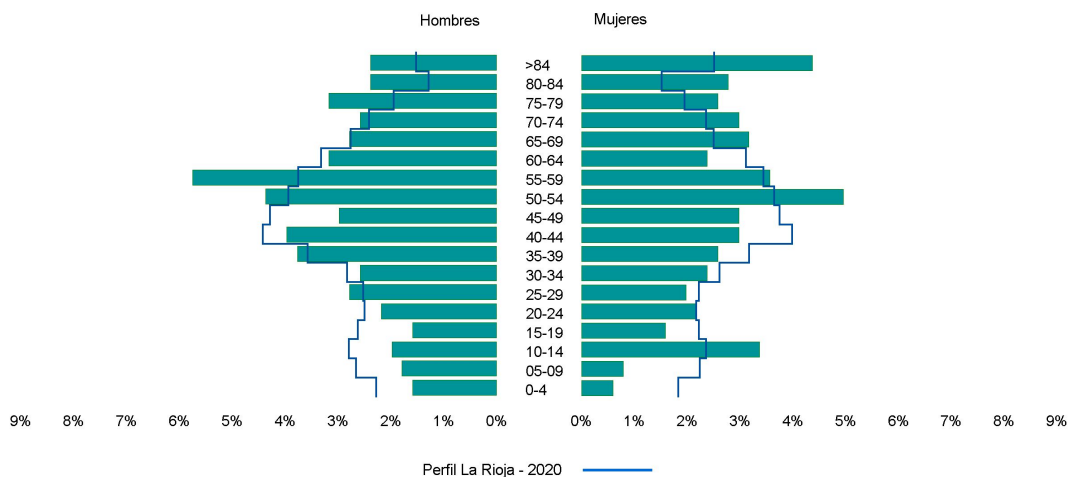
Código INE	26009
Municipio	Alesanco
Partido judicial	Logroño
Zona de salud	Nájera
Superficie municipal (Km2)	17,17
Altitud máx. del núcleo de población principal (m)	568
Distancia a la capital	35
Número de núcleos	2



2. Evolución Demográfica

Padrón	2014	2015	2016	2017	2018	2019	2020
Total	528	505	507	508	502	505	504
Hombres	275	268	269	269	269	267	261
Mujeres	253	237	238	239	233	238	243
Densidad	30,8	29,4	29,5	29,6	29,2	29,4	29,4
Extranjeros	54	42	51	56	56	69	58

Alesanco - 2020



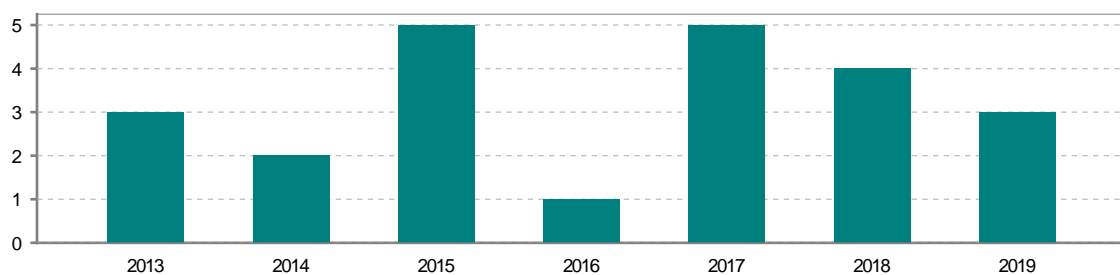
3. Índices y tasas de Población (1/1/2020)

	Alesanco	La Rioja
Ratio de feminidad (Total Mujeres / Total Hombres) x 100	93,10	102,69
Índice de infancia (Pob. de 0 a 14 / Pob. Total) x 100	10,12	14,32
Índice de tendencia (Pob. de 0 a 4 / Pob. de 5 a 9) x 100	84,62	84,00
Índice de juventud (Pob. de 15 a 29 / Pob. total) x 100	12,30	14,42
Índice de longevidad (Pob. > 84 / Pob. > 64) x 100	23,13	19,44
Índice de vejez (Pob. >= 65 / Pob. Total) x 100	29,17	21,04
Tasa de dependencia ((Pob. < 16 + Pob. > 64) / Pob. de 16 a 64) x 100	67,44	57,23
Tasa de reemplazo (Pob. de 20 a 29 / Pob. de 55 a 64) x 100	61,33	69,33
Tasa de maternidad (Pob. de 0 a 4 / Mujeres de 15 a 49) x 100	13,10	19,51
Tasa de residentes extranjeros (Total extranjeros / Pob. Total) x 100	11,51	12,57

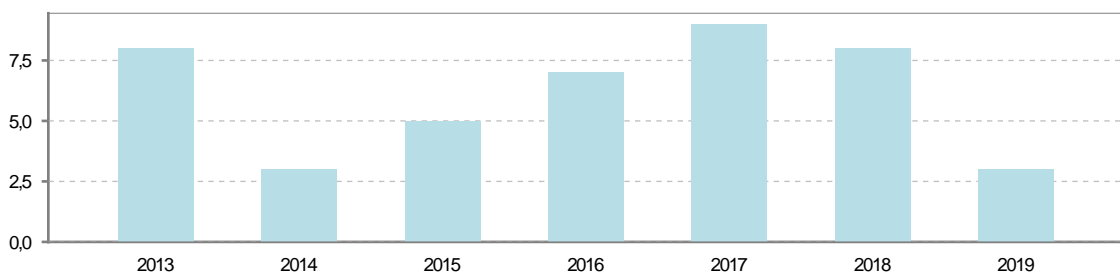
4. Movimiento Natural de la Población

	2014	2015	2016	2017	2018	2019
Nacimientos	2	5	1	5	4	3
Defunciones	3	5	7	9	8	3
Matrimonios	1	1	1	1		1
Crecimiento vegetativo	-1	0	-6	-4	-4	0

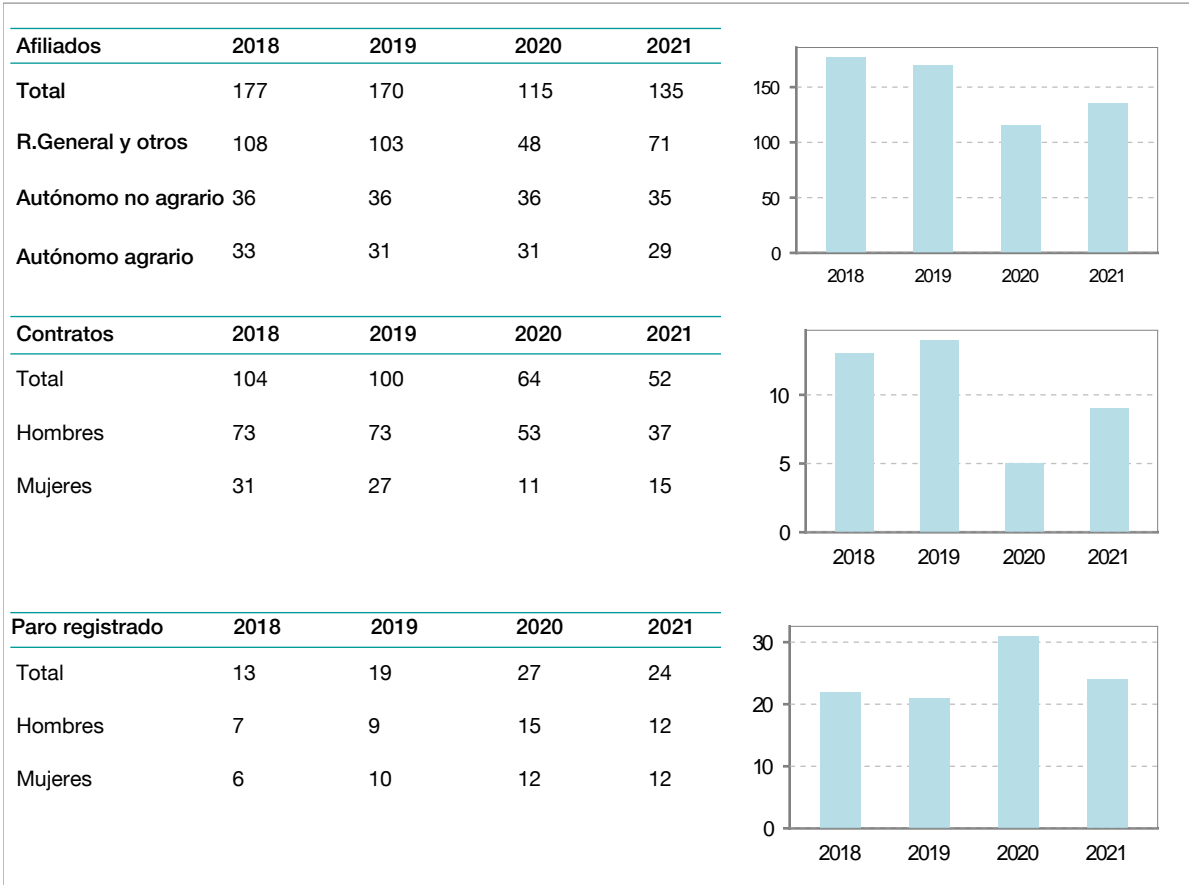
Nacimientos



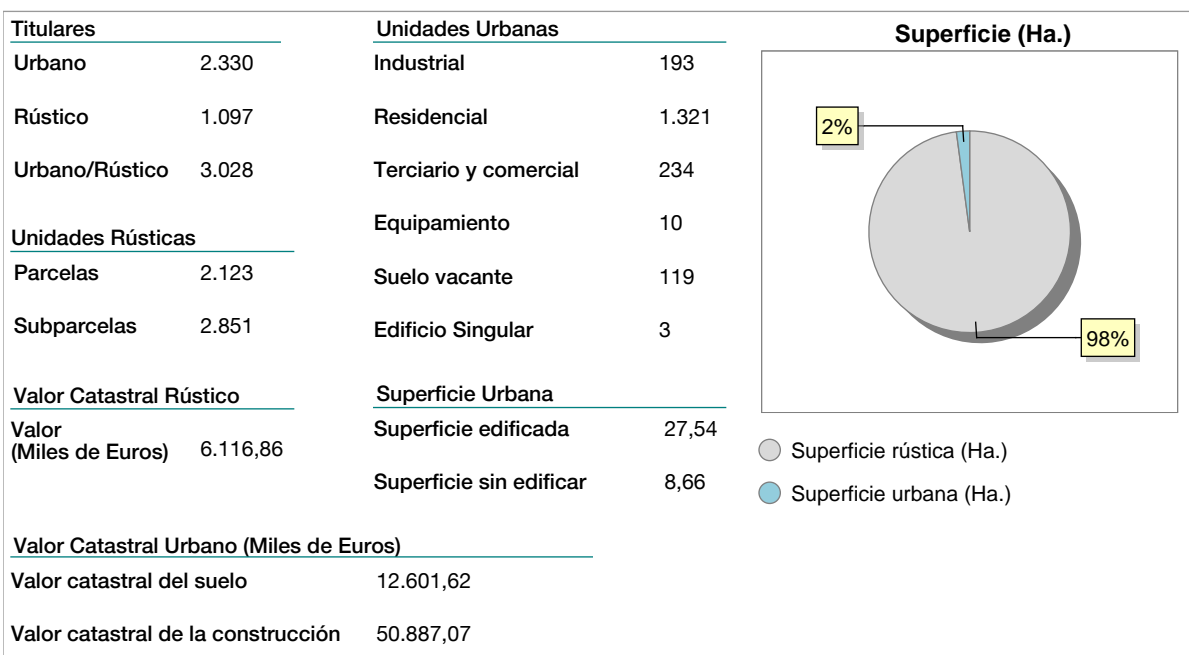
Defunciones



5. Mercado Laboral. (a 30 de junio)



6. Catastro (2020)





7. Ganadería (2020)

	Cabezas ganaderas	Unidades ganaderas
Aves		
Gallinas		
Pollos		
Bovinos		
Terneros de cebo		
Vacas de carne		
Vacas de ordeño		
Conejas		
Conejas		
Ovinos y Caprinos	11	1,65
Cabras	11	1,65
Ovejas		
Porcinos		
Cerdas	4.992	937,60
Cerdos de cebo	4.000	640,00

8. Distribución General del Terreno (2020)

	Total	Regadío	Secano
Total Municipal	1.717	555	1.162
Tierras de cultivo	1.445	555	890
Barbecho y otras tierras	123	23	100
Cultivos herbáceos	706	444	262
Cultivos leñosos	616	88	528
Tierras para pastos	25		25
Pastizales	25		25
Prados naturales			
Terreno forestal	105		105
Monte abierto			
Monte leñoso	83		83
Monte maderable	22		22
Otras superficies	142		142
Erial a pastos	8		8
Espartizal			
Ríos y lagos	7		7
Superficie no agrícola	119		119
Terreno improductivo	8		8

9. Cultivos herbáceos -Ha. (2020)

	Secano	Regadío	Total
Total cultivos herbáceos	262	444	706
Cereales grano	260	422	682
Leguminosas grano			
Patata		4	4
Cultivos industriales	2	14	16
Flores y plantas			
Cultivos forrajeros			
Hortalizas		4	4

10. Cultivos leñosos -Ha. (2020)

	Secano	Regadío	Total
Total cultivos leñosos	528	88	616
Cítricos			
Frutales	1		1
Viñedo	525	88	613
Olivar	2		2
Otros cultivos leñosos			
Viveros			

11. Entidades Financieras


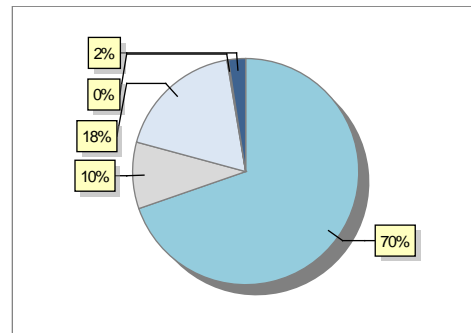
	2018	2019	2020
Entidades financieras de Depósito	2	2	2
Entidades Financieras de Crédito	0	0	0

12. Salud

	2018	2019	2020
Centros de salud	0	0	0
Consultorios	1	1	1
Farmacias	1	1	1
Botiquines	0	0	0

13. Parque de Vehículos

	2017	2018	2019	2020
Total vehículos	443	452	446	452
Automóviles	300	307	312	315
Motos	46	49	42	43
Furgonetas y Camiones	84	85	80	82
Autobuses	0	0	0	0
Tractores industriales	1	1	1	1
Otros vehículos	12	10	11	11



14. Espacios Deportivos

	2020
Campos de tiro	0
Campos de golf	0
Campos de fútbol	0
Rocodromos	0
Pistas de petanca	0
Pistas de padel	0
Pistas de atletismo	0
Piscinas cubiertas	0
Pistas de squash	0
Pistas polideportivas	2
Pistas de tenis	0
Piscinas al aire libre	1
Pabellones polideportivos	0
Pabellones con fronton	1
Frontones	0

15. Turismo (2021)

	Establecimientos	Habitaciones	Plazas
Hoteles			
Casas rurales	1	7	12
Restaurantes			
Hostales			
Pensiones	1	6	12
Turismo activo			
Agencias de viajes			
Apartamentos			
Campings			
Albergues turísticos			
Viviendas de uso turístico	3		
Empresas organizadoras de congresos y reuniones			

16. Conectividad: Banda ancha Fija

Entidad Municipal	Caudal de Bajada	Fibra optica de centralita	Fibra optica hasta el Hogar
Alesanco	30 Mb	SI	NO

17. Conectividad: Banda ancha Movil

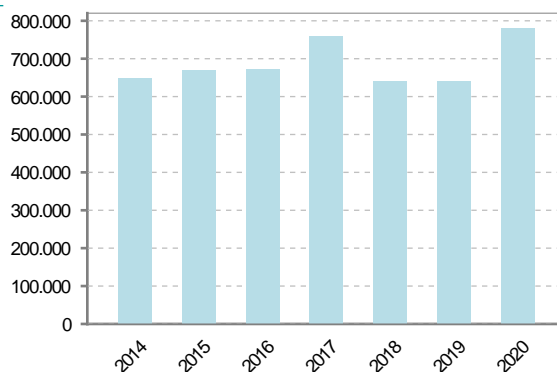
Entidad Municipal	Caudal de Bajada	UMTS
Alesanco	6 Mb	SI

18. Presupuestos Municipales

Gastos por capitulos

Gastos de Personal	137.047
Gastos en Bienes Corrientes y Servicios	405.300
Gastos Financieros	0
Transferencias Corrientes	22.987
Inversiones Reales	215.738
Transferencias de Capital	0
Activos Financieros	0
Pasivos Financieros	0

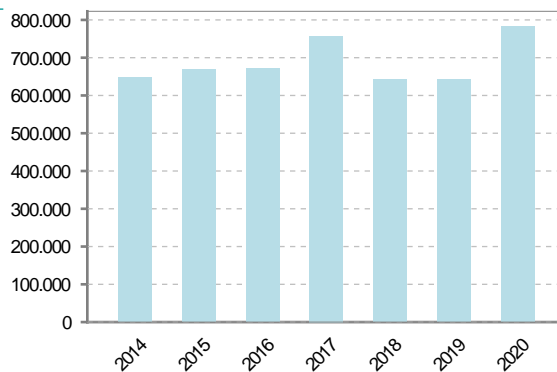
Gastos



Ingresos por capitulos

Impuestos Directos	405.516
Impuestos Indirectos	10.000
Tasas y Otros Ingresos	156.987
Transferencias Corrientes	137.385
Ingresos Patrimoniales	36.550
Enajenacion de Inversiones Reales	0
Transferencias de Capital	37.171
Activos Financieros	0
Pasivos Financieros	0

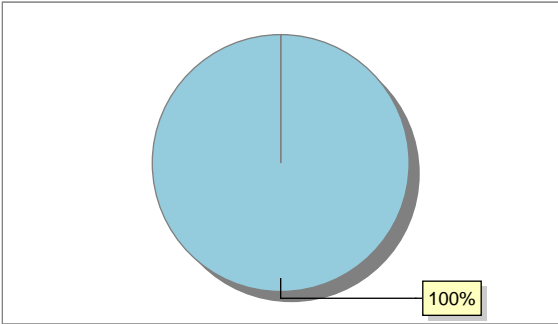
Ingresos



19. Educación - Curso 2020 / 2021 - Centros públicos

Educación Infantil 2º Ciclo, Primaria y Especial		ESO, Bachillerato y Ciclos Formativos	
Institución educativa		Institución educativa	
CRA	CRA Cuenca del Najerilla	Centros	0
Colegios	1		
Alumnado		Alumnado	
Alumnos	30	ESO	0
		Bachillerato	0
		Ciclos Formativos	0

Alumnos



● Alumnos de infantil, primaria y educación especial

20. Educación - Curso 2020 / 2021 - Centros privados

Educación Infantil 2º Ciclo, Primaria y Especial		ESO, Bachillerato y Ciclos Formativos	
Institución educativa		Institución educativa	
Colegios	0	Centros	0
Alumnado		Alumnado	
Alumnos	0	ESO	0
		Bachillerato	0
		Ciclos Formativos	0

Alumnos

SIN DATOS

21. Elecciones

Alcalde	León Ángel	Albelda	Prado	Fecha de posesión	15-06-2019
Elecciones municipales 2019					
PP	167				
PSOE	136				
Votos en blanco	8				
Elecciones autonómicas 2019					
PP	132				
PSOE	123				
Otros	58				
Votos en blanco	3				