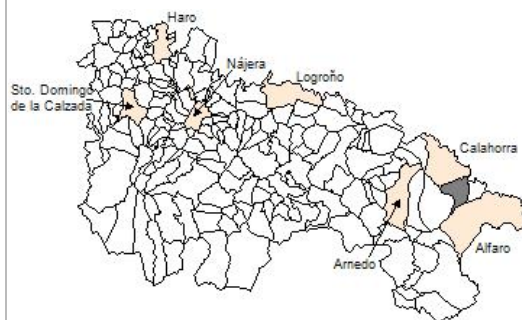


## 1. Datos Generales

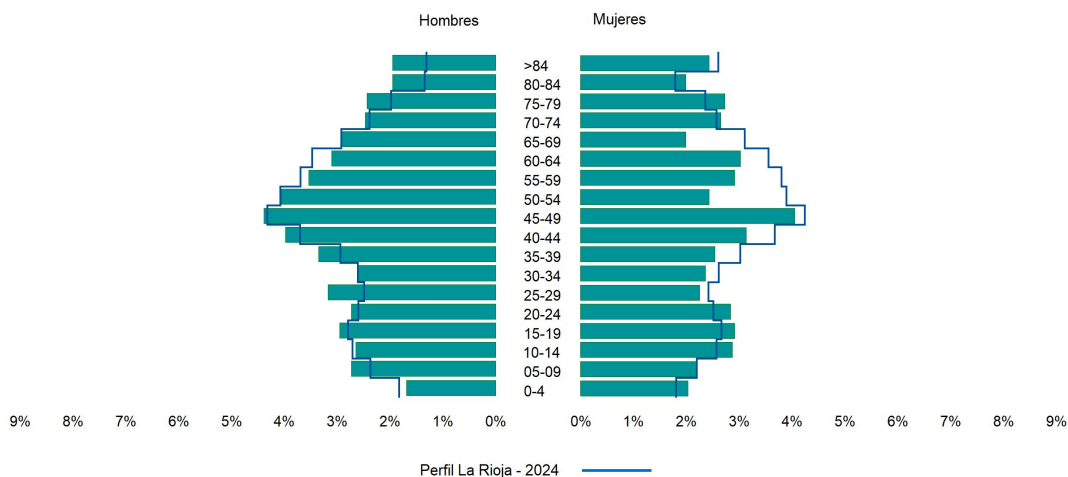
Código INE	26008
Municipio	Aldeanueva de Ebro
Partido judicial	Calahorra
Zona de salud	Alfaro
Superficie municipal (Km2)	39,08
Altitud máx. del núcleo de población principal (m)	343
Distancia a la capital	59
Número de núcleos	2



## 2. Evolución Demográfica

Padrón	2022	2023	2024
Total	2.796	2.744	2.714
Hombres	1.462	1.433	1.429
Mujeres	1.334	1.311	1.285
Densidad	71,5	70,2	69,4
Extranjeros	658	647	660

Aldeanueva de Ebro - 2024



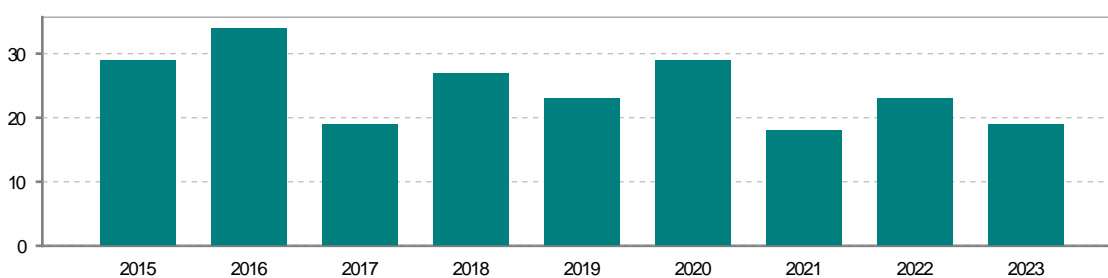
### 3. Índices y tasas de Población (1/1/2024)

	Aldeanueva de Ebro	La Rioja
Ratio de feminidad (Total Mujeres / Total Hombres) x 100	89,92	102,64
Índice de infancia (Pob. de 0 a 14 / Pob. Total) x 100	14,19	13,34
Índice de tendencia (Pob. de 0 a 4 / Pob. de 5 a 9) x 100	75,37	79,34
Índice de juventud (Pob. de 15 a 29 / Pob. total) x 100	16,84	15,32
Índice de longevidad (Pob. > 84 / Pob. > 64) x 100	18,65	17,48
Índice de vejez (Pob. >= 65 / Pob. Total) x 100	23,51	22,12
Tasa de dependencia ((Pob. < 16 + Pob. > 64) / Pob. de 16 a 64) x 100	63,00	57,66
Tasa de reemplazo (Pob. de 20 a 29 / Pob. de 55 a 64) x 100	87,39	68,84
Tasa de maternidad (Pob. de 0 a 4 / Mujeres de 15 a 49) x 100	18,53	17,20
Tasa de residentes extranjeros (Total extranjeros / Pob. Total) x 100	24,32	14,42

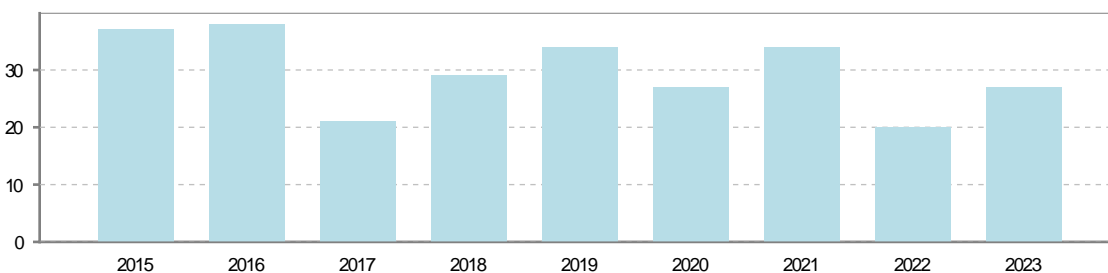
### 4. Movimiento Natural de la Población

	2018	2019	2020	2021	2022	2023
Nacimientos	27	23	29	18	23	19
Defunciones	29	34	27	34	20	27
Matrimonios	7	7	4	2	5	4
Crecimiento vegetativo	-2	-11	2	-16	3	-8

**Nacimientos**

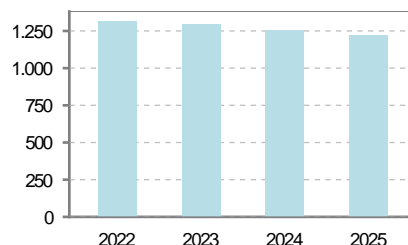


**Defunciones**

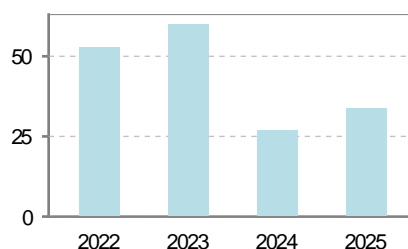


## 5. Mercado Laboral. (a 31 de marzo)

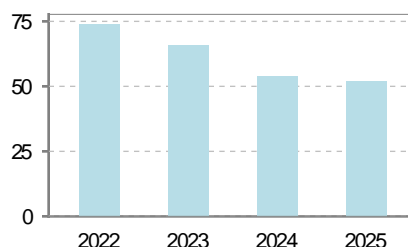
Afiliados	2022	2023	2024	2025
Total	1.315	1.292	1.251	1.217
R.General y otros	920	906	878	848
Autónomo no agrario	179	174	169	171
Autónomo agrario	216	212	204	198



Contratos	2022	2023	2024	2025
Total	53	60	27	34
Hombres	34	43	17	23
Mujeres	19	17	10	11



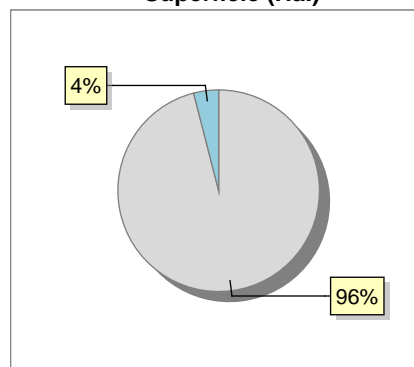
Paro registrado	2022	2023	2024	2025
Total	74	66	54	52
Hombres	37	22	22	19
Mujeres	37	44	32	33



## 6. Catastro (2024)

Titulares		Unidades Urbanas	
Urbano	1.898	Industrial	584
Rústico	1.457	Residencial	1.356
Urbano/Rústico	2.410	Terciario y comercial	98
		Equipamiento	18
Unidades Rústicas		Suelo vacante	396
Parcelas	5.811	Edificio Singular	3
Subparcelas	6.255		
Valor Catastral Rústico		Superficie Urbana	
Valor (Miles de Euros)	7.905,31	Superficie edificada	85,12
		Superficie sin edificar	68,44
Valor Catastral Urbano (Miles de Euros)			
Valor catastral del suelo	21.969,32		
Valor catastral de la construcción	83.472,52		

Superficie (Ha.)

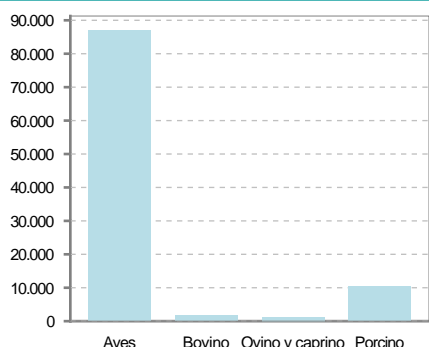


Superficie rústica (Ha.)

Superficie urbana (Ha.)

## 7. Ganadería (2024)

	Cabezas ganaderas	Unidades ganaderas
<b>Aves</b>	86.931	434,66
Gallinas		
Pollos	86.931	434,66
<b>Bovinos</b>	1.766	1.060,40
Terneros de cebo	1.764	1.058,40
Vacas de carne	2	2,00
Vacas de ordeño		
<b>Conejas</b>		
Conejas		
<b>Ovinos y Caprinos</b>	1.204	180,60
Cabras		
Ovejas	1.204	180,60
<b>Porcinos</b>	10.414	1.666,24
Cerdas		
Cerdos de cebo	10.414	1.666,24



## 8. Distribución General del Terreno -Ha. (2023)

	Total	Regadío	Secano
<b>Total Municipal</b>	3.910	1.843	2.067
<b>Tierras de cultivo</b>	2.369	1.829	540
Barbecho y otras tierras	312	101	211
Cultivos herbáceos	131	102	29
Cultivos leñosos	1.926	1.626	300
<b>Aprovechamiento pastos</b>	132		132
Eriales	45		45
Pastizales permanentes	87		87
Prados permanentes			
Prados y pastizales naturales			
<b>Superficie agraria no utilizada</b>	79		79
Baldíos	61		61
Cultivos permanentes	18		18
<b>Superficies forestales arboladas</b>	574	14	560
Espartizal			
Monte abierto			
Monte leñoso	350		350
Monte maderable	224	14	210
<b>Superficie ni agraria ni forestal</b>	756		756
Ríos y lagos	138		138
Superficie no agrícola	531		531
Terreno improductivo	87		87

## 9. Cultivos herbáceos -Ha. (2023)

	Secano	Regadío	Total
<b>Total cultivos herbáceos</b>	29	102	131
Cereales grano	29	48	77
Leguminosas grano			
Patata		1	1
Cultivos industriales			
Flores y plantas			
Cultivos forrajeros		7	7
Hortalizas		46	46

## 10. Cultivos leñosos -Ha. (2023)

	Secano	Regadío	Total
<b>Total cultivos leñosos</b>	300	1.626	1.926
Cítricos			
Frutales	29	223	252
Viñedo	260	1.320	1.580
Olivar	10	77	87
Otros cultivos leñosos	1	4	5
Viveros		2	2

### 11. Entidades Financieras

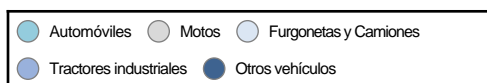
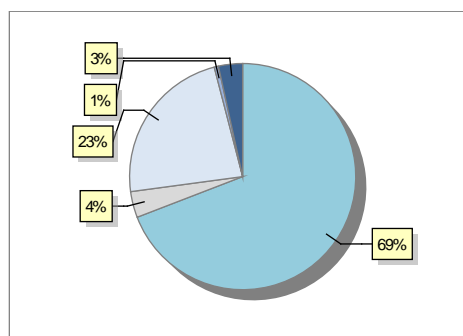
	2022	2023	2024
Entidades financieras de Depósito	4	4	4
Entidades Financieras de Crédito	0	0	0

### 12. Salud

	2022	2023	2024
Centros de salud	0	0	0
Consultorios	1	1	1
Farmacias	1	1	1
Botiquines	0	0	0

### 13. Parque de Vehículos

	2020	2021	2022	2023
Total vehículos	2.126	2.152	2.155	2.149
Automóviles	1.463	1.483	1.495	1.486
Motos	73	77	80	80
Furgonetas y Camiones	513	510	494	496
Autobuses	0	0	0	0
Tractores industriales	6	7	9	13
Otros vehículos	71	75	77	74



### 14. Espacios Deportivos

	2024
Campos de tiro	0
Campos de golf	0
Campos de fútbol	1
Rocodromos	0
Pistas de petanca	0
Pistas de padel	1
Pistas de atletismo	0
Piscinas cubiertas	1
Pistas de squash	0
Pistas polideportivas	2
Pistas de tenis	1
Piscinas al aire libre	1
Pabellones polideportivos	1
Pabellones con fronton	1
Frontones	0

### 15. Turismo (2024)

	Establecimientos	Habitaciones	Plazas
Hoteles			
Casas rurales			
Restaurantes	3		165
Hostales	1	9	16
Pensiones			
Turismo activo			
Agencias de viajes			
Apartamentos			
Campings			
Albergues turísticos			
Viviendas de uso turístico	2		
Empresas organizadoras de congresos y reuniones			

## 16. Conectividad: Banda ancha Fija

Entidad Municipal	Caudal de Bajada	Fibra optica de centralita	Fibra optica hasta el Hogar
Aldeanueva de Ebro	30 Mb	SI	NO

## 17. Conectividad: Banda ancha Movil

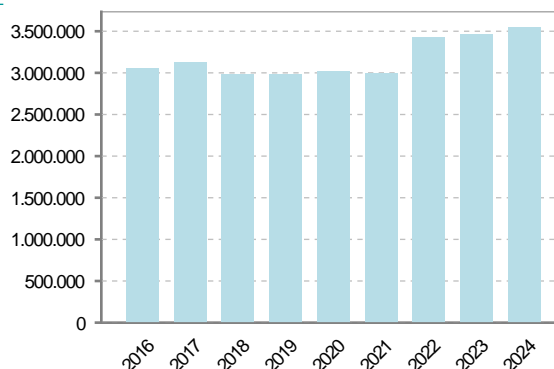
Entidad Municipal	Caudal de Bajada	UMTS
Aldeanueva de Ebro	6 Mb	SI

## 18. Presupuestos Municipales

### Gastos por capitulos

Gastos de Personal	894.371,37
Gastos en Bienes Corrientes y Servicios	2.085.882
Gastos Financieros	49.000
Transferencias Corrientes	256.483
Inversiones Reales	128.541,74
Transferencias de Capital	0
Activos Financieros	0
Pasivos Financieros	140.800

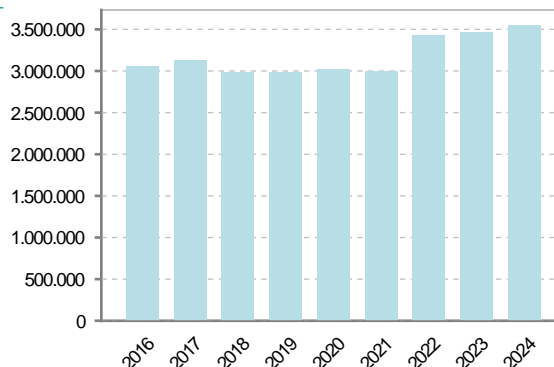
### Gastos



### Ingresos por capitulos

Impuestos Directos	1.253.873
Impuestos Indirectos	70.000
Tasas y Otros Ingresos	1.164.879,5
Transferencias Corrientes	1.019.106,57
Ingresos Patrimoniales	12.354
Enajenacion de Inversiones Reales	18.592,5
Transferencias de Capital	16.272,54
Activos Financieros	0
Pasivos Financieros	0

### Ingresos



## 19. Educación - Curso 2024 / 2025 - Centros públicos

### Educación Infantil 2º Ciclo, Primaria y Especial

#### Institución educativa

CRA	Sin centro rural agrupado
Colegios	1

#### Alumnado

Alumnos	231
---------	-----

### ESO, Bachillerato y Ciclos Formativos

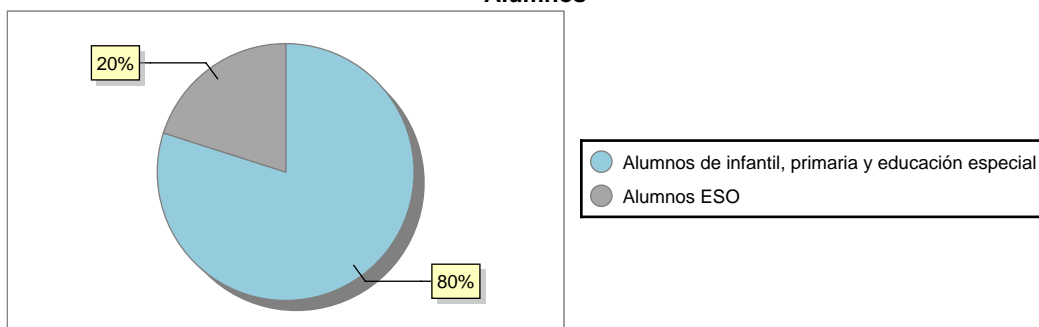
#### Institución educativa

Centros	1
---------	---

#### Alumnado

ESO	58
Bachillerato	0
Ciclos Formativos	0

**Alumnos**



## 20. Educación - Curso 2024 / 2025 - Centros privados

### Educación Infantil 2º Ciclo, Primaria y Especial

#### Institución educativa

Colegios	0
----------	---

#### Alumnado

Alumnos	0
---------	---

### ESO, Bachillerato y Ciclos Formativos

#### Institución educativa

Centros	0
---------	---

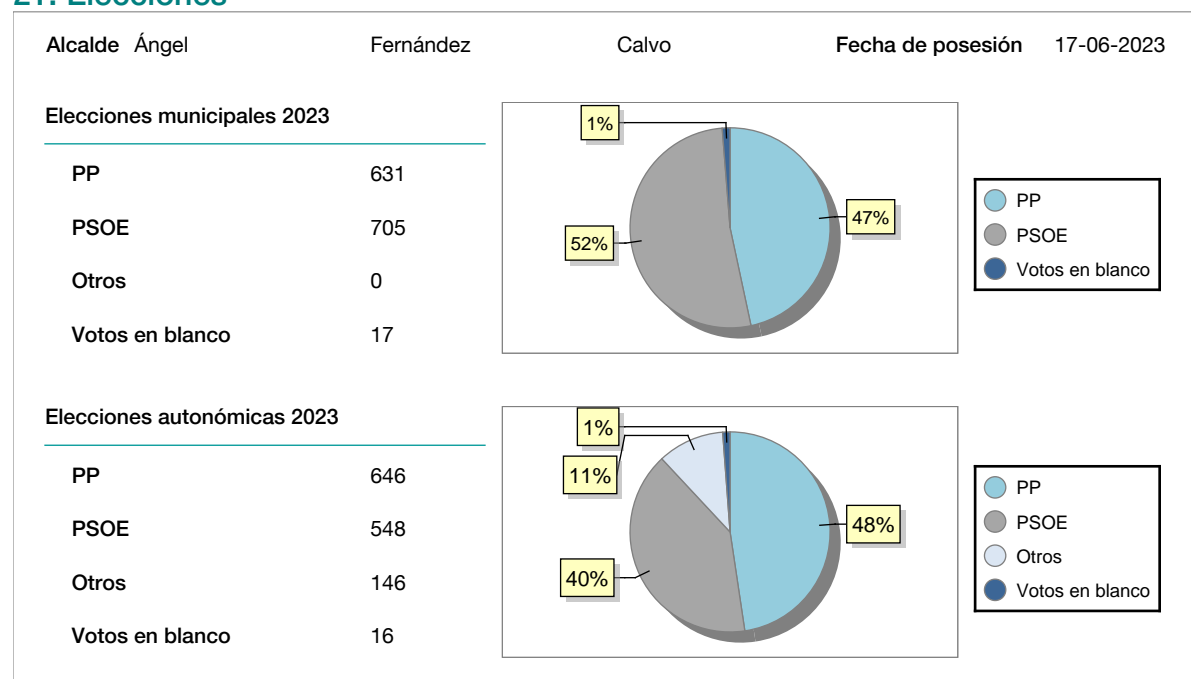
#### Alumnado

ESO	0
Bachillerato	0
Ciclos Formativos	0

**Alumnos**

SIN DATOS

## 21. Elecciones



## 22. Renta Media

	2021	2022
Media de la renta por unidad de consumo	14.507	15.928
Renta neta media por hogar	26.079	28.046