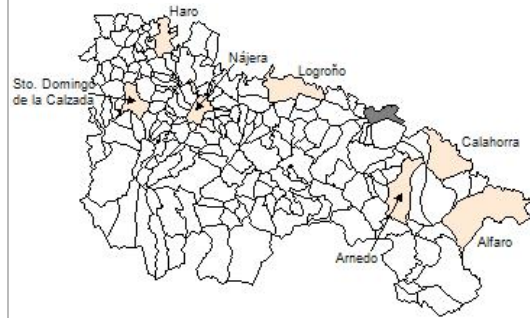


1. Datos Generales

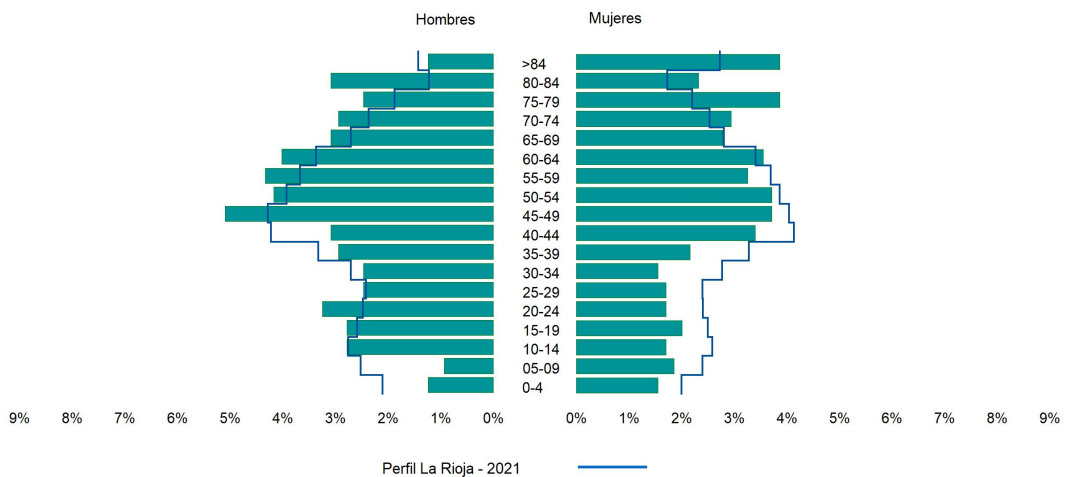
Código INE	26007
Municipio	Alcanadre
Partido judicial	Calahorra
Zona de salud	Murillo de río Leza
Superficie municipal (Km2)	31,08
Altitud máx. del núcleo de población principal (m)	346
Distancia a la capital	29
Número de núcleos	2



2. Evolución Demográfica

Padrón	2015	2016	2017	2018	2019	2020	2021
Total	710	695	663	644	643	638	647
Hombres	377	367	347	338	338	337	339
Mujeres	333	328	316	306	305	301	308
Densidad	22,8	22,4	21,3	20,7	20,7	20,5	20,8
Extranjeros	109	110	92	84	91	92	93

Alcanadre - 2021



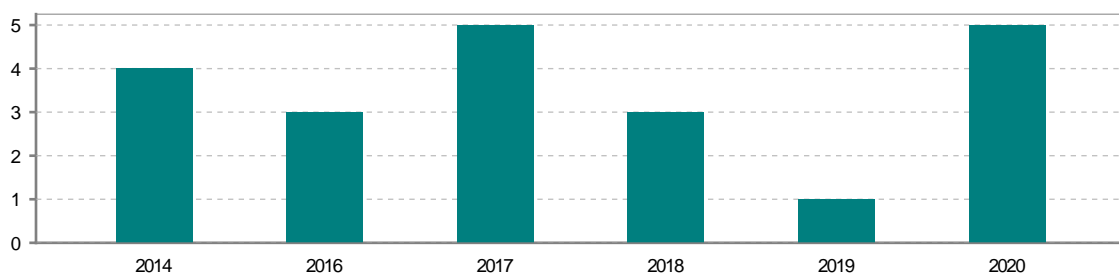
3. Índices y tasas de Población (1/1/2021)

	Alcanadre	La Rioja
Ratio de feminidad (Total Mujeres / Total Hombres) x 100	90,86	102,63
Índice de infancia (Pob. de 0 a 14 / Pob. Total) x 100	10,05	14,12
Índice de tendencia (Pob. de 0 a 4 / Pob. de 5 a 9) x 100	100,00	82,91
Índice de juventud (Pob. de 15 a 29 / Pob. total) x 100	13,91	14,53
Índice de longevidad (Pob. > 84 / Pob. > 64) x 100	17,84	19,20
Índice de vejez (Pob. >= 65 / Pob. Total) x 100	28,59	21,21
Tasa de dependencia ((Pob. < 16 + Pob. > 64) / Pob. de 16 a 64) x 100	67,18	57,14
Tasa de reemplazo (Pob. de 20 a 29 / Pob. de 55 a 64) x 100	60,20	68,21
Tasa de maternidad (Pob. de 0 a 4 / Mujeres de 15 a 49) x 100	17,14	18,94
Tasa de residentes extranjeros (Total extranjeros / Pob. Total) x 100	14,37	12,79

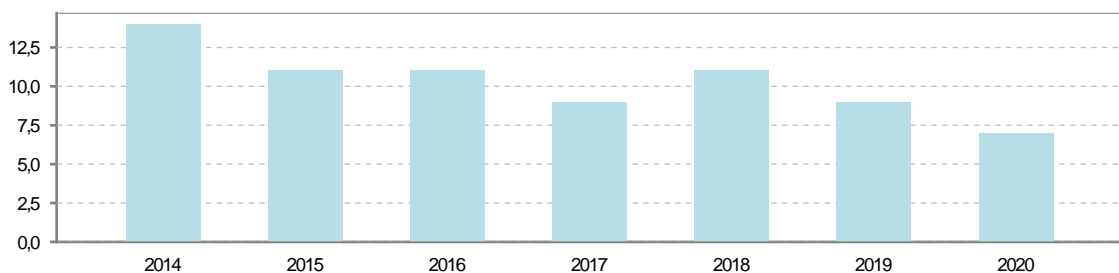
4. Movimiento Natural de la Población

	2015	2016	2017	2018	2019	2020
Nacimientos		3	5	3	1	5
Defunciones	11	11	9	11	9	7
Matrimonios	2	2	1	2		2
Crecimiento vegetativo	-11	-8	-4	-8	-8	-2

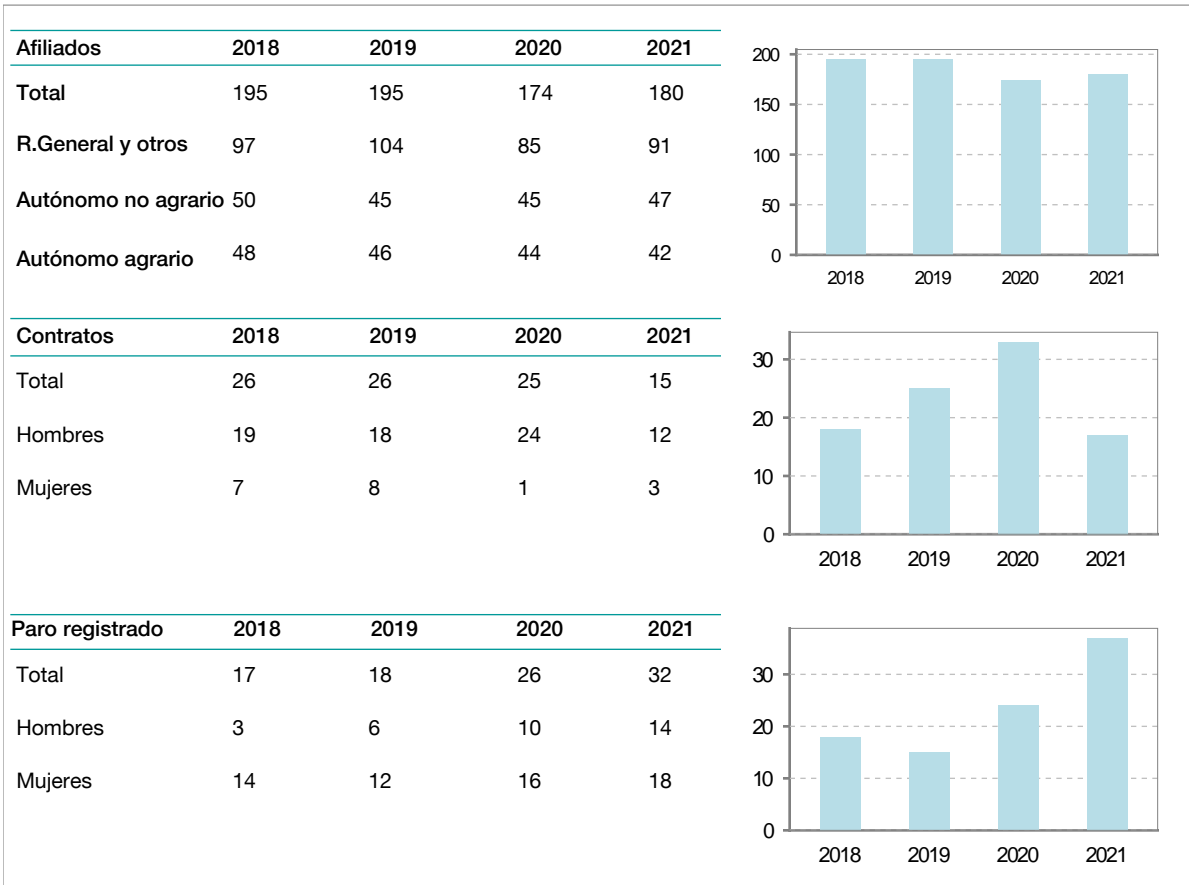
Nacimientos



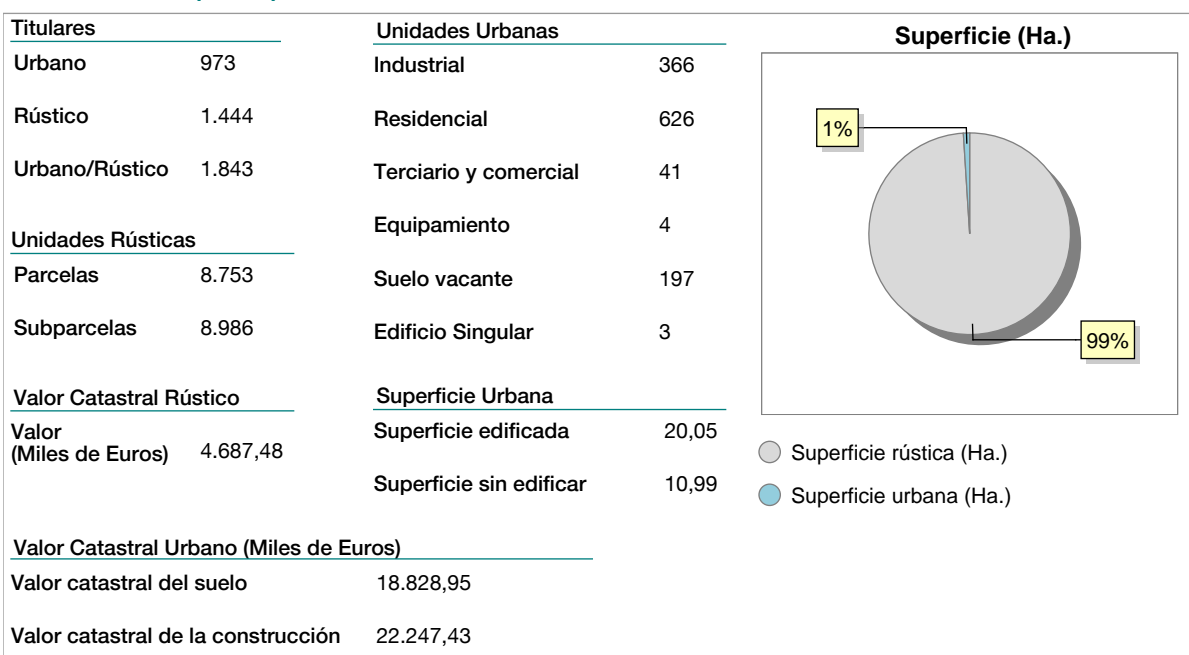
Defunciones



5. Mercado Laboral. (a 30 de junio)



6. Catastro (2021)





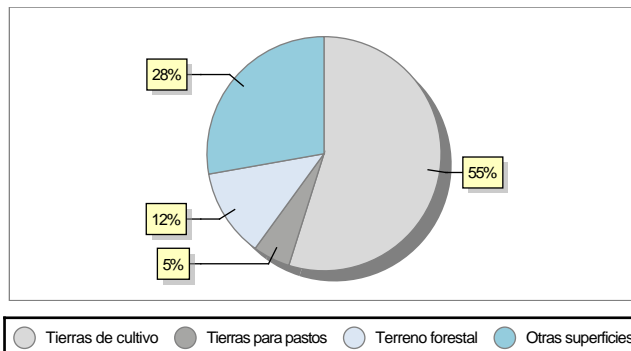
7. Ganadería (2021)

	Cabezas ganaderas	Unidades ganaderas
Aves		
Gallinas		
Pollos		
Bovinos		
Terneros de cebo		
Vacas de carne		
Vacas de ordeño		
Conejas		
Conejas		
Ovinos y Caprinos	1	0,15
Cabras		
Ovejas	1	0,15
Porcinos		
Cerdas		
Cerdos de cebo		

Ovino y caprino

8. Distribución General del Terreno (2021)

	Total	Regadío	Secano
Total Municipal	3.106	327	2.779
Tierras de cultivo	1.704	286	1.418
Barbecho y otras tierras	570	26	544
Cultivos herbáceos	259	41	218
Cultivos leñosos	875	219	656
Tierras para pastos	160		160
Pastizales	160		160
Prados naturales			
Terreno forestal	379	41	338
Monte abierto			
Monte leñoso	140		140
Monte maderable	239	41	198
Otras superficies	863		863
Erial a pastos	539		539
Espartizal			
Ríos y lagos	115		115
Superficie no agrícola	201		201
Terreno improductivo	8		8



9. Cultivos herbáceos -Ha. (2021)

	Secano	Regadío	Total
Total cultivos herbáceos	218	41	259
Cereales grano	214	10	224
Leguminosas grano		1	1
Patata		2	2
Cultivos industriales			
Flores y plantas			
Cultivos forrajeros	2	2	4
Hortalizas	2	26	28

10. Cultivos leñosos -Ha. (2021)

	Secano	Regadío	Total
Total cultivos leñosos	656	219	875
Cítricos			
Frutales	82	17	99
Viñedo	440	185	625
Olivar	134	17	151
Otros cultivos leñosos			
Viveros			

11. Entidades Financieras

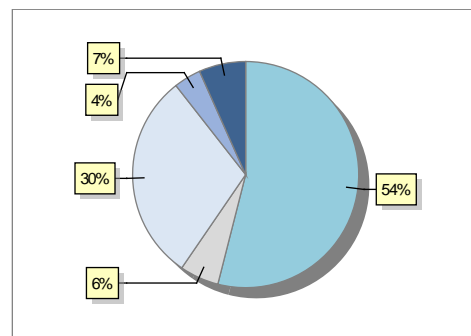
	2019	2020	2021
Entidades financieras de Depósito	1	1	1
Entidades Financieras de Crédito	0	0	0

12. Salud

	2019	2020	2021
Centros de salud	0	0	0
Consultorios	1	1	1
Farmacias	1	1	1
Botiquines	0	0	0

13. Parque de Vehículos

	2018	2019	2020	2021
Total vehículos	626	615	640	643
Automóviles	342	338	345	347
Motos	26	24	35	36
Furgonetas y Camiones	188	187	194	192
Autobuses	0	0	0	0
Tractores industriales	26	24	23	25
Otros vehículos	44	42	43	43



14. Espacios Deportivos

	2021
Campos de tiro	0
Campos de golf	0
Campos de fútbol	0
Rocodromos	1
Pistas de petanca	0
Pistas de padel	0
Pistas de atletismo	0
Piscinas cubiertas	0
Pistas de squash	0
Pistas polideportivas	0
Pistas de tenis	0
Piscinas al aire libre	1
Pabellones polideportivos	0
Pabellones con fronton	1
Frontones	0

15. Turismo (2022)

	Establecimientos	Habitaciones	Plazas
Hoteles			
Casas rurales	3	22	42
Restaurantes	1		80
Hostales			
Pensiones			
Turismo activo			
Agencias de viajes			
Apartamentos			
Campings			
Albergues turísticos			
Viviendas de uso turístico	3		
Empresas organizadoras de congresos y reuniones			

16. Conectividad: Banda ancha Fija

Entidad Municipal	Caudal de Bajada	Fibra optica de centralita	Fibra optica hasta el Hogar
Alcanadre	30 Mb	SI	NO

17. Conectividad: Banda ancha Movil

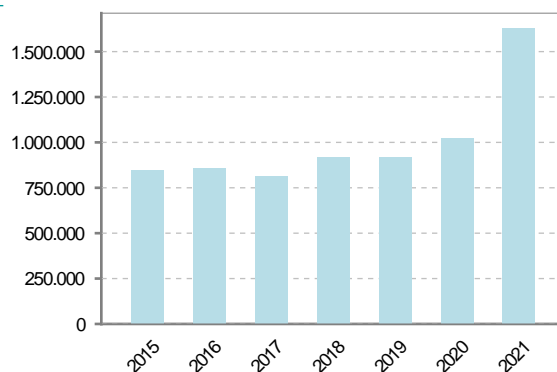
Entidad Municipal	Caudal de Bajada	UMTS
Alcanadre	6 Mb	SI

18. Presupuestos Municipales

Gastos por capitulos

Gastos de Personal	233.654
Gastos en Bienes Corrientes y Servicios	475.554
Gastos Financieros	1.000
Transferencias Corrientes	97.000
Inversiones Reales	823.054
Transferencias de Capital	0
Activos Financieros	0
Pasivos Financieros	0

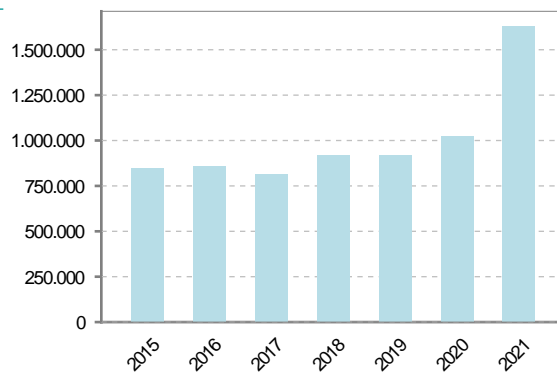
Gastos



Ingresos por capitulos

Impuestos Directos	509.002
Impuestos Indirectos	20.000
Tasas y Otros Ingresos	240.639
Transferencias Corrientes	237.000
Ingresos Patrimoniales	5.037
Enajenacion de Inversiones Reales	80.000
Transferencias de Capital	538.584
Activos Financieros	0
Pasivos Financieros	0

Ingresos



19. Educación - Curso 2021 / 2022 - Centros públicos

Educación Infantil 2º Ciclo, Primaria y Especial		ESO, Bachillerato y Ciclos Formativos	
Institución educativa		Institución educativa	
CRA	CRA Ausejo	Centros	0
Colegios	1		
Alumnado		Alumnado	
Alumnos	34	ESO	0
		Bachillerato	0
		Ciclos Formativos	0

Alumnos

A pie chart with a single blue slice representing 100% of the total. A legend to the right indicates that this slice represents 'Alumnos de infantil, primaria y educación especial'.

20. Educación - Curso 2021 / 2022 - Centros privados

Educación Infantil 2º Ciclo, Primaria y Especial		ESO, Bachillerato y Ciclos Formativos	
Institución educativa		Institución educativa	
Colegios	0	Centros	0
Alumnado		Alumnado	
Alumnos	0	ESO	0
		Bachillerato	0
		Ciclos Formativos	0

Alumnos

SIN DATOS



21. Elecciones

