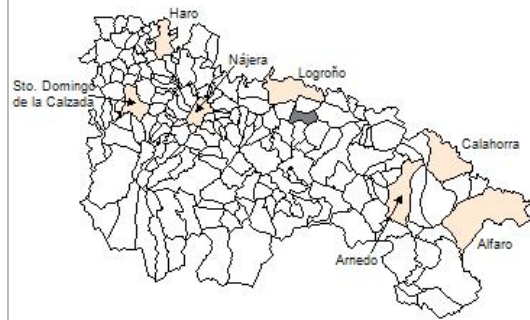




1. Datos Generales

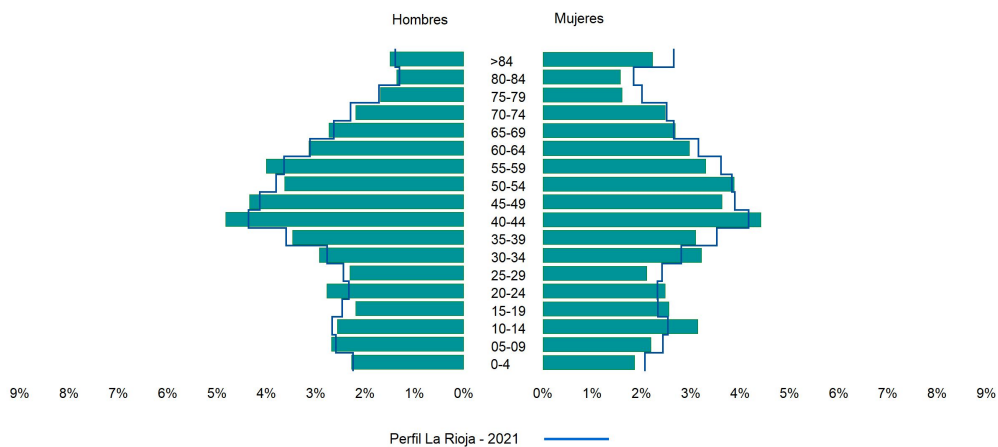
Código INE	26006
Municipio	Alberite
Partido judicial	Logroño
Zona de salud	Alberite
Superficie municipal (Km2)	20,24
Altitud máx. del núcleo de población principal (m)	452
Distancia a la capital	7
Número de núcleos	2



2. Evolución Demográfica

Padrón	2015	2016	2017	2018	2019	2020	2021
Total	2.456	2.426	2.412	2.433	2.422	2.457	2.518
Hombres	1.237	1.229	1.219	1.229	1.225	1.249	1.287
Mujeres	1.219	1.197	1.193	1.204	1.197	1.208	1.231
Densidad	121,4	119,9	119,2	120,2	119,7	121,4	124,4
Extranjeros	286	250	228	228	237	257	277

Alberite - 2021



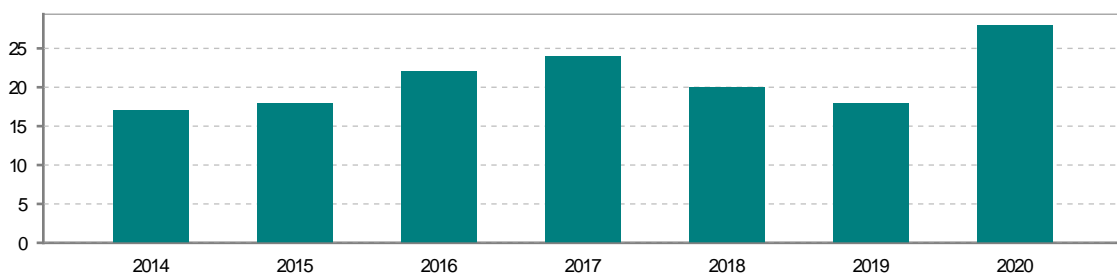
3. Índices y tasas de Población (1/1/2021)

	Alberite	La Rioja
Ratio de feminidad (Total Mujeres / Total Hombres) x 100	95,65	102,63
Índice de infancia (Pob. de 0 a 14 / Pob. Total) x 100	14,18	14,12
Índice de tendencia (Pob. de 0 a 4 / Pob. de 5 a 9) x 100	106,60	82,91
Índice de juventud (Pob. de 15 a 29 / Pob. total) x 100	14,97	14,53
Índice de longevidad (Pob. > 84 / Pob. > 64) x 100	19,26	19,20
Índice de vejez (Pob. >= 65 / Pob. Total) x 100	19,38	21,21
Tasa de dependencia ((Pob. < 16 + Pob. > 64) / Pob. de 16 a 64) x 100	53,16	57,14
Tasa de reemplazo (Pob. de 20 a 29 / Pob. de 55 a 64) x 100	73,95	68,21
Tasa de maternidad (Pob. de 0 a 4 / Mujeres de 15 a 49) x 100	20,47	18,94
Tasa de residentes extranjeros (Total extranjeros / Pob. Total) x 100	11,00	12,79

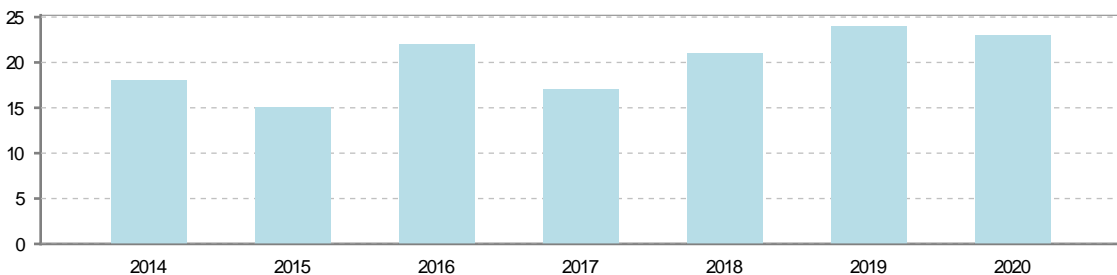
4. Movimiento Natural de la Población

	2015	2016	2017	2018	2019	2020
Nacimientos	18	22	24	20	18	28
Defunciones	15	22	17	21	24	23
Matrimonios	5	4	9	6	9	8
Crecimiento vegetativo	3	0	7	-1	-6	5

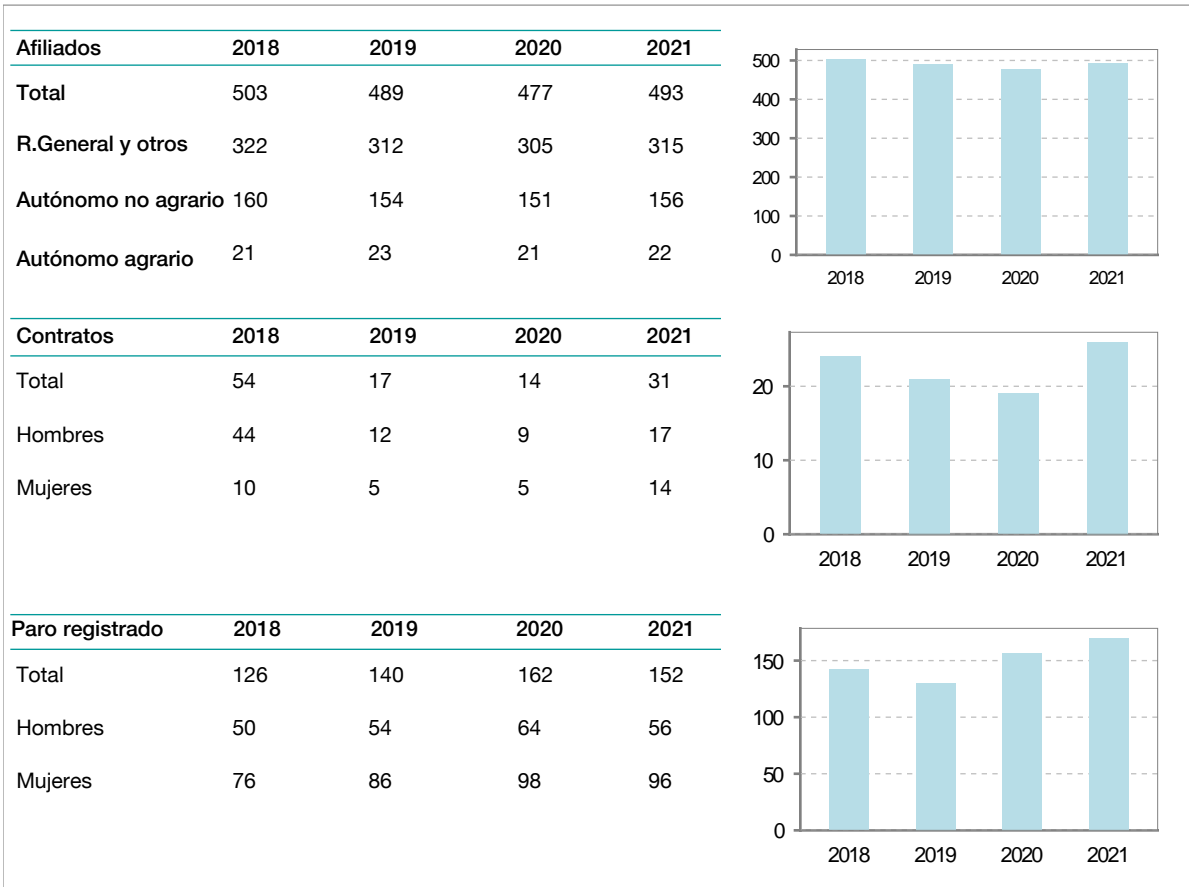
Nacimientos



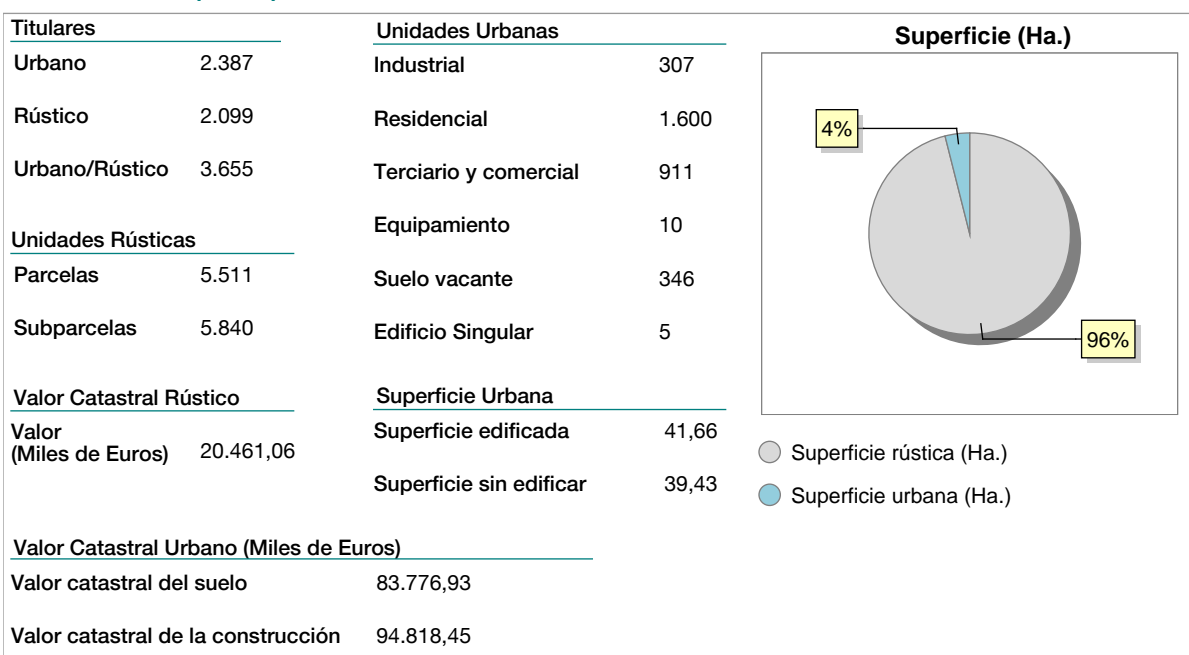
Defunciones



5. Mercado Laboral. (a 30 de junio)



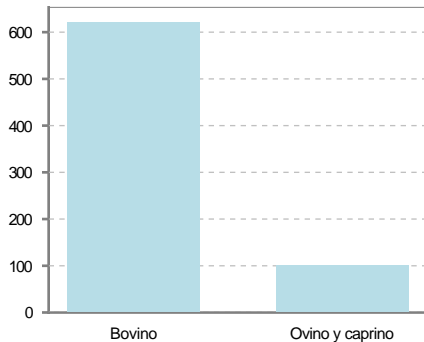
6. Catastro (2021)





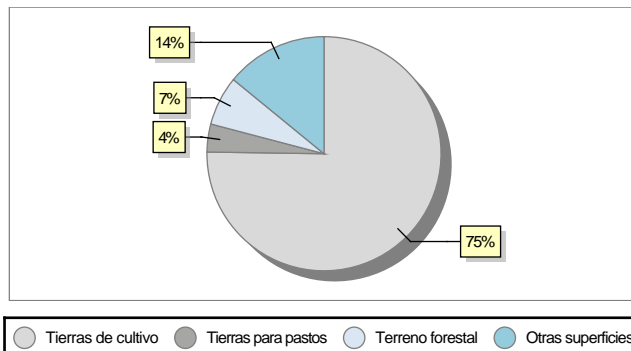
7. Ganadería (2021)

	Cabezas ganaderas	Unidades ganaderas
Aves		
Gallinas		
Pollos		
Bovinos	622	431,20
Terneros de cebo	477	286,20
Vacas de carne		
Vacas de ordeño	145	145,00
Conejas		
Conejas		
Ovinos y Caprinos	101	15,15
Cabras	26	3,90
Ovejas	75	11,25
Porcinos		
Cerdas		
Cerdos de cebo		



8. Distribución General del Terreno (2021)

	Total	Regadío	Secano
Total Municipal	2.023	730	1.293
Tierras de cultivo	1.522	702	820
Barbecho y otras tierras	343	130	213
Cultivos herbáceos	743	353	390
Cultivos leñosos	436	219	217
Tierras para pastos	78		78
Pastizales	78		78
Prados naturales			
Terreno forestal	138	28	110
Monte abierto			
Monte leñoso	50		50
Monte maderable	88	28	60
Otras superficies	285		285
Erial a pastos	77		77
Espartizal			
Ríos y lagos	57		57
Superficie no agrícola	135		135
Terreno improductivo	16		16



9. Cultivos herbáceos -Ha. (2021)

	Secano	Regadío	Total
Total cultivos herbáceos	390	353	743
Cereales grano	342	302	644
Leguminosas grano	12	3	15
Patata		1	1
Cultivos industriales	31	28	59
Flores y plantas			
Cultivos forrajeros	5	13	18
Hortalizas		6	6

10. Cultivos leñosos -Ha. (2021)

	Secano	Regadío	Total
Total cultivos leñosos	217	219	436
Cítricos			
Frutales	23	104	127
Viñedo	176	91	267
Olivar	18	24	42
Otros cultivos leñosos			
Viveros			

11. Entidades Financieras

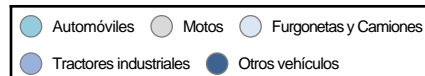
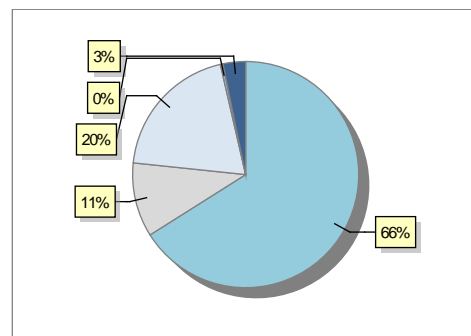
	2019	2020	2021
Entidades financieras de Depósito	2	2	2
Entidades Financieras de Crédito	0	0	0

12. Salud

	2019	2020	2021
Centros de salud	1	1	1
Consultorios	0	0	0
Farmacias	1	1	1
Botiquines	0	0	0

13. Parque de Vehículos

	2018	2019	2020	2021
Total vehículos	2.017	2.060	2.095	2.138
Automóviles	1.331	1.359	1.377	1.412
Motos	188	197	216	227
Furgonetas y Camiones	424	428	427	422
Autobuses	0	0	0	0
Tractores industriales	8	8	7	8
Otros vehículos	66	68	68	69



14. Espacios Deportivos

	2021
Campos de tiro	0
Campos de golf	0
Campos de fútbol	1
Rocodromos	1
Pistas de petanca	0
Pistas de padel	0
Pistas de atletismo	0
Piscinas cubiertas	0
Pistas de squash	0
Pistas polideportivas	2
Pistas de tenis	0
Piscinas al aire libre	1
Pabellones polideportivos	0
Pabellones con fronton	1
Frontones	1

15. Turismo (2022)

	Establecimientos	Habitaciones	Plazas
Hoteles			
Casas rurales			
Restaurantes	2		150
Hostales			
Pensiones			
Turismo activo			
Agencias de viajes			
Apartamentos			
Campings			
Albergues turísticos			
Viviendas de uso turístico	5		
Empresas organizadoras de congresos y reuniones			

16. Conectividad: Banda ancha Fija

Entidad Municipal	Caudal de Bajada	Fibra optica de centralita	Fibra optica hasta el Hogar
Alberite	30 Mb	SI	NO

17. Conectividad: Banda ancha Movil

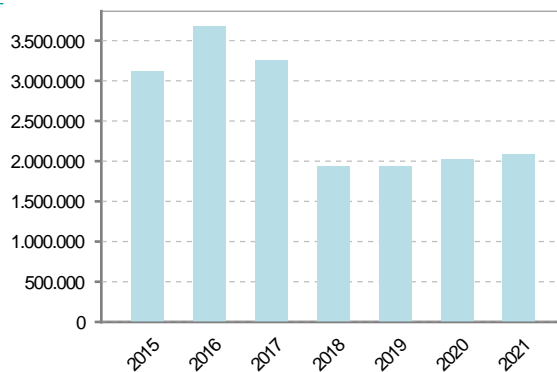
Entidad Municipal	Caudal de Bajada	UMTS
Alberite	6 Mb	SI

18. Presupuestos Municipales

Gastos por capitulos

Gastos de Personal	421.000
Gastos en Bienes Corrientes y Servicios	1.319.900
Gastos Financieros	5.000
Transferencias Corrientes	131.100
Inversiones Reales	161.000
Transferencias de Capital	0
Activos Financieros	0
Pasivos Financieros	41.000

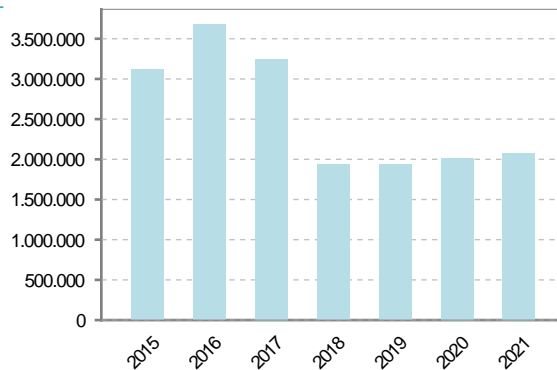
Gastos



Ingresos por capitulos

Impuestos Directos	924.100
Impuestos Indirectos	9.000
Tasas y Otros Ingresos	494.200
Transferencias Corrientes	566.100
Ingresos Patrimoniales	1.600
Enajenacion de Inversiones Reales	0
Transferencias de Capital	84.000
Activos Financieros	0
Pasivos Financieros	0

Ingresos

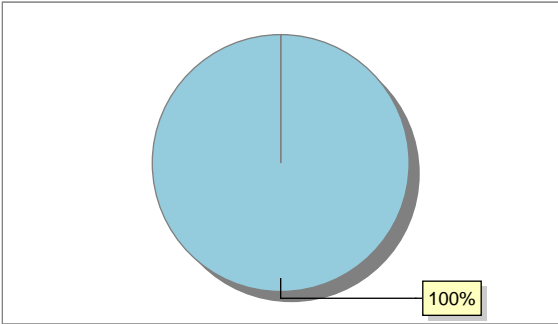




19. Educación - Curso 2021 / 2022 - Centros públicos

Educación Infantil 2º Ciclo, Primaria y Especial		ESO, Bachillerato y Ciclos Formativos	
Institución educativa		Institución educativa	
CRA	Sin centro rural agrupado	Centros	0
Colegios	1		
Alumnado		Alumnado	
Alumnos	216	ESO	0
		Bachillerato	0
		Ciclos Formativos	0

Alumnos



● Alumnos de infantil, primaria y educación especial

20. Educación - Curso 2021 / 2022 - Centros privados

Educación Infantil 2º Ciclo, Primaria y Especial		ESO, Bachillerato y Ciclos Formativos	
Institución educativa		Institución educativa	
Colegios	0	Centros	0
Alumnado		Alumnado	
Alumnos	0	ESO	0
		Bachillerato	0
		Ciclos Formativos	0

Alumnos

SIN DATOS



21. Elecciones

