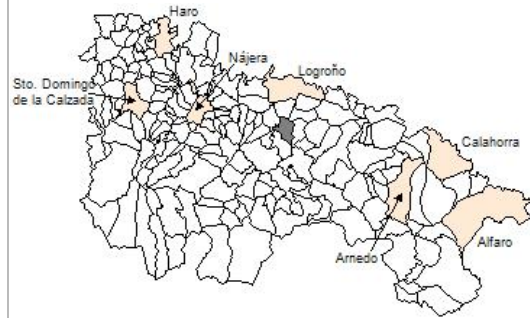


1. Datos Generales

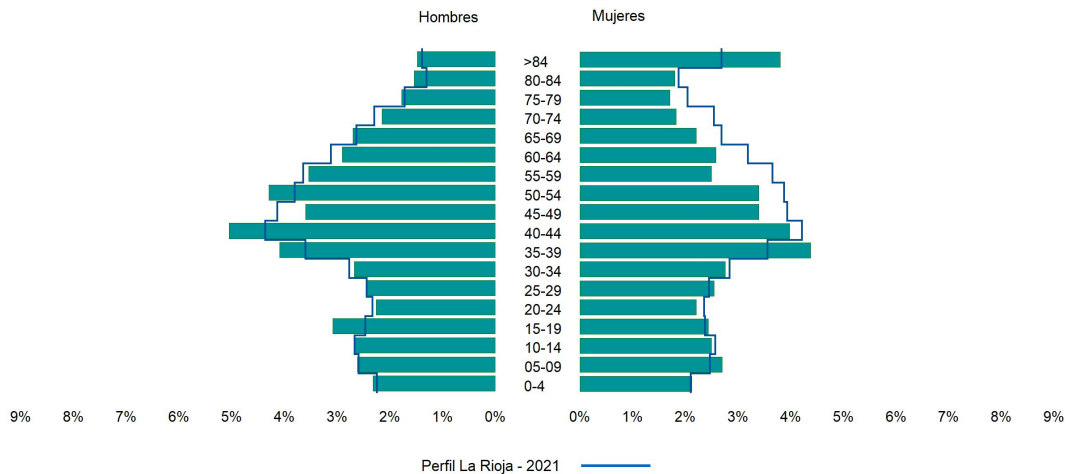
Código INE	26005
Municipio	Albelda de Iregua
Partido judicial	Logroño
Zona de salud	Alberite
Superficie municipal (Km2)	23,03
Altitud máx. del núcleo de población principal (m)	542
Distancia a la capital	13
Número de núcleos	2



2. Evolución Demográfica

Padrón	2015	2016	2017	2018	2019	2020	2021
Total	3.284	3.319	3.408	3.462	3.446	3.481	3.484
Hombres	1.686	1.689	1.735	1.762	1.763	1.774	1.794
Mujeres	1.598	1.630	1.673	1.700	1.683	1.707	1.690
Densidad	142,6	144,1	148,0	150,3	149,6	151,1	151,3
Extranjeros	422	410	445	440	432	462	447

Albelda de Iregua - 2021



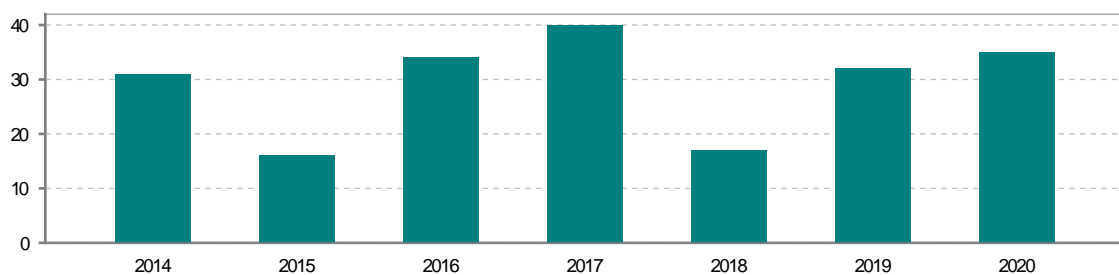
3. Índices y tasas de Población (1/1/2021)

	Albelda de Iregua	La Rioja
Ratio de feminidad (Total Mujeres / Total Hombres) x 100	94,20	102,63
Índice de infancia (Pob. de 0 a 14 / Pob. Total) x 100	15,99	14,12
Índice de tendencia (Pob. de 0 a 4 / Pob. de 5 a 9) x 100	106,98	82,91
Índice de juventud (Pob. de 15 a 29 / Pob. total) x 100	14,04	14,53
Índice de longevidad (Pob. > 84 / Pob. > 64) x 100	21,73	19,20
Índice de vejez (Pob. >= 65 / Pob. Total) x 100	19,95	21,21
Tasa de dependencia ((Pob. < 16 + Pob. > 64) / Pob. de 16 a 64) x 100	58,29	57,14
Tasa de reemplazo (Pob. de 20 a 29 / Pob. de 55 a 64) x 100	73,54	68,21
Tasa de maternidad (Pob. de 0 a 4 / Mujeres de 15 a 49) x 100	24,83	18,94
Tasa de residentes extranjeros (Total extranjeros / Pob. Total) x 100	12,83	12,79

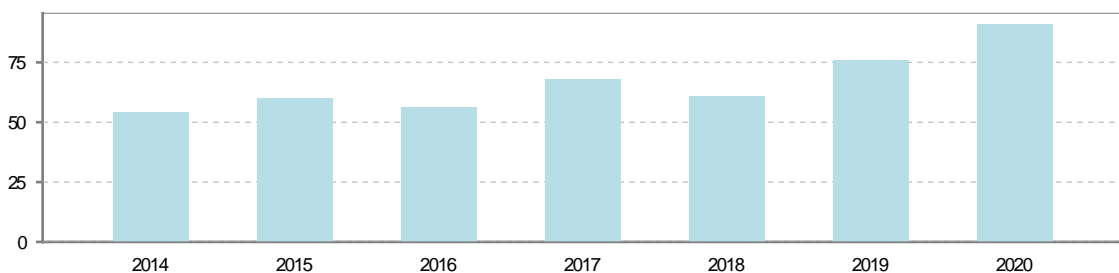
4. Movimiento Natural de la Población

	2015	2016	2017	2018	2019	2020
Nacimientos	16	34	40	17	32	35
Defunciones	60	56	68	61	76	91
Matrimonios	18	16	10	18	12	5
Crecimiento vegetativo	-44	-22	-28	-44	-44	-56

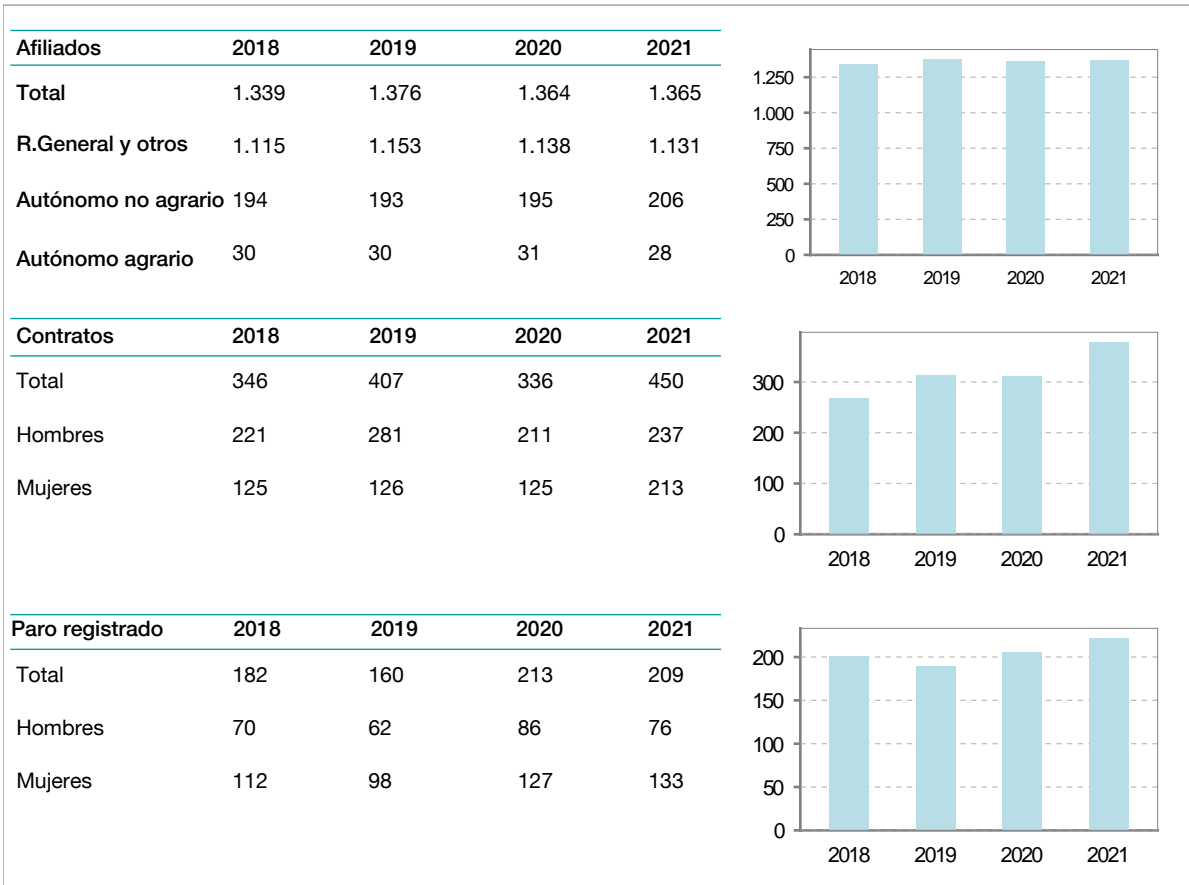
Nacimientos



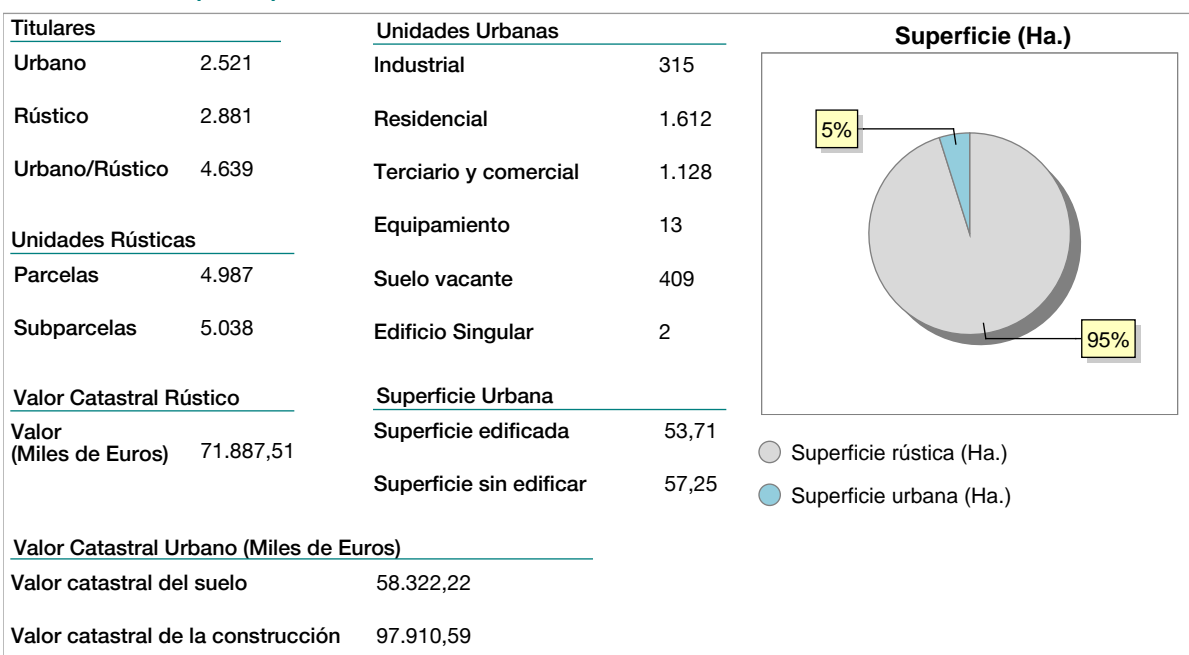
Defunciones



5. Mercado Laboral. (a 30 de junio)



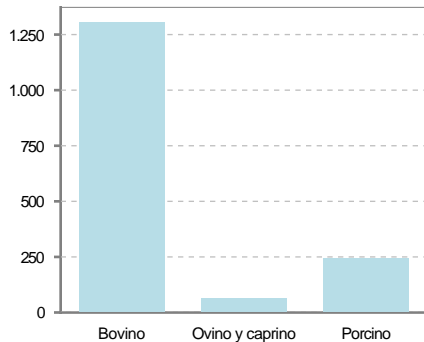
6. Catastro (2021)





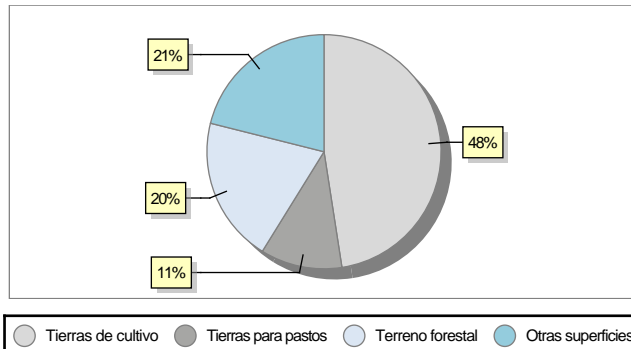
7. Ganadería (2021)

	Cabezas ganaderas	Unidades ganaderas
Aves		
Gallinas		
Pollos		
Bovinos		
Terneros de cebo	1.306	783,60
Vacas de carne	1	1,00
Vacas de ordeño		
Conejas		
Conejas		
Ovinos y Caprinos		
Cabras	24	3,60
Ovejas	39	5,85
Porcinos		
Cerdas	108	32,40
Cerdos de cebo	137	21,92



8. Distribución General del Terreno (2021)

	Total	Regadío	Secano
Total Municipal	2.305	581	1.724
Tierras de cultivo			
Barbecho y otras tierras	286	99	187
Cultivos herbáceos	275	97	178
Cultivos leñosos	535	365	170
Tierras para pastos			
Pastizales	260		260
Prados naturales			
Terreno forestal			
Monte abierto			
Monte leñoso	129		129
Monte maderable	334	20	314
Otras superficies			
Erial a pastos	160		160
Espartizal			
Ríos y lagos	62		62
Superficie no agrícola	242		242
Terreno improductivo	22		22



9. Cultivos herbáceos -Ha. (2021)

	Secano	Regadío	Total
Total cultivos herbáceos	178	97	275
Cereales grano	122	62	184
Leguminosas grano	33	2	35
Patata		2	2
Cultivos industriales	1	1	2
Flores y plantas			
Cultivos forrajeros	22	16	38
Hortalizas		14	14

10. Cultivos leñosos -Ha. (2021)

	Secano	Regadío	Total
Total cultivos leñosos	170	365	535
Cítricos			
Frutales	12	286	298
Viñedo	150	62	212
Olivar	8	17	25
Otros cultivos leñosos			
Viveros			

11. Entidades Financieras


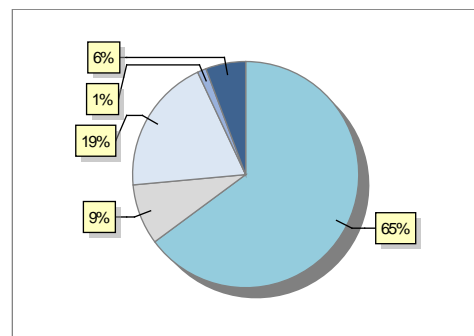
	2019	2020	2021
Entidades financieras de Depósito	2	2	2
Entidades Financieras de Crédito	0	0	0

12. Salud

	2019	2020	2021
Centros de salud	0	0	0
Consultorios	1	1	1
Farmacias	1	1	1
Botiquines	0	0	0

13. Parque de Vehículos

	2018	2019	2020	2021
Total vehículos	2.553	2.672	2.755	2.835
Automóviles	1.631	1.720	1.788	1.839
Motos	194	209	217	246
Furgonetas y Camiones	541	556	558	552
Autobuses	0	0	0	0
Tractores industriales	35	33	33	36
Otros vehículos	152	154	159	162



14. Espacios Deportivos

	2021
Campos de tiro	0
Campos de golf	0
Campos de fútbol	1
Rocodromos	0
Pistas de petanca	0
Pistas de padel	0
Pistas de atletismo	0
Piscinas cubiertas	0
Pistas de squash	0
Pistas polideportivas	3
Pistas de tenis	1
Piscinas al aire libre	3
Pabellones polideportivos	1
Pabellones con fronton	2
Frontones	0

15. Turismo (2022)

	Establecimientos	Habitaciones	Plazas
Hoteles	1	18	32
Casas rurales			
Restaurantes	4		312
Hostales	1	10	18
Pensiones	1	4	8
Turismo activo			
Agencias de viajes			
Apartamentos	1	3	12
Campings			
Albergues turísticos			
Viviendas de uso turístico	5		
Empresas organizadoras de congresos y reuniones			

16. Conectividad: Banda ancha Fija

Entidad Municipal	Caudal de Bajada	Fibra optica de centralita	Fibra optica hasta el Hogar
Albelda de Iregua	30 Mb	SI	NO

17. Conectividad: Banda ancha Movil

Entidad Municipal	Caudal de Bajada	UMTS
Albelda de Iregua	6 Mb	SI

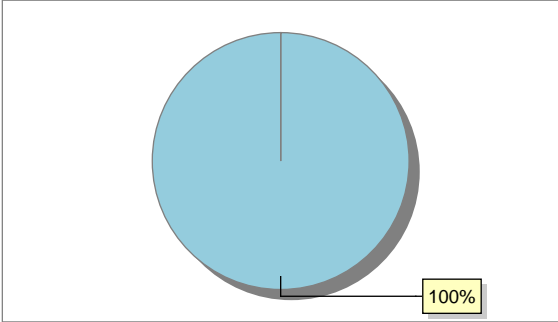
18. Presupuestos Municipales

Gastos por capitulos		Gastos	
Gastos de Personal	533.198		
Gastos en Bienes Corrientes y Servicios	1.665.966		
Gastos Financieros	0		
Transferencias Corrientes	69.134		
Inversiones Reales	837.252		
Transferencias de Capital	0		
Activos Financieros	0		
Pasivos Financieros	0		
Ingresos por capitulos		Ingresos	
Impuestos Directos	1.435.158		
Impuestos Indirectos	13.321		
Tasas y Otros Ingresos	623.685		
Transferencias Corrientes	821.132		
Ingresos Patrimoniales	1.000		
Enajenacion de Inversiones Reales	0		
Transferencias de Capital	211.254		
Activos Financieros	0		
Pasivos Financieros	0		

19. Educación - Curso 2021 / 2022 - Centros públicos

Educación Infantil 2º Ciclo, Primaria y Especial		ESO, Bachillerato y Ciclos Formativos	
Institución educativa		Institución educativa	
CRA	Sin centro rural agrupado	Centros	0
Colegios	1		
Alumnado		Alumnado	
Alumnos	303	ESO	0
		Bachillerato	0
		Ciclos Formativos	0

Alumnos



● Alumnos de infantil, primaria y educación especial

20. Educación - Curso 2021 / 2022 - Centros privados

Educación Infantil 2º Ciclo, Primaria y Especial		ESO, Bachillerato y Ciclos Formativos	
Institución educativa		Institución educativa	
Colegios	0	Centros	0
Alumnado		Alumnado	
Alumnos	0	ESO	0
		Bachillerato	0
		Ciclos Formativos	0

Alumnos

SIN DATOS



21. Elecciones

Alcalde	Rosa Ana	Zorzano	Cámara	Fecha de posesión	15-06-2019
Elecciones municipales 2019					
PP	914				
PSOE	715				
Otros	33				
Votos en blanco	16				
Elecciones autonómicas 2019					
PP	713				
PSOE	631				
Otros	293				
Votos en blanco	16				