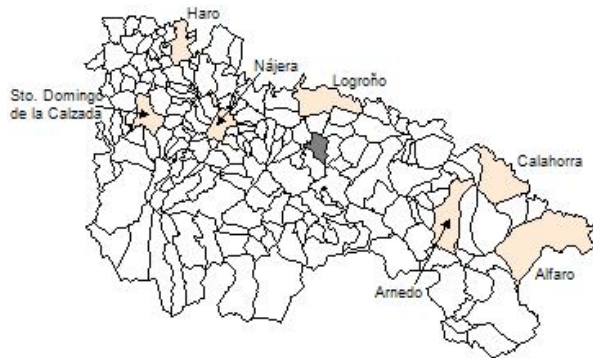


Ficha Municipal - 2019

Comunidad Autónoma de La Rioja



Hacienda y Administración Pública



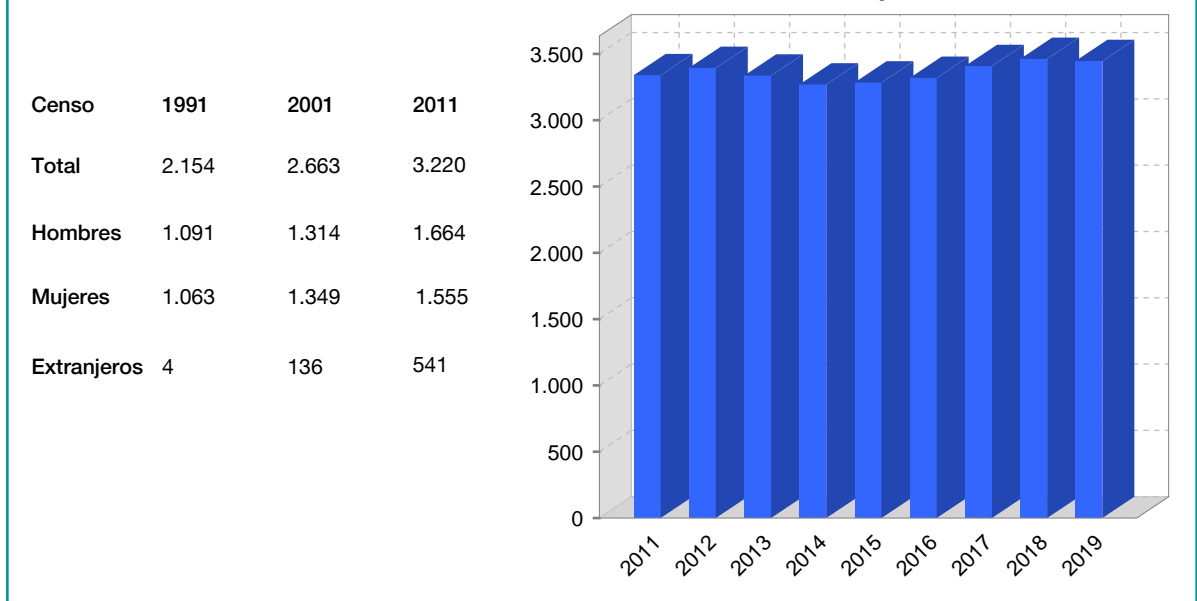
1. Datos Generales

Código INE	26005	Superficie municipal (Km ²)	23,03
Municipio	Albelda de Iregua	Altitud máxima del núcleo principal del municipio (m)	542
Partido judicial	Logroño	Distancia a la capital	13
Zona de salud	Alberite	Número de núcleos	2

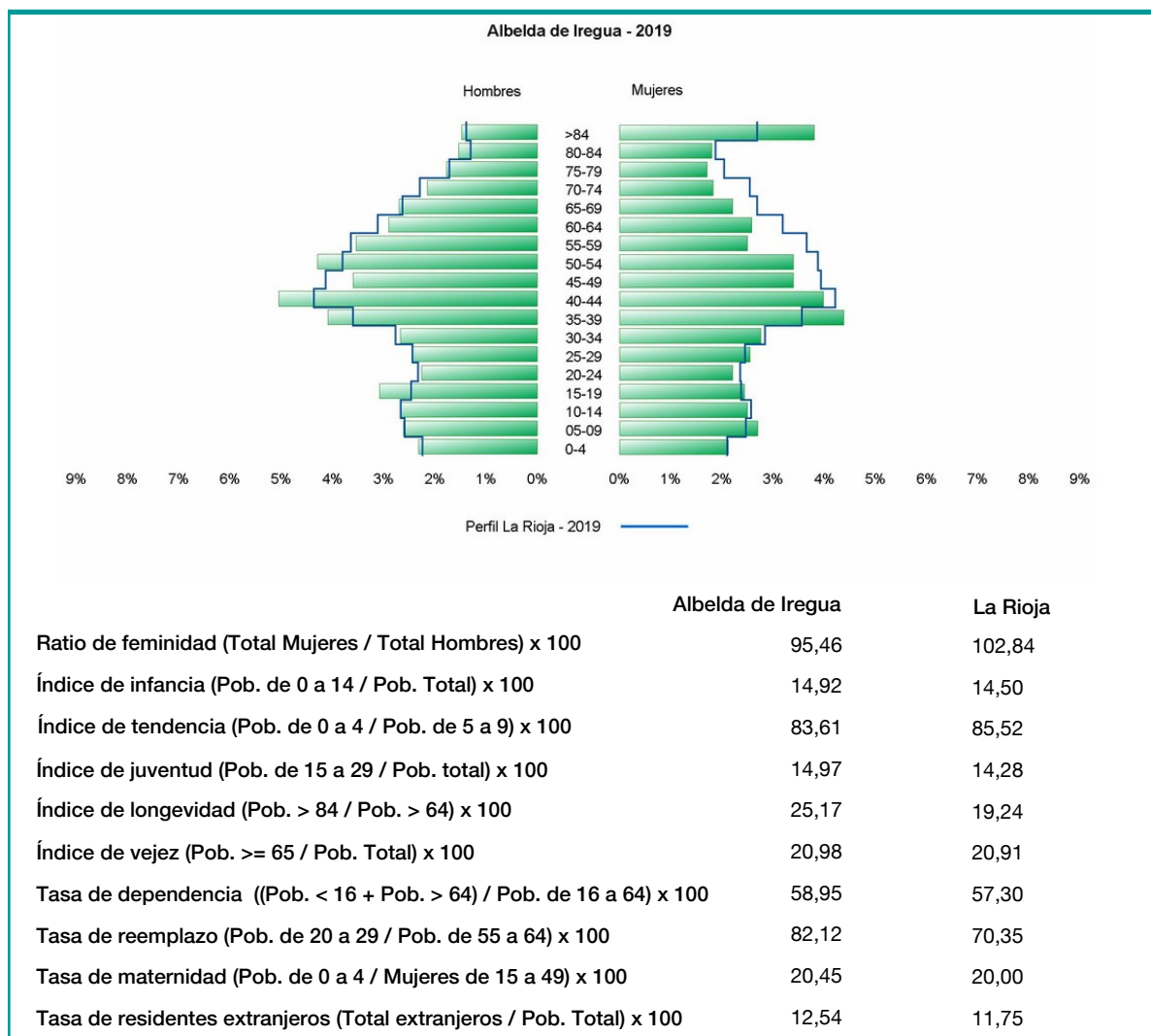
2. Evolución Demográfica

Padrón	2013	2014	2015	2016	2017	2018	2019
Total	3.336	3.269	3.284	3.319	3.408	3.462	3.446
Hombres	1.725	1.686	1.686	1.689	1.735	1.762	1.763
Mujeres	1.611	1.583	1.598	1.630	1.673	1.700	1.683
Densidad	144,8	141,9	142,6	144,1	148,0	150,3	149,6

Padrón municipal de habitantes



3. Pirámide, índices y tasas de Población (1/1/2019)



4. Movimiento Natural de la Población

	2013	2014	2015	2016	2017	2018
Nacimientos	34	31	16	34	40	17
Defunciones	51	54	60	56	68	61
Matrimonios	11	14	18	16	10	18
Crecimiento vegetativo	-17	-23	-44	-22	-28	-44
Tasa bruta de mortalidad	15,44	16,48	18,17	16,65	19,80	17,66
Tasa bruta de natalidad	10,30	9,46	4,85	10,11	11,64	4,92
Tasa bruta de nupcialidad	3,33	4,27	5,45	4,76	2,91	5,21

5. Mercado Laboral. (a 31 de marzo)

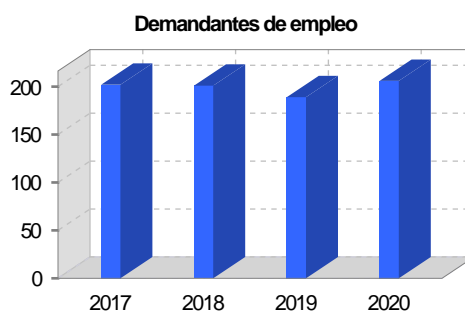
Afiliados en alta laboral en la Seguridad Social (2020)

Total	Régimen general y otros	Autónomo no agrario	Autónomo agrario (SETA)
1.354	1.132	191	31

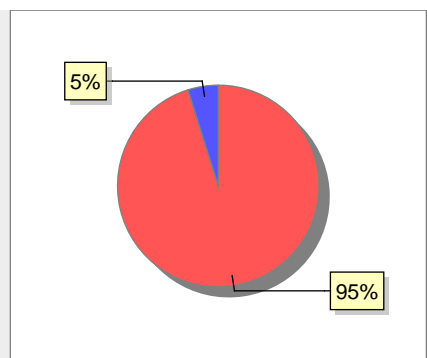
Contratos	2017	2018	2019	2020
Total	226	268	313	312
Hombres	145	168	200	195
Mujeres	81	100	113	117



Paro registrado	2017	2018	2019	2020
Total	202	201	189	206
Hombres	90	81	71	85
Mujeres	112	120	118	121



6. Catastro



● Superficie rústica (Ha.)	2.169,71
● Superficie urbana (Ha.)	110,95

Titulares 2019

Urbano	2.506
Rústico	2.825
Urbano/Rústico	4.571

Unidades Rústicas 2019

Parcelas	4.993
Subparcelas	5.041

Valor Catastral Rústico 2019

Valor (Miles de Euros)	69.953,57
------------------------	-----------

Valor Catastral Urbano 2019 (Miles de Euros)

Valor catastral del suelo	58.145,04
Valor catastral de la construcción	97.334,17

Unidades Urbanas 2019

Industrial	327
Residencial	1.592
Terciario y comercial	1.141
Equipamiento	12
Suelo vacante	405
Edificio Singular	2

Superficie Urbana 2019

Superficie edificada	52,69
Superficie sin edificar	58,26

7. Ganadería - 2019

	Cabezas ganaderas	Unidades ganaderas
Aves		
Gallinas		
Pollos		
Bovinos	1.678	1.006,80
Terneros de cebo	1.678	1.006,80
Vacas de carne		
Vacas de ordeño		
Conejas		
Conejas		
Ovinos y Caprinos	75	11,25
Cabras	23	3,45
Ovejas	52	7,80
Porcinos	1.222	208,26
Cerdas	91	27,30
Cerdos de cebo	1.131	180,96

Animal	Porcentaje
Bovino	56%
Porcino	41%
Ovino y caprino	3%

8. Distribución General del Terreno - 2019

	Total	Regadío	Secano
Total Municipal	2.305	581	1.724
Tierras de cultivo	1.096	561	535
Barbecho y otras tierras	256	82	174
Cultivos herbáceos	299	106	193
Cultivos leñosos	541	373	168
Tierras para pastos	262		262
Pastizales	262		262
Prados naturales			
Terreno forestal	461	20	441
Monte abierto			
Monte leñoso	125		125
Monte maderable	336	20	316
Otras superficies	486		486
Erial a pastos	160		160
Espartizal			
Ríos y lagos	62		62
Superficie no agrícola	242		242
Terreno improductivo	22		22

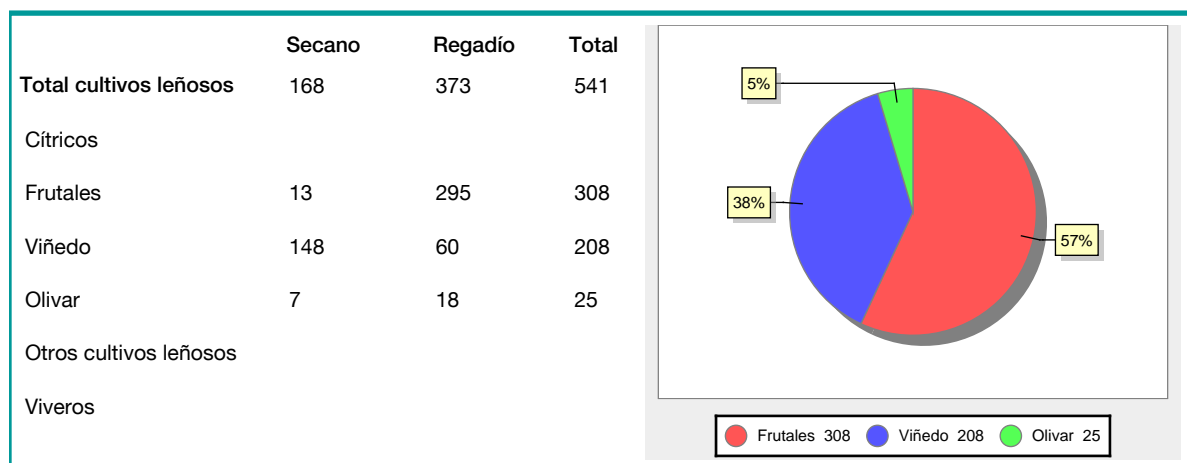
Tipo de Terreno	Porcentaje
Tierras de cultivo	48%
Otras superficies	21%
Terreno forestal	20%
Tierras para pastos	11%

9. Distribución de cultivos herbáceos (Ha.) - 2019

	Secano	Regadío	Total
Total cultivos herbáceos	193	106	299
Cereales grano	171	55	226
Leguminosas grano	8	11	19
Patata		3	3
Cultivos industriales			
Flores y plantas			
Cultivos forrajeros	14	15	29
Hortalizas		22	22

Cultivo	Porcentaje
Cereales grano	76%
Cultivos forrajeros	10%
Hortalizas	7%
Leguminosas grano	6%
Patata	1%

10. Distribución de cultivos leñosos (Ha.) - 2019



11. Parque de Vehículos

	2011	2012	2013	2014	2015	2016	2017	2018	2019
Total vehículos	2.512	2.486	2.402	2.375	2.392	2.433	2.494	2.553	2.672
Automóviles	1.495	1.504	1.486	1.471	1.502	1.537	1.596	1.631	1.720
Motos	144	142	137	144	162	174	173	194	209
Furgonetas y Camiones	605	601	579	558	534	536	544	541	556
Autobuses	0	0	0	0	0	0	0	0	0
Tractores industriales	62	39	38	37	37	34	33	35	33
Otros vehículos	206	200	162	165	157	152	148	152	154

12. Entidades Financieras

	2014	2015	2016	2017	2018	2019
Entidades financieras de Depósito	2	2	2	2	2	2
Entidades Financieras de Crédito	0	0	0	0	0	0

13. Salud

	2015	2016	2017	2018	2019
Centros de salud	0	0	0	0	0
Consultorios	1	1	1	1	1
Farmacias	1	1	1	1	1
Botiquines	0	0	0	0	0

14. Espacios Deportivos

	2018	2019
Campos de tiro	0	0
Campos de golf	0	0
Campos de futbol	1	1
Rocodromos	0	0
Pistas de petanca	0	0
Pistas de padel	0	0
Pistas de atletismo	0	0
Piscinas cubiertas	0	0
Pistas de squash	0	0
Pistas polideportivas	3	3
Pistas de tenis	1	1
Piscinas al aire libre	3	3
Pabellones polideportivos	1	1
Pabellones con fronton	2	2
Frontones	0	0

15. Turismo - 2020. (a 31 de marzo)

	Establecimientos	Habitaciones	Plazas
Hoteles	1	18	32
Casas rurales			
Restaurantes	5		364
Hostales	1	10	18
Pensiones	1	4	8
Turismo activo			
Agencias de viajes			
Apartamentos	1	3	12
Campings			
Albergues turísticos			
Viviendas de uso turístico	4		
Empresas organizadoras de congresos y reuniones			

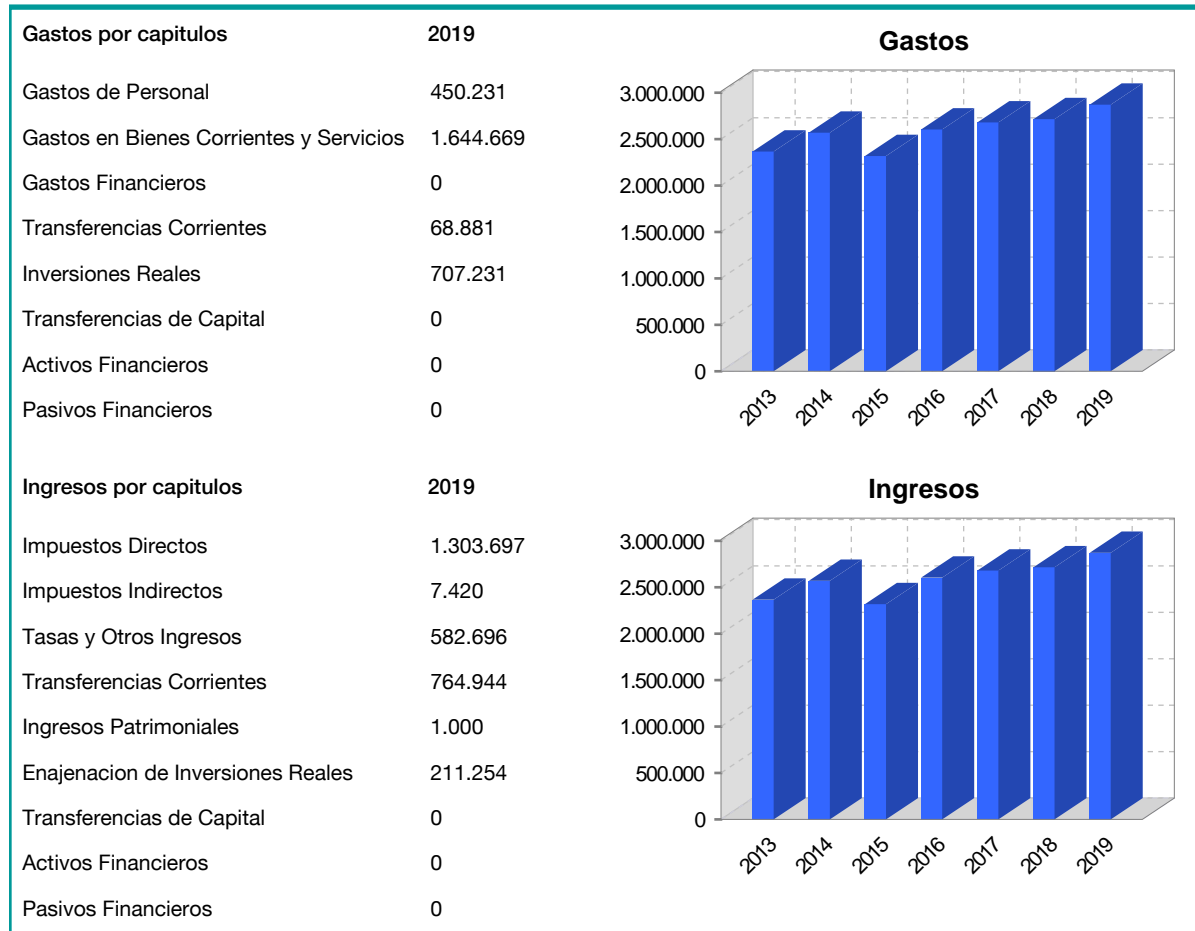
16. Conectividad: Banda ancha Fija

Entidad Municipal	Caudal de Bajada	Fibra optica de centralita	Fibra optica hasta el Hogar
Albelda de Iregua	30 Mb	SI	NO

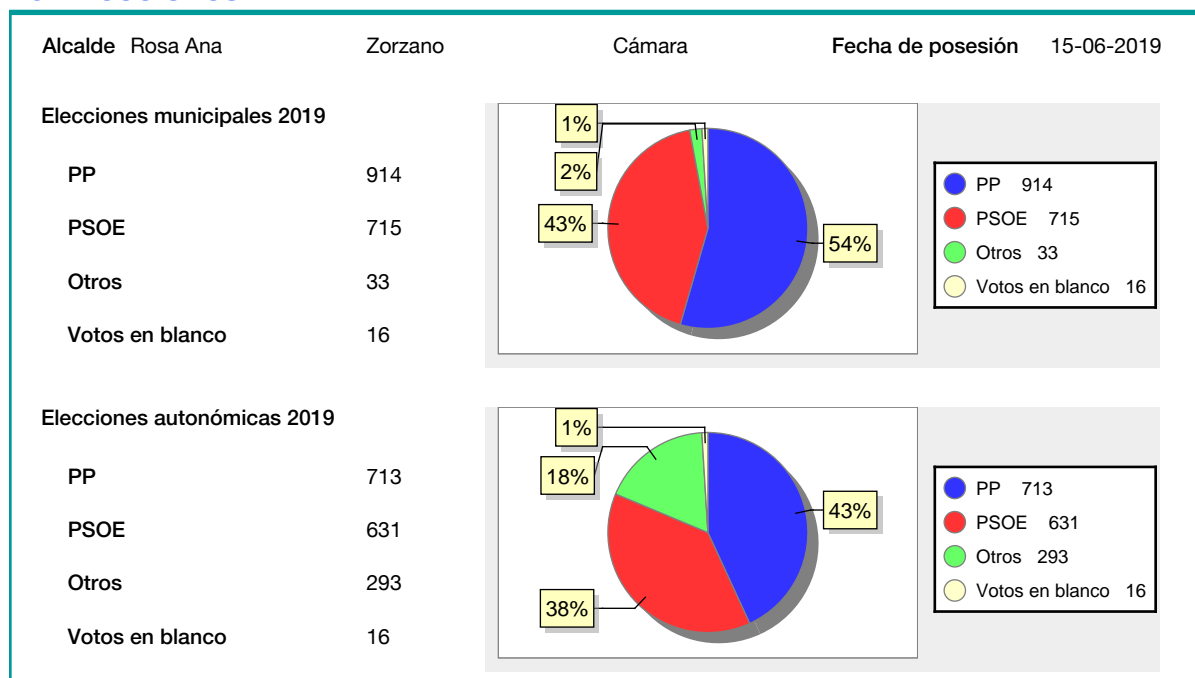
17. Conectividad: Banda ancha Movil

Entidad Municipal	Caudal de Bajada	UMTS
Albelda de Iregua	6 Mb	SI

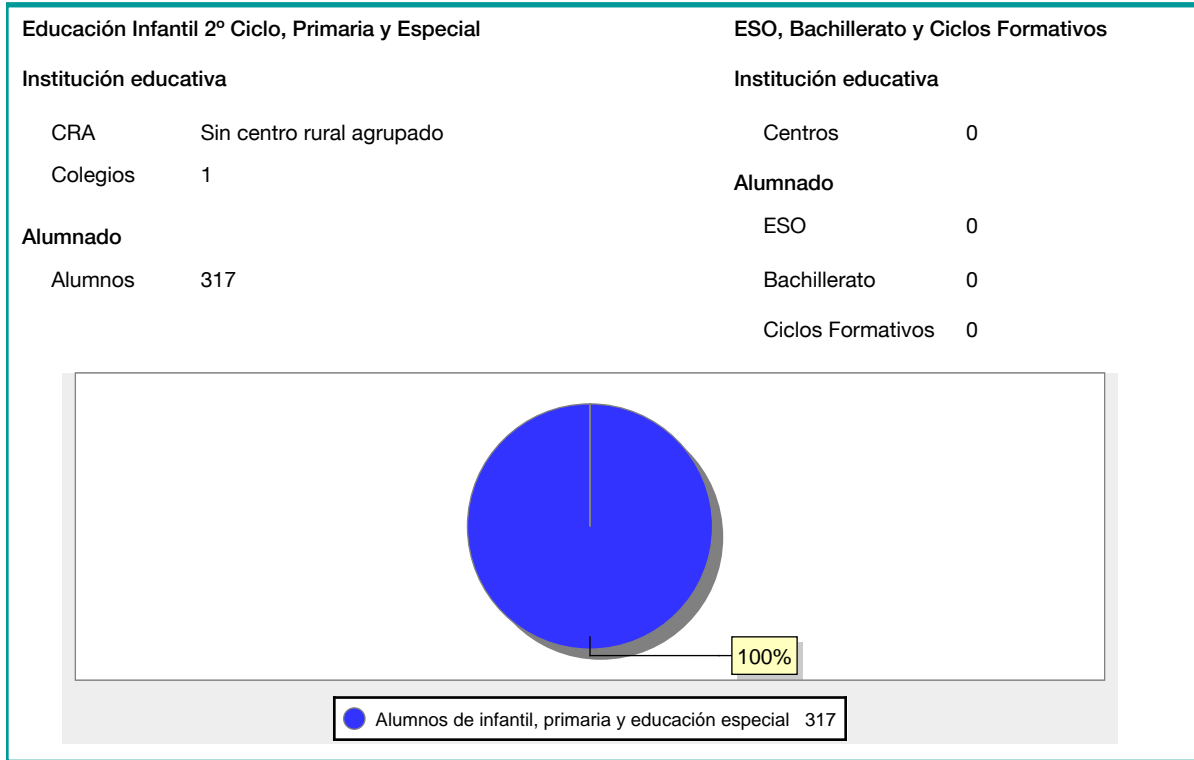
18. Presupuestos Municipales



19. Elecciones



20. Educación - Curso 2019 / 2020 - Centros públicos



21. Educación - Curso 2019 / 2020 - Centros privados

